



2019
VIGENCIA

INFORME DE GESTIÓN Y RESULTADOS

TABLA DE CONTENIDO

- 1. Proyecto de inversión:** 1172 Conocimiento del riesgo y efectos del cambio climático.
 - 1.1 Objetivo General.
 - 1.2 Objetivos Específicos.
 - 1.3 Descripción de los logros físicos por meta.
 - 1.4 Compromisos ejecutados durante la vigencia por meta.
 - 1.5 Análisis de indicadores de Gestión utilizados para el control y medición de los resultados de las actividades misionales y las áreas de apoyo de la entidad para el 2019.

- 2. Proyecto de inversión:** 1158 Reducción del riesgo y adaptación al cambio climático
 - 2.1 Objetivo General.
 - 2.2 Objetivos Específicos.
 - 2.3 Descripción de los logros físicos por meta.
 - 2.4 Compromisos ejecutados durante la vigencia por meta.
 - 2.5 Análisis de indicadores de Gestión utilizados para el control y medición de los resultados de las actividades misionales y las áreas de apoyo de la entidad para el 2019.

- 3. Proyecto de inversión:** 1178 Fortalecimiento del manejo de emergencias y desastres
 - 3.1 Objetivo General.
 - 3.2 Objetivos Específicos.
 - 3.3 Descripción de los logros físicos por meta.
 - 3.4 Compromisos ejecutados durante la vigencia por meta.
 - 3.5 Análisis de indicadores de Gestión utilizados para el control y medición de los resultados de las actividades misionales y las áreas de apoyo de la entidad para el 2019.

- 4. Proyecto de inversión:** 1166 Consolidación de la gestión pública eficiente del IDIGER como entidad coordinadora del SDGR - CC
 - 4.1 Objetivo General.
 - 4.2 Objetivos Específicos.
 - 4.3 Descripción de los logros físicos por meta.
 - 4.4 Compromisos ejecutados durante la vigencia por meta.
 - 4.5 Análisis de indicadores de Gestión utilizados para el control y medición de los resultados de las actividades misionales y las áreas de apoyo de la entidad para el 2019.

1. Proyecto de inversión: 1172 Conocimiento del riesgo y efectos del cambio climático.

1.1 Objetivo General.

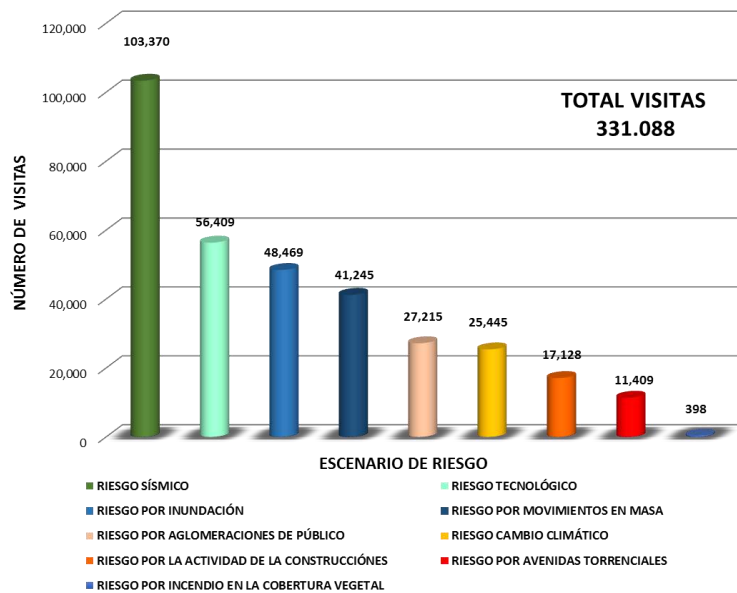
Generar y actualizar el conocimiento del riesgo mediante el monitoreo continuo de los fenómenos amenazantes presentes en el Distrito Capital, la caracterización de escenarios de riesgo y la actualización de las condiciones de amenaza y riesgo que contribuyan a la definición de las acciones de reducción de riesgo y manejo de emergencias y desastres.

1.2 Objetivos Específicos.

- Actualizar la caracterización de escenarios de riesgo, a partir del seguimiento continuo de las dinámicas de las condiciones de riesgo y los efectos del cambio climático en el Distrito Capital.
- Elaborar los análisis de riesgo que permitan identificar las acciones de reducción de riesgo, mediante la emisión de conceptos, diagnósticos técnicos y estudios de riesgo y efectos del cambio climático.
- Optimizar el monitoreo de las condiciones meteorológicas, hidrológicas y geotécnicas que apoyen la operación de los Sistemas de Alerta en el Distrito Capital.

1.3 Descripción de los logros físicos por meta

Meta: Mantener 6 escenarios actualizados que contribuyan a fortalecer el conocimiento de riesgo y efectos del cambio climático en el distrito capital.



Visitas a la página web de los escenarios de riesgo durante el periodo de enero a diciembre 2019. Fuente IDIGER

- ✓ Para los escenarios de riesgo por aglomeraciones de público, por actividad de la construcción, por inundación, sísmico, por incendio forestal, por movimientos en masa, tecnológico, por avenidas torrenciales y de cambio climático se ha venido actualizando su contenido constantemente conforme a las dinámicas de los mismos garantizando que la información publicada responda a cada escenario. Para los escenarios se elaboraron un total de 76 piezas de comunicación que permiten ampliar y detallar diferentes temas de acuerdo a las dinámicas actuales de cada uno de ellos.
- ✓ Se estructuró a través de una infografía la información de caracterización general de la ciudad como introducción a los escenarios de riesgo, permitiendo de esta forma la comprensión de por qué la ciudad está expuesta a diferentes escenarios naturales y antrópicos.
- ✓ En la Hemeroteca de Gestión de Cambio Climático se encuentran 2658 noticias correspondientes al periodo establecido (1990-2019).
- ✓ En la Hemeroteca de Emergencias, se actualizó a junio de 2019 las noticias tomadas de El Tiempo cargadas en el aplicativo y publicadas de acuerdo a los permisos concedidos por este periódico.

Meta: Elaborar 14 documentos de Estudios y/o Diseños de Obras de Reducción de Riesgo para el Distrito Capital.

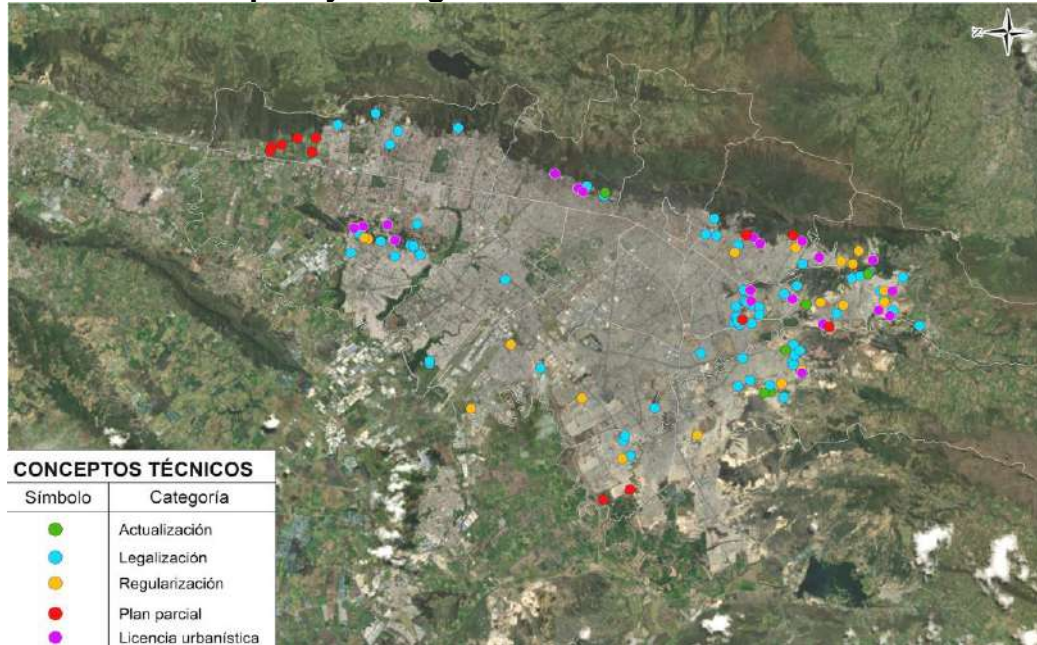


Barrio Buenavista, localidad Usaquén, Estudio detallado de amenaza y riesgo por movimientos en masa y alternativas de mitigación para el polígono de interés del barrio Buenavista de la localidad de Usaquén. Fuente: Estudios y Diseños.- Fuente IDIGER

- ✓ Realizar la contratación e inicio de la consultoría e interventoría del Estudio detallado de amenaza y riesgo por movimientos en masa y alternativas de mitigación para el polígono de interés del barrio **Buenavista** de la localidad de Usaquén. Se tiene como fecha de finalización mayo 6 de 2020. Avance 25%.
- ✓ La evaluación detallada de amenaza y riesgo por avenidas torrenciales de la cuenca de la **quebrada Limas**, ha desarrollado la búsqueda de antecedentes, visitas de campo, selección de metodologías de análisis, análisis hidrológico, modelos hidrológicos, mapas de coberturas, inventarios de procesos de remoción en masa, evaluación de susceptibilidad geomorfológica, geotécnica e hidráulica; actualmente se encuentran analizando la vulnerabilidad estructural de las edificaciones presentes en el área de influencia de la quebrada. Para este proyecto se realizó la contratación de los estudios topo batimétricos, así como la prospección geotécnica y ensayos de laboratorio del área de estudio. Se tiene como fecha de finalización febrero 28 de 2020. Avance 85%.
- ✓ Se continúa con el desarrollo de la consultoría “Estudio de planteamiento y evaluación de alternativas de mitigación del riesgo para el barrio **la Gran Colombia** de la localidad San Cristóbal”. Se ha realizado la recopilación de información secundaria, levantamientos topográficos, caracterización geotécnica, ensayos de laboratorio, modelación hidráulica, zonificación

geológica y geotécnica. Se tiene como fecha de finalización febrero 24 de 2020. Avance 55%.

Meta: Emitir 4697 documentos técnicos de amenaza y/o riesgo a través de conceptos y/o diagnósticos técnicos



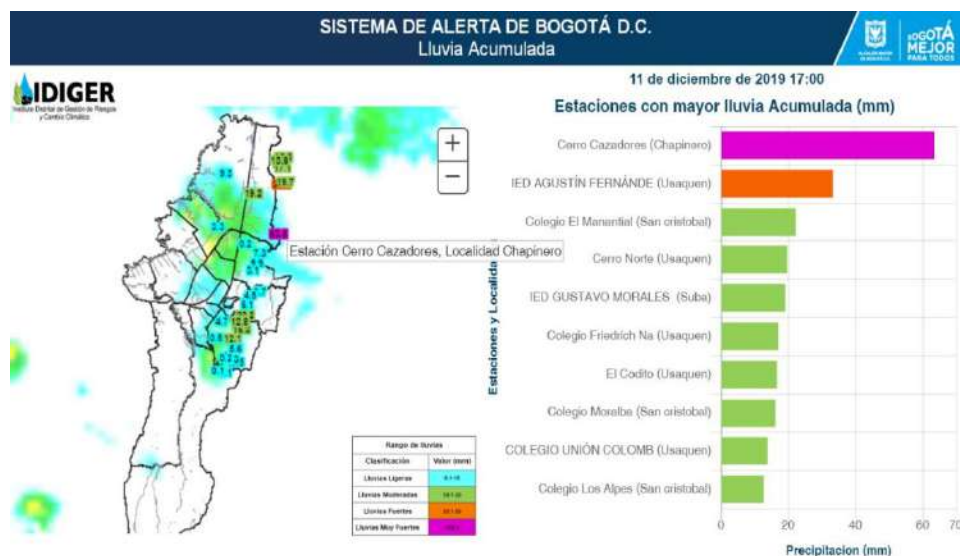
Localización de los conceptos técnicos para la planificación territorial emitidos durante el año 2019.
Fuente IDIGER

Con corte a 31 de diciembre de 2019 se emitieron 1.772 documentos técnicos categorizados y se presentan a continuación:

- ✓ Setenta y nueve (79) conceptos de legalización y veintidós (22) de regularización.
- ✓ Quince (15) conceptos técnicos para planes parciales, con lo cual se contribuye a la viabilización que debe realizar la Secretaria Distrital de Planeación, para el desarrollo urbanístico de 587,80 hectáreas.
- ✓ Cuarenta y tres (43) conceptos técnicos de revisión de estudios detallados de amenaza y riesgo por movimiento en masa, en el marco de cumplimiento del Artículo 141 del Decreto 190 de 2004 y la Resolución 227 de 2006, para el trámite de expedición de licencias de urbanización, que corresponden a veinticuatro (24) proyectos.
- ✓ Nueve (9) conceptos técnicos de actualización de amenaza y riesgo.
- ✓ Sesenta y tres (63) Conceptos Técnicos de Amenaza Ruina en respuesta a solicitudes de Alcaldías Locales e Inspecciones de Policía.

- ✓ Doscientos cincuenta y ocho (258) pronunciamientos para solicitudes relacionadas con proyectos públicos
- ✓ Mil doscientos ochenta y tres (1.283) Diagnósticos Técnicos, de los cuales novecientos veintiuno (921) corresponden a atención de solicitudes, trescientos cincuenta y nueve (359) informes por atención a eventos de emergencia y tres (3) corresponden a apoyos institucionales.

Meta: Diseñar e Implementar 1 Sistema de Alerta que aborde condiciones meteorológicas, hidrológicas y geotécnicas.



Automatización del reporte de lluvia acumulada 11/12/2019 <http://www.sire.gov.co/web/sab>

Fuente IDIGER

- ✓ Se logró mejorar la publicación de la información a través de los links del último sismo registrado por la entidad, pronóstico del estado del tiempo, tormentas eléctricas, y sitios propensos a deslizamientos, además, de continuar con la actualización de la información generada por el IDIGER a través de la página web del SAB (<http://www.sire.gov.co/web/sab>) en las temáticas de nubosidad en tiempo real relacionada con precipitación, lluvias en tiempo real, lluvias diarias y acumuladas, niveles de cauces, y comunicados especiales. En el periodo se continuó con la visualización en tiempo real de imágenes de video de las estaciones de toma de nivel de: Chicú, Tabaco y La Ramada, inicialmente en los módulos de Información hidrológica y Niveles de Cauces y se actualizó la generación automática del reporte de lluvia acumulada diaria, se actualizó la generación automática de las gráficas de precipitación total mensual publicadas en el producto Lluvia diaria y acumulada últimos días.
- ✓ Se mantuvo la actualización del inventario de eventos por movimientos en masa asociados a lluvias en el 2019 que se publica en la página web y se realiza de manera diaria.

- ✓ Durante la segunda temporada de lluvias del año 2019, oficialmente declarada a mediados de septiembre por el IDEAM, se han emitido los boletines de sitios priorizados por deslizamiento por efecto de la lluvia antecedente a partir de los cuales se han realizado visitas de monitoreo geotécnico a diversos puntos de la ciudad por parte de profesionales del IDIGER, con el fin de evaluar de forma preventiva las condiciones de estabilidad de estos sectores y tomar acciones frente a las condiciones de riesgo evidenciadas en la ciudad
- ✓ Se optimizó la visualización del aplicativo de sitios propensos por deslizamiento, incluyendo imágenes y descripciones de los eventos de deslizamiento por lluvias de prioridad alta.
- ✓ Se instalaron 8 estaciones pluviométricas, todas las estaciones se encuentran descargando datos en la base SAB y se visualizan en el aplicativo.
- ✓ Se realizó la actualización de 30 estaciones con la instalación de pluviómetros de corrección por intensidad en estaciones ya instaladas; en almacén se cuenta con dos equipos de back up.

Meta: Pagar el 100% de los Compromisos de las vigencias anteriores fenecidas para Identificar los pasivos exigibles generados del Proyecto De Inversión 1172

El pasivo exigible se canceló en marzo de 2019, para una ejecución del 100%.

1.4 Compromisos ejecutados durante la vigencia por meta.

| METAS PROYECTOS DE INVERSIÓN | MAGNITUD | | | |
|---|------------------|--------------------------|-------------------------------|---------------------------------------|
| | PROGRAMAD A 2019 | PROGRAMAD A RESERVA 2019 | EJECUCIÓN A DICIEMBRE DE 2019 | EJECUCIÓN RESERVA A DICIEMBRE DE 2019 |
| 01 – Mantener 6 escenarios actualizados que contribuyan a fortalecer el conocimiento de riesgo y efectos del cambio climático en el distrito capital. | 6 | 0 | 6 | 0 |
| 02 - Actualizar 4 planos normativos con la zonificación de amenazas para el plan de ordenamiento territorial. | 0 | 0 | 0 | 0 |
| 03 – Elaborar 14 documentos de estudios y/o diseños de obras de reducción de riesgo para el distrito capital | 3 | 2 | 0 | 2 |

| METAS PROYECTOS DE INVERSIÓN | MAGNITUD | | | |
|---|------------------|--------------------------|-------------------------------|---------------------------------------|
| | PROGRAMAD A 2019 | PROGRAMAD A RESERVA 2019 | EJECUCIÓN A DICIEMBRE DE 2019 | EJECUCIÓN RESERVA A DICIEMBRE DE 2019 |
| 05 - Diseñar e implementar 1 Sistema de Alerta que aborde condiciones meteorológicas, hidrológicas y geotécnicas. | 1 | 0 | 1 | 0 |
| 06 - Pagar El 100 % De Los Compromisos De Las Vigencias Anteriores Fenecidas Para Identificar Los Pasivo Exigibles Generados Del Proyecto De Inversión 1172 | 100% | | 100% | |

1.5 Análisis de indicadores de Gestión utilizados para el control y medición de los resultados de las actividades misionales y las áreas de apoyo de la entidad para el 2019.

| NOMBRE DEL INDICADOR | PROGRAMADO | EJECUTADO | ANALISIS DEL RESULTADO |
|--|------------|-----------|---|
| Diagnósticos técnicos emitidos relacionados con asistencia técnica y apoyo a situaciones de emergencia | 1283 | 1283 | Mil ciento doscientos ochenta y tres (1.283) Diagnósticos Técnicos, de los cuales novecientos veintiuno (921) corresponden a atención de solicitudes, trescientos cincuenta y nueve (359) informes por atención a eventos de emergencia y tres (3) corresponden a apoyos institucionales. De igual manera se puede evidenciar que las localidades con mayor número de solicitudes corresponden a Ciudad Bolívar 12,1%, San Cristóbal 10.6%, Usaquén 10.3% y Suba con el 9.6%. |
| Predios que requieren evaluación técnica de riesgo | 13681 | 4620 | A través de Conceptos Técnicos de legalización y regularización de barrios se realizó la evaluación de amenaza, la vulnerabilidad y el riesgo y por medio de los conceptos técnicos para la revisión de estudios detallados de amenaza y riesgo por movimientos en masa se previene a futuro la ocurrencia de daños que afecten la habitabilidad, funcionalidad y confiabilidad estructural de nuevas edificaciones conceptos que se realizaron a 13.681 predios la ciudad de Bogotá. |

| NOMBRE DEL INDICADOR | PROGRAMADO | EJECUTADO | ANÁLISIS DEL RESULTADO |
|--|------------|-----------|--|
| Familias a las que se les estudió su condición de riesgo y/o amenaza donde habitan | 16571 | 20000 | Mediante la emisión de conceptos, diagnósticos técnicos y estudios de riesgo, se ha logrado analizar la condición de riesgo a 16571 familias en el Distrito Capital. |

2. Proyecto de inversión: 1158 Reducción del riesgo y adaptación al cambio climático

2.1 Objetivo General.

Reducir el riesgo de desastres con perspectiva de adaptación al cambio climático, mediante la implementación de medidas prospectivas, correctivas y de protección financiera que contribuyan a evitar la generación de nuevos riesgos y disminuyan el riesgo presente, procurando el desarrollo sostenible, con bienestar y calidad de vida para los habitantes de la ciudad de Bogotá.

2.2 Objetivos Específicos.

- Proteger la vida de las familias localizadas en zonas de alto riesgo no mitigable mediante la coordinación y ejecución de la estrategia de reasentamiento
- Beneficiar a las familias localizadas en zonas de riesgo, mediante la construcción de obras de mitigación y adecuación y recuperación
- Fortalecer las capacidades sociales, locales, sectoriales y comunitarias, públicas y privadas, mediante estrategias de capacitación, educación, investigación, participación y comunicación para la gestión del riesgo y la adaptación al cambio climático.

2.3 Descripción de los logros físicos por meta.

Meta: Incentivar y Promover el Cumplimiento de la Norma de Sismo Resistencia y el Reforzamiento Estructural



Charlas diarias Planetario de Bogotá 2019
Fuente IDIGER

- ✓ Durante el año 2019, se realizaron 334 charlas sobre riesgo sísmico con un total de 7.658 participantes del sector público, privado y comunidad en general.

Meta: Formular una Política de Reasentamiento

- ✓ Mediante la Resolución 707 de fecha 20 de diciembre de 2019, el IDIGER adoptó el documento “Por medio de la cual se establece la política para la ejecución del programa de reasentamiento de las familias identificadas en alto riesgo no mitigable en el Distrito Capital, con base en la normatividad distrital vigente”, la cual se trabajó de manera articulada y conjunta con la Caja de Vivienda Popular que, en el marco de las competencias asignadas a través del Decreto Distrital 255 de 2013, le corresponde adelantar el reasentamientos de las familias identificadas en alto riesgo no mitigable hasta que opten por una alternativa habitacional definitiva.

**Meta: Reasentar a 286 familias localizadas en zonas de riesgo
No mitigable**



Recepción de predio Barrio San Francisco -



Acompañamiento Alcaldía Local de Ciudad Bolívar.
Notificaciones aplicación Localidad de Ciudad Bolívar

Fuente IDIGER

- ✓ A 31 de diciembre 62 predios fueron desocupados, garantizando así la protección a la vida de las familias al trasladarlas de la zona de alto riesgo no mitigable.

Meta: Construir 17 obras de mitigación para la reducción del riesgo.



Sector norte sendero peatonal al santuario de Monserrate. Obra ejecutada- Fuente IDIGER

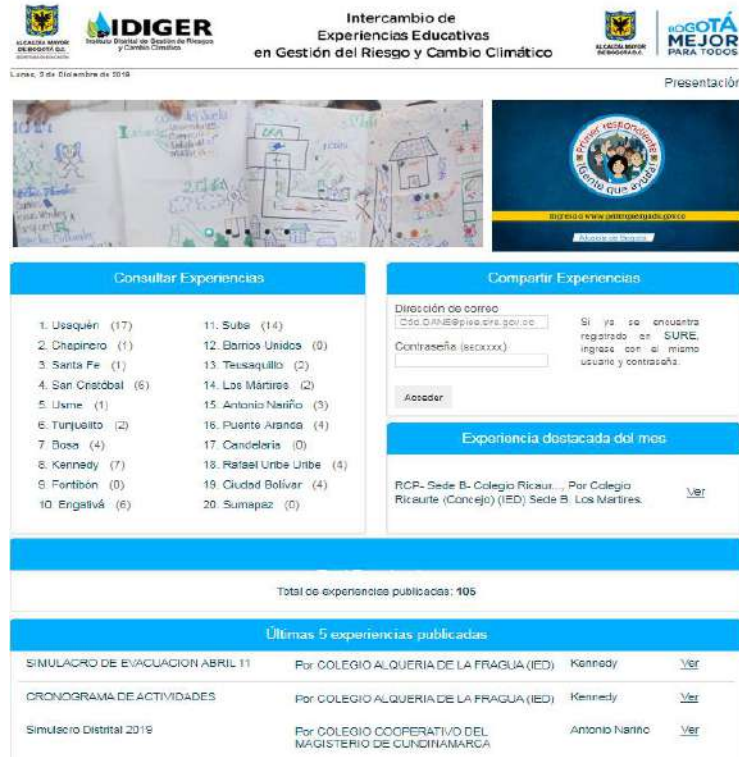
- ✓ Desde el 2016 y hasta la fecha del presente reporte se han ejecutado 17 obras en el 2019 se ejecutaron 8 obras, las cuales se relacionan a continuación:
 1. Brisas del Volador segunda Fase: Construcción de las obras complementarias de estabilización segunda fase, en el barrio Brisas

del Volador, entre las calles 70 B Sur y 70 F Sur y la transversal 22 Bis y la carrera 23 A de la localidad de Ciudad Bolívar.

2. Madrid - Ejecutada - Rafael Uribe Uribe: Construcción de las obras de mitigación de riesgo para el control de erosión en el barrio Madrid, entre las carreras 8 y 9 con calle 39 C Sur y 39 D Sur etapa I, de la localidad de Rafael Uribe Uribe en la ciudad de Bogotá.
3. Sotavento -Ciudad Bolívar: Construcción de las obras de mitigación por procesos de remoción en masa en el barrio Sotavento nuevo sector, entre las calles 73 B Sur y 74 B Sur con carrera 18 C y 18 C Bis en la localidad de Ciudad Bolívar de la ciudad de Bogotá D.C.
4. El Codito- Usaquén: Construcción de las obras de mitigación por desprendimiento de rocas en el polígono comprendido entre las calles 181 y 182 A, entre carreras 3 A y 6 en barrio El Codito, de la localidad de Usaquén, en Bogotá D.C
5. Casagrande - Ciudad Bolívar: Construcción de las obras de mitigación de riesgo en el barrio los tres reyes, entre las calles 62 D Sur y calles 62 G Sur y las carreras 76 B y carreras 76 D - sector Casagrande, de la localidad de Ciudad Bolívar, en Bogotá D.C.
6. Arabia - Ciudad Bolívar: Diseño y construcción de las obras de emergencia para la mitigación del riesgo por remoción en masa presentado en el barrio Arabia de la UPZ El Tesoro de la localidad de Ciudad Bolívar de Bogotá D.C
7. Parque Porvenir Usme: Construcción de las obras de mitigación de riesgo en el Parque Porvenir II, a la altura de la calle 66 A Sur, entre carreras 11 Bis Este y carrera 2 Este, en la localidad de Usme, Bogotá D.C.
8. Serranías Usme: Construcción de las obras de mitigación de riesgo en el barrio Serranías, comprendido en el talud ubicado en el costado sur-oriente de la calle 97 Sur entre la carrera 7 A y carrera 7 C de la localidad de Usme, en Bogotá Distrito Capital.

Meta: Promover para 2.500.000 habitantes la gestión en riesgo y adaptación al cambio climático a través de acciones de comunicación, educación y participación.

EDUCACIÓN



Intercambio de Experiencias Educativas en Gestión del Riesgo y Cambio Climático

Consultar Experiencias

| | |
|----------------------|----------------------------|
| 1. Usaquén (17) | 11. Sube (14) |
| 2. Chapinero (1) | 12. Barrios Unidos (0) |
| 3. Santa Fe (1) | 13. Teusaquillo (2) |
| 4. San Cristóbal (6) | 14. Los Mártires (2) |
| 5. Usme (1) | 15. Antonio Nariño (3) |
| 6. Turquoise (2) | 16. Puente Aranda (4) |
| 7. Bosa (4) | 17. Candelaria (0) |
| 8. Kennedy (7) | 18. Rafael Uribe Uribe (4) |
| 9. Fontibón (0) | 19. Ciudad Bolívar (4) |
| 10. Engativá (6) | 20. Sumapaz (0) |

Compartir Experiencias

Experiencia destacada del mes

RCP- Sede B- Colegio Ricaurte... Por Colegio Ricaurte (Concejo) (IED) Sede B. Los Mártires. [Ver](#)

Total de experiencias publicadas: 105

Últimas 5 experiencias publicadas

| | | | |
|----------------------------------|--|----------------|---------------------|
| SIMULACRO DE EVACUACION ABRIL 11 | Por COLEGIO ALQUERIA DE LA FRAGUA (IED) | Kennedy | Ver |
| CRONOGRAMA DE ACTIVIDADES | Por COLEGIO ALQUERIA DE LA FRAGUA (IED) | Kennedy | Ver |
| Simulacro Distrital 2019 | Por COLEGIO COOPERATIVO DEL MAGISTERIO DE CUNDINAMARCA | Antonio Nariño | Ver |

Plataforma Intercambio de experiencias Educativas- Fuente IDIGER

- ✓ En el marco de las actividades desarrolladas durante el 2019 se destaca el desarrollo de jornadas de información y socialización con rectores, coordinadores o responsables de la Gestión del Riesgo de Desastres en instituciones educativas de primera infancia, infancia y adolescencia en algunas localidades de la ciudad, mediante la charla: Introducción a la Gestión del Riesgo de Desastres y Plataformas IDIGER.
- ✓ En la Plataforma de Intercambio de Experiencias Educativas en Gestión Escolar del Riesgo, se cuenta con cinco (105) experiencias aprobadas y publicadas en la plataforma web dispuesta por el Instituto para tal fin (<http://piee.sire.gov.co/>).
- ✓ A cierre del año 2019 ya se cuenta con la Plataforma de Tesis y Trabajos de Grado, esta se encuentra publicada e implementada en la página web del IDIGER y disponible para uso de los usuarios.

GESTIÓN LOCAL



Consejo Local de Gestión de Riesgos y Cambio Climático
Localidad de Suba, 29 de octubre de 2019, Centro de
Control ENEL CODENSA, Cámara de Carolina Moreno
Cruz - Fuente IDIGER



Simulacro Distrital de Evacuación, Localidad de Suba, 2 de
Octubre de 2019, Sector Mirandela, Cámara de Carolina
Moreno Cruz - Fuente IDIGER

- ✓ Participación de las organizaciones sociales y comunitarias ante los CLGR-CC
- ✓ Se ejerció la Secretaría Técnica en 20 Consejos Locales de Gestión de Riesgos y Cambio Climático
- ✓ Los Consejos Locales de Gestión de Riesgos y Cambio Climático (CLGR-CC), cuentan con un instrumento de planeación y seguimiento de sus intervenciones, a partir de los lineamientos emitidos por el IDIGER para su construcción, esto ha garantizado que las veinte localidades avancen hacia objetivos comunes de la gestión del riesgo en el Distrito Capital.
- ✓ Desarrollo del proceso de Consolidación de los Planes Locales de Gestión del Riesgo y Cambio Climático V. 1 en las 20 localidades. 20 documentos de identificación y priorización de escenarios, 77 escenarios de riesgo y 20 componentes programáticos. Al momento se cuenta con el formato para la consolidación del plan y la propuesta de contenido de acto administrativo de adopción.
- ✓ En el período comprendido entre enero y diciembre se realizó el acercamiento a 2524 personas las cuales han sido informadas en temas relacionados con la gestión del riesgo mediante actividades de participación y promoción de los servicios del IDIGER

COMUNICACIONES



Concierto Foo Fighters y Weezer, Octubre 01 de 2019, Estadio El Campín, Localidad Teusaquillo, Fuente IDIGER



Simulacro Distrital de Evacuación 2019, Octubre 02 de 2019, Bogotá, IFuente IDIGER

- ✓ Durante el 2019 el número de personas informadas de manera directa se estableció principalmente por los nuevos seguidores, impactos y alcance de las publicaciones en Twitter, Facebook, Instagram y YouTube. Así mismo, por la información emitida en los principales eventos desarrollados en la ciudad.
- ✓ La página web, contó con actualización de contenidos, noticias de las principales actividades desarrolladas, banners con información de interés, principales campañas y vídeos con recomendaciones.
- ✓ A través de Twitter se informaron entre enero y diciembre de 2019 a 3.798 personas, mientras que en Facebook se logró que 1.567.316 personas vieran las publicaciones y en YouTube se obtuvieron 485.652 reproducciones de los vídeos publicados.
- ✓ De eventos más relevantes donde se difundió el video con las recomendaciones de aglomeraciones de público fueron: Festival Rock al Parque, Concierto Lenny Kravitz, concierto Luis Miguel, concierto Ana Gabriel, Foo Fighters, Juan Luis Guerra, J Balvin, Rubén Blades, el lanzamiento de la navidad en Bogotá, actividades deportivas como partidos de fútbol y carreras atléticas, entre otros.
- ✓ Durante el periodo comprendido desde enero y diciembre de 2019, se registraron 2.044 notas del Instituto Distrital de Gestión de Riesgos y Cambio Climático. Internet y televisión fueron los medios con mayor participación durante este periodo de tiempo sobre el total registrado.

Meta. Pagar 100 % compromisos de las vigencias anteriores fenecidas para identificar los pasivo exigibles generados del proyecto de inversión.

- ✓ Los pasivos exigibles constituidos por la adquisición predial adelantada en el marco del programa de reasentamientos llevado a cabo por el IDIGER a través de enajenación voluntaria, se lograron saldar, en la medida que con el acompañamiento social permanente brindado a las familias, estas pudieron ubicar una alternativa habitacional que cubriera las necesidades de la familia beneficiaria del programa. Lo que conlleva a que se realizará la entrega real y material de los predios en alto riesgo y al desembolso de los recursos faltantes. Por lo tanto, se han pagado el 61,24% de los pasivos.

2.4 Compromisos ejecutados durante la vigencia por meta.

| METAS PLAN DE DESARROLLO Y/O PROYECTO | MAGNITUD | | | |
|--|---------------------|-----------------------------------|-------------------------------|---------------------------------------|
| | PROGRAMA DA 2019 | PROGRAMA DA RESERVA 2019 | EJECUCIÓN A DIC DE 2019 | EJECUCIÓN RESERVA A DIC DE 2019 |
| Incentivar y promover el cumplimiento de la norma de sismo resistencia y el reforzamiento estructural | 316 | 0 | 334 | 0 |
| Formular una política de reasentamiento | 1 | 0 | 1 | 0 |
| Reasentar a 286 familias localizadas en zonas de riesgo no mitigable | 43 | 0 | 62 | 0 |
| Construir 17 obras de mitigación para la reducción del riesgo | 4 | 3 | 5 | 3 |
| Beneficiar a 8.750 familias localizadas en zonas de riesgo mitigable por fenómenos de remoción en masa, con obras de mitigación | 2.500 | 157 | 5442 | 157 |
| Promover para 2.500.000 habitantes la gestión en riesgo y adaptación al cambio climático a través de acciones de comunicación, educación y participación | 2.500.000 | 0 | 5.927.085 | 0 |
| Pagar 100 % compromisos de las vigencias anteriores fenecidas para identificar los pasivos exigibles generados del proyecto de inversión 1158 | 100% | 0 | 61, 24% | 0 |

2.5 Análisis de indicadores de Gestión utilizados para el control y medición de los resultados de las actividades misionales y las áreas de apoyo de la entidad para el 2019.

| NOMBRE DEL INDICADOR | PROGRAMADO | EJECUTADO | ANÁLISIS DEL RESULTADO |
|--|------------|-----------|--|
| Reasentar familias localizadas en zonas de riesgo no mitigable | 62 | 43 | A 31 de diciembre de 2019, se logró que 62 predios fueran desocupados, garantizando así la protección a la vida de las familias al trasladarlas de la zona de alto riesgo no mitigable, con recurso IDGER. Teniendo en cuenta que el fin último del programa de reasentamiento es salvaguardar la vida de las familias que se encuentran habitando zonas de alto riesgo no mitigable, el IDIGER reporta cumplimiento de meta una vez las familias hayan realizado la entrega real y material del predio objeto de negociación y se ha trasladado a la vivienda de reposición seleccionado por la familia beneficiaria del programa |
| Obras de mitigación para la Reducción del riesgo | 8 | 7 | Para el 2019 con las obras ejecutadas se beneficiaron familias a través de la construcción de las obras de mitigación en los barrios de Brisas del Volador segunda Fase - Ciudad Bolívar, Madrid - Rafael Uribe Uribe, Sotavento -Ciudad Bolívar, El Codito- Usaquén, Casagrande - Ciudad Bolívar, Arabia - Ciudad Bolívar, Parque Porvenir –Usme y Serranías –Usme |

3. Proyecto de inversión: 1178 Fortalecimiento del manejo de emergencias y desastres

3.1 Objetivo General.

Optimizar la respuesta a emergencias, calamidades y/o desastres en el marco del Sistema Distrital de Gestión del Riesgo y Cambio Climático con el fin de proteger la vida y los bienes de la población, la infraestructura y el ambiente de Bogotá D.C.

3.2 Objetivos Específicos.

- Optimizar la organización y coordinación del SDGR-CC con el propósito de ejecutar los diferentes servicios y funciones de respuesta
- Capacitar y entrenar a las entidades del SDGR-CC y a la comunidad con el fin de fortalecer la respuesta a emergencias y/o desastres
- Atender eficientemente las situaciones de emergencia y/o desastre mediante la planeación y coordinación de la ejecución de los servicios y funciones de respuesta
- Adecuar e implementar el Centro Distrital Logístico y de Reserva para brindar el soporte requerido en el manejo de emergencias y/o desastres y actividades de gestión de riesgo
- Asesorar, evaluar, revisar y monitorear las actividades de aglomeración de público para proteger la vida y los bienes de la población Verificar, reportar y divulgar el cumplimiento de la normatividad de los sistemas de transporte vertical y puertas eléctricas para prevenir ocurrencia de accidentes.

3.3 Descripción de los logros físicos por meta.

Meta: Desarrollar e implementar 100% de la Estrategia Distrital de Respuesta a Emergencias mediante la elaboración de documentos herramientas, instrumentos y guías para el manejo de emergencias y asesorando al 100% de las entidades del marco de actuación en los procesos de formulación, implementación y actualización de las Estrategias Institucionales de Respuesta. (EIR)



Mesa de Trabajo para el Manejo de Emergencias y Desastres, Secretaría Distrital de Gobierno – La Candelaria. IDIGER- Fuente IDIGER

- ✓ El cumplimiento del 100% de la meta ha contemplado, la realización de reuniones de la Mesa de Trabajo para el Manejo de Emergencias y Desastres, la publicación de seis planes de contingencia, la promoción de

la Estrategia Institucional de Respuesta en entidades del Sistema Distrital de Gestión de Riesgos y Cambio Climático (SDGR-CC) en 20 entidades, la realización de reuniones de articulación interinstitucional, la emisión de un lineamiento para el manejo de emergencias, actividades de la Comisión Distrital para la Prevención y Mitigación de Incendios Forestales y la puesta en marcha de un micrositio para el servicio de respuesta de alojamientos temporales.

- ✓ En cuanto a los ejercicios de simulación, se desarrolló una simulación sobre el funcionamiento de la Mesa de Soporte del IDIGER, para optimizar la ejecución de funciones de respuesta en caso de emergencia, una simulación por caída de aeronave; y seis reuniones de articulación.
- ✓ También se apoyó la elaboración de dos lineamientos enfocados a la preparación para la respuesta: (1) Directiva de Alcalde Mayor 005 de 2019 Simulacro Distrital de Evacuación; y (2) Resolución IDIGER 539 de 2019 – Implementación Centro Distrital Logístico y de Reserva.
- ✓ Se ha participado en 12 sesiones de la Comisión Distrital para la Prevención y Mitigación de Incendios Forestales; y se avanzó con la puesta en marcha de un micrositio dedicado al servicio de respuesta de alojamientos temporales <https://www.sire.gov.co/web/alojamientos-temporales/inicio>.

Meta: Capacitar 128.000 personas en acciones para el manejo de emergencias (preparativos y respuesta)



Segundo encuentro Distrital de Brigadas de emergencias de Bogotá
Fuente IDIGER

- ✓ Lanzamiento del Curso Virtual Voluntarios por Bogotá: ¡Gente que Ayuda!. En los seis meses transcurridos desde el lanzamiento del curso se han registrado **2.002** voluntarios por Bogotá. De esta cifra **1.686** personas habitan el distrito capital.
- ✓ Implementar de manera masiva el Curso Virtual Primer Respondiente: ¡Gente que Ayuda!, en lo que va corrido del año 2019 se han capacitado

73.753 personas de Bogotá y **42.813** personas fuera de ella con el curso virtual primer respondiente.

- ✓ En lo que va corrido del año se han creado 13 Comités de Ayuda Mutua en los cuales se han realizado 5 simulacros con los CAM's de Montevideo, San Martín, Calle 94, Entre Ríos, Moerato.
- ✓ Los CAM Salitre Oriental, Asosandiego, Borde Norte, IEST conformaron el **Comité de Normatividad** desde el cual se abordó el desarrollo de Normas de Competencia Laboral para mejorar el perfil de los brigadistas.
- ✓ Con el apoyo de los Comités de Ayuda Mutua, UAECOB, EAB, IDR, Ecopetrol y RQC Solutions, el 25 de septiembre de 2019 se realizó el Segundo Encuentro Distrital de Brigadas de Emergencia. Este evento tuvo como objetivo fortalecer las brigadas de emergencia de empresas privadas y entidades públicas para mejorar la capacidad de respuesta de la ciudad en caso de emergencia o desastre.
- ✓ El Simulacro Distrital de Evacuación "La media hora más importante del año", se llevó a cabo el miércoles 2 de octubre de 2019, a las 9 de la mañana. En total se inscribieron **26.683** organizaciones de distintos sectores de Bogotá.

Meta: Implementar y operar 1 Centro Distrital Logístico y de Reserva y la Central de información y telecomunicaciones del IDIGER (CITEL)



Entrega de ayudas humanitarias (abril 2019) Localidad San Cristóbal, deslizamiento barrio Divino Niño. Fuente: Logística IDIGER- Fuente IDIGER

- ✓ Durante el periodo comprendido entre el 1 de enero y el 31 de diciembre de 2019, se entregaron 11.706 ayudas humanitarias en especie a 1.179 familias, correspondiente a 4.356 personas que resultaron afectadas en situaciones de emergencia. La comunidad resultó beneficiada con la entrega de ayudas humanitarias representadas en kits noche, kits limpieza,

- kits cocina, estufas, tejas, entre otros, de acuerdo con la siguiente relación, las cuales les permitieron mantener las condiciones mínimas de bienestar.
- ✓ En el 2019 se brindó soporte de articulación y comunicación interinstitucional a las entidades que hacen parte del SDGR-CC, para el manejo de emergencias, calamidades y desastres que se reporten o ingresen por el sistema PROCAD del Número Único de Servicios de Emergencias – NUSE, así mismo se regula el flujo de comunicaciones de los diferentes actores, se centraliza la información y se coordinan las actividades de gestión de riesgos tanto de las áreas funcionales y de apoyo de la Entidad; como de las agencias, entidades y empresas que intervienen en la gestión de riesgos del Distrito Capital.



Central de Información y Telecomunicaciones CITEL-IDIGER
Fuente IDIGER

Meta: Asesorar y/o conceptuar 6.000 Planes de Contingencia para aglomeraciones de público de media y alta complejidad.



Movistar Arena -CABAL Y FARAH VS LOS HERMANOS BRYAN
Fuente- IDIGER

- ✓ Para el 2019 se evaluaron y asesoraron 2.242 PECs (2125 de vigencia y 117 de reserva), de la vigencia, 653 fueron asesorías, 1472 PEC's: 190 de alta complejidad, 783 de media complejidad y 499 PEC de tipo permanente.

Meta: Realizar 12.000 Visitas de verificación de sistemas de transporte vertical y puertas eléctricas.



Centro comercial La Colina y Centro comercial San Rafael
Fuente IDIGER

- ✓ En este periodo se han realizado 3309 visitas de verificación a edificaciones con sistemas de transporte vertical, como producto de las acciones realizadas
- ✓ Con corte al 30 de diciembre de 2019 se encuentran cargadas todas las visitas de verificación a edificaciones con sistemas de transporte vertical y puertas eléctricas en el aplicativo <https://www.sire.gov.co/stv>.
- ✓ Se elaboró la cuña radial “Prevenir es Tarea de Todos”, en las emisoras: Candela Estéreo, Vibra (FM), Caracol Rad FM, BLU Radio, La Cariñosa, La movida de Manuel Salazar. Punto Cinco 14-90 am, Oja radio, Recreando ando, Emisora PSI, Block Juvenil, Encuentro Latino, Galardón de deportes, Suba Alternativa, Suba al Aire, La Boyacense Online, Radio Alternativa, 514 Musik
- ✓ Se realizaron campañas en conjunto con los centros comerciales, para orientar a las personas sobre la necesidad de hacer uso adecuado de los sistemas de transporte vertical en edificaciones
- ✓ Se hizo entrega de folletos en los cuales se da a conocer la normatividad que rige para los sistemas de transporte vertical y que requisitos deben cumplir los administradores y/o propietarios; los cuales IDIGER entregó a Secretaría Distrital de Gobierno con el fin de ser repartidos a los ciudadanos por medio de la oficina Dirección para la Gestión Políciva.
- ✓ Implementar el procedimiento en línea en la verificación a los Sistemas de Transporte Vertical, por parte del equipo del área.

Meta: Garantizar la coordinación del 100% de las emergencias en el marco de la Estrategia Distrital de Respuesta a Emergencias.



Fenómeno de Remoción en Masa, Usme barrio San Felipe,
Fuente IDIGER

En el periodo comprendido entre el 1ero de enero al 31 de diciembre de 2019, se presentaron 21.729 eventos de emergencia, en los cuales se atendieron a un total de 1.637 familias, compuestas por 7.450 adultos y 2.046 menores de edad, para un total de 9.496 personas afectadas por incidentes emergencias y desastres; desde el Area de Servicios de respuesta se realizó la atención de estos incidentes de manera integral y coordinada con las entidades del SDGR-CC.

En lo corrido de 2019, se tramitaron AHCP que garantizaron el traslado de 1.132 familias a un espacio seguro; familias que fueron afectadas por situaciones de emergencia salvaguardando la vida a 3.669 personas. A continuación se presentan la discriminadamente la información sobre las AHCP tramitadas en los meses de reporte:

3.4 Compromisos ejecutados durante la vigencia por meta.

| METAS PROYECTOS DE INVERSIÓN | MAGNITUD | | | |
|---|-----------------|-------------------------|-------------------------------|---------------------------------------|
| | PROGRAMADA 2019 | PROGRAMADA RESERVA 2019 | EJECUCIÓN A DICIEMBRE DE 2019 | EJECUCIÓN RESERVA A DICIEMBRE DE 2019 |
| 01 – Desarrollar e implementar 100% de la Estrategia Distrital de Respuesta a Emergencias mediante la elaboración de documentos herramientas, instrumentos y guías para el manejo de emergencias y asesorando al 100% de las entidades del marco de actuación en los procesos de formulación, implementación y actualización de las Estrategias Institucionales de Respuesta. (EIR) | 20% | 0 | 20% | 0 |
| 02 - Capacitar 128.000 personas en acciones para el manejo de emergencias (Preparativos y respuesta). | 50.000 | 0 | 83295 | 0 |
| 03 – Implementar y operar 1 Centro Distrital Logístico y de Reserva y la Central de información y telecomunicaciones del IDIGER (CITEL) | 1 | 0 | 1 | 0 |
| 04 - Asesorar y/o conceptuar 6.000 Planes De Contingencia para aglomeraciones de público de media y alta complejidad. | 1.500 | 117 | 2125 | 117 |
| 05 - Realizar 12.000 Visitas de verificación de sistemas de transporte vertical y puertas eléctricas. | 3.000 | 0 | 3309 | 0 |
| 06 - Garantizar la coordinación del 100% de las emergencias en el marco de la Estrategia Distrital de Respuesta a Emergencias | 100% | 0 | 100% | 0 |

3.5 Análisis de indicadores de Gestión utilizados para el control y medición de los resultados de las actividades misionales y las áreas de apoyo de la entidad para el 2019.

| NOMBRE DEL INDICADOR | PROGRAMADO | EJECUTADO | ANÁLISIS DEL RESULTADO |
|--|------------|-----------|---|
| Planes de Contingencia para aglomeraciones | 2242 | 1500 | Se radican planes de tipo Ocasional, Permanente y Centros de Entretenimiento Familiar y Parques de Atracciones, por lo tanto para el 2019 se cumplió la meta establecida con un total de 2242 planes. |
| Personas atendidas en emergencia que han sido afectadas por deslizamientos e inundaciones | 2677 | 1620 | Durante el periodo comprendido entre enero 1 a diciembre 31 de 2019, las personas afectadas por deslizamientos e inundaciones fueron 2.677 |
| Personas atendidas por incidentes, emergencias y desastres con respuesta integral y coordinada | 9486 | 19769 | En el periodo comprendido entre el 1ero de enero al 31 de diciembre de 2019, se presentaron 21.729 eventos de emergencia, en los cuales se atendieron a un total de 1.637 familias, compuestas por 7.450 adultos y 2.046 menores de edad, para un total de 9.496 personas afectadas por incidentes emergencias y desastres. |
| Familias beneficiadas con ayudas humanitarias | 2311 | 1500 | En el 2019 se benefició a 2311 familias que recibiendo ayuda pecuniaria - AHCP y/o en especie |
| Personas capacitadas | 83295 | 50000 | Igualmente se reportan las personas que terminaron los cursos virtuales de Primer Respondiente Gente que Ayuda y Voluntarios por Bogotá durante el 2019 lo que corresponde a un total de 83295 personas capacitadas |

| NOMBRE DEL INDICADOR | PROGRAMADO | EJECUTADO | ANÁLISIS DEL RESULTADO |
|--|------------|-----------|---|
| Visitas de verificación realizadas a edificaciones con sistemas de transporte vertical y puertas eléctricas en el Distrito | 3309 | 3000 | Se presenta un acumulado anual de 3309 visitas, superando la meta establecida, lo anterior, teniendo en cuenta que esta sólo pueden realizarse en presencia del administrador quien es el representante legal de la empresa o entidad, las visitas se programan con un aproximado del 40 % adicional a lo programado en la meta, ya que los administradores cancelan o no atienden. Por otro lado y de acuerdo al procedimiento se deben atender las denuncias de los ciudadanos, siendo otra variable para el cálculo la cual es por demanda y se debe cubrir al 100%. Así las cosas, se logró un mayor compromiso por parte de los administradores al evidenciar que el porcentaje de incumplimiento de ellos bajó a un 30 % aproximadamente, logrando atender a la totalidad de la ciudadanía. |

4. Proyecto de inversión: 1166 Consolidación de la gestión pública eficiente del IDIGER como entidad coordinadora del SDGR – CC

4.1 Objetivo General.

Fortalecer la infraestructura física, logística, humana y de Tecnologías de la Información y las Comunicaciones del IDIGER de manera que se optimicen los procesos y se brinde soporte eficaz al desarrollo de las actividades que como ente coordinador del Sistema Distrital de Gestión de Riesgos y Cambio Climático - SDGR-CC, la entidad debe desarrollar.

4.2 Objetivos Específicos.

- Garantizar la disponibilidad de los recursos físicos, logísticos y humanos que apoyan los procesos misionales, estratégicos, de apoyo y de evaluación y control para la Entidad.
- Optimizar la infraestructura física, logística y operativa del IDIGER, haciéndola apta para cumplir con los requerimientos de los clientes internos y externos de la Entidad.
- Fortalecer los procesos administrativos garantizando la disponibilidad de bienes y servicios para el adecuado funcionamiento y operación de la Entidad.

- Garantizar procesos de planeación óptima que permitan realizar la evaluación y el seguimiento a los compromisos institucionales, el sistema integrado de gestión de la Entidad y al programa de gestión de riesgo definido en el Plan Distrital de Desarrollo.
- Configurar, implementar, mantener, monitorear, modernizar y asegurar la operación y funcionamiento del Sistema de Información de Riesgos y Emergencias (SIRE), así como de los sistemas de detección y medición de fenómenos hidrometeorológicos, geológicos y geotécnicos, telecomunicaciones e infraestructura tecnológica de T.I., para soportar el cumplimiento de los objetivos misionales.

4.3 Descripción de los logros físicos por meta.

Meta: Formular e implementar el 100 % de los planes de trabajo definidos para el fortalecimiento de la función administrativa y el desarrollo institucional.

Gestión Financiera – Presupuesto

- ✓ Control y seguimiento a la ejecución de gastos y demás gestiones asociadas a la dinámica presupuestal, cumpliendo con los objetivos y metas de la entidad y la normatividad vigente en general.
- ✓ Los recursos del Presupuesto del IDIGER para la vigencia 2019 se ejecutaron a medida que se adquirieron los compromisos contractuales, con lo cual la entidad alcanzó a 31 de diciembre una ejecución presupuestal acumulada del 96.66%, es importante mencionar que para el pago de dichos compromisos, la ejecución acumulada de giros al finalizar el mes de diciembre es del 81.83%.
- ✓ Para las reservas presupuestales, se gestionó con los gerentes responsables el pago y anulación de los recursos constituidos, para el periodo de enero a diciembre de la vigencia 2019, logrando una ejecución acumulada del 99.23%.
- ✓ De igual manera, se realizó el registro de los ingresos por Recursos Propios y por Transferencias Distritales, para garantizar el cumplimiento de las obligaciones que se asumen en la vigencia y de las reservas constituidas, de acuerdo a la forma de pago pactada en los contratos suscritos con cargo a los Proyectos de Inversión y Gastos de Funcionamiento de la entidad, según requerimientos de los supervisores, líderes y/o responsables de la ejecución de los pagos.
- ✓ Se adelantó la Gestión del control del PAC del IDIGER, a través de la programación y re programación realizada por las áreas ejecutoras, referente a las actividades que le competen en la consolidación y cargue del Programa Anual Mensualizado de Caja - PAC de reserva y vigencia.

- ✓ Se realizaron los trámites de traslados presupuestales en el presupuesto de Gastos e Ingresos del Instituto Distrital de Gestión de Riesgos y Cambio Climático – IDIGER, ante la Secretaría Distrital de Hacienda, con el fin de cubrir necesidades de la entidad y se adelantaron las actividades de Programación Presupuestal vigencia 2020 de conformidad con la Circular Conjunta 003 de 2019.

Gestión Financiera – Pagos

- ✓ Con respecto al pago de contratistas, es importante resaltar el cumplimiento de los pagos realizados frente al valor programado, lo anterior teniendo en cuenta que se hicieron efectivas el 100% de las 6.144 órdenes de pago tramitadas de enero a diciembre de 2019 con un promedio de trámite de 2.15 días por cada cuenta.
- ✓ Para el pago a funcionarios, se resalta el cumplimiento del 100% de los pagos por concepto de nómina, liquidaciones de prestaciones sociales del personal retirado, cesantías, intereses a las cesantías, aportes a la seguridad social, parafiscales, descuentos autorizados.

Gestión financiera – contabilidad

- ✓ Por otra parte, dando cumplimiento a las normas emitidas por la Contaduría General de la Nación, Resolución 357 del 23 de Julio de 2008 y con el propósito de obtener saldos totalmente conciliados en cuanto a las operaciones recíprocas, el Área de Gestión Contable adelantó una importante labor de circularización, conciliación y verificación de los valores a reportar con las entidades del sector gobierno con quienes se sostienen transacciones económicas, logrando de esta manera mitigar las diferencias presentadas en el reporte trimestral a la Contaduría General de la Nación y Secretaria de Hacienda Pública Distrital.
- ✓ En cuanto las obligaciones Tributarias, el área de Gestión Contable cumplió oportunamente con la elaboración y presentación de: Información Exógena Distrital, información exógena nacional, información exógena de estampillas, información exógena de contribución de obra pública, impuestos de industria y comercio, declaración de ingresos y patrimonio año 2018, declaraciones de retención en la fuente.
- ✓ Por otra parte, velando por la representación fiel de los hechos económicos financieros y contables que realiza el IDIGER, la Subdirección Corporativa, durante el año 2019, emprendió acciones correspondientes al reconocimiento contable de los predios de alto riesgo no mitigable.
- ✓ Al Corte 31 de diciembre de 2019, el área de Gestión Contable, por recomendación de la Dirección Distrital de Contabilidad y por la ejecución diaria de los procesos, consideró necesario modificar (6) políticas contables, dichas modificaciones se sustentan en cambios en la normatividad, lo que permitirá una mayor comprensión y representación fiel de la información. La actualización de las (6) políticas se aprobó en el Comité de Sostenibilidad Contable a finales del mes de diciembre del 2019.

Gestión del Talento Humano

- ✓ La Entidad por primera vez realizó un proceso de encargos para proveer cinco cargos, tres profesionales especializados y dos profesionales universitarios de carrera administrativa en vacancia definitiva y temporal, como resultado se posesionaron cuatro servidores públicos
- ✓ Respecto de la nueva planta de personal, se realizó la actualización del 100% de las hojas de vida en el sistema SIDEAP, conforme con lo establecido con la normatividad vigente.
- ✓ En cuanto al desarrollo del Plan de Bienestar e Incentivos, se logró obtener un cumplimiento del 84,76% de las actividades programadas, las cuales beneficiaron a los servidores públicos y sus familias a nivel de la calidad de vida, así como a nivel deportivo, cultural y recreacional.
- ✓ Dando cumplimiento al Plan Institucional de Capacitación, el área de Gestión del Talento Humano ejecutó charlas, capacitaciones y campañas dirigidas a todos los funcionarios de la entidad, desarrollando temas misionales y transversales, con un resultado de avance de ejecución del 81%, es decir se realizaron 34 capacitaciones de las 42 que se encontraban programadas.
- ✓ El Plan Anual de Seguridad y Salud en el Trabajo presentó un avance del 98% de las actividades programadas, permitiendo cumplir principalmente con los requisitos legales.
- ✓ El Plan Anual de Seguridad y Salud en el Trabajo presentó un avance del 98% de las actividades programadas, permitiendo cumplir principalmente con los requisitos legales.

Asuntos Disciplinarios

- ✓ Depuración del 55% del inventario de 87 procesos disciplinarios que para el 1 de enero de 2019 se encontraban activos y con etapas procesales terminadas; porcentaje que en cifras representa un total de 48 decisiones definitivas expresadas en autos de archivo y de acumulación.
- ✓ El área de Asuntos Disciplinarios en procura de dar cumplimiento al principio de celeridad, implementó estrategias para reducir el tiempo de sustanciación de los expedientes disciplinarios.

Atención al ciudadano

- ✓ Teniendo en cuenta el diagnóstico sobre el estado de implementación de La Política Pública de Servicio a la Ciudadano, se obtuvo a la fecha un avance del 74,1% en temas relacionados con accesibilidad, plan de capacitación, tratamiento de datos personales, divulgación de trámites y servicios de la entidad por diferentes medios, caracterización de usuarios, manejo de peticiones ciudadanas entre otros.
- ✓ Se llevaron a cabo reuniones con el área de Gestión Documental con el fin de identificar casos de incidencias reiteradas en el momento de realizar las radicaciones de las peticiones, lo que originó la actualización de las tablas temáticas.
- ✓ Con el fin de fortalecer a servidores y contratistas que atienden directamente a los ciudadanos, se realizaron jornadas de capacitación en protocolos de servicio al ciudadano.
- ✓ Se adelantó en conjunto con los profesionales de desarrollo tecnológico de la Oficina Tics, Atención al Ciudadano y el área de Servicio de Respuesta a

Emergencias, la racionalización de tipo tecnológico para la expedición del certificado de afectación por emergencias calamidad o desastre, con el fin de mejorar los tiempos de respuesta para dicho trámite, el cual ya se encuentra en funcionamiento en su primera fase.

Gestión documental

- ✓ Conforme a la normatividad vigente, el grupo de gestión documental realizó la actualización de los siguientes instrumentos archivísticos: *Instrumentos Archivísticos: Política de Gestión Documental, Programa de Gestión Documental V2 (Resolución 490 del 23 de agosto de 2017), Plan Institucional de Archivos V2, Registro de Activos de Información (Resolución 490 del 23 de agosto de 2017), Índice de Información Clasificada y Reservada (Resolución 490 del 23 de agosto de 2017), Tablas de Retención Documental y Cuadro de Clasificación Documental (Resolución 614 de 2019)*, documentos estratégicos que permiten a la entidad desarrollar las actividades del proceso de gestión documental mediante proyectos y programas a corto, mediano y largo plazo.
- ✓ Por otro lado se desarrolló el proyecto de centralización de los archivos de gestión, con el objetivo de conformar un archivo de gestión centralizado en el cual se organicen y administren los documentos de archivo producidos, recibidos y gestionados por cada unidad administrativa de la entidad, razón por la cual se trasladaron los documentos de la vigencia 2018 de las diferentes áreas, al Centro de Administración Documental – CAD para su respectiva custodia y administración.

Gestión Administrativa Predial

- ✓ De otro lado, teniendo en cuenta que la entidad identificó 327 expedientes adicionales, el área de Gestión Administrativa Predial, dio inicio a la revisión de los mismos con el fin verificar la información existente, logrando un avance del 100 % equivalente a 327 expedientes trabajados.

Gestión administrativa – almacén

- ✓ Se efectuó la revisión de los bienes de propiedad planta, equipó e intangibles con valor superior a treinta (35) salarios mínimos legales vigentes (SMMLV) para los cálculos a que allá lugar de deterioro y estimación de vida útil conforme al nuevo marco normativo contable de entidades del gobierno.
- ✓ Se adelantó el plaqueteo de 2.130 bienes con placas de acero inoxidable de alta durabilidad y resistencia a bienes que por su utilización y/o mantener en exteriores requerían de una identificación especial.
- ✓ Se hizo la entrega de manera oportuna y conforme lo establecido en las normas ambientales de los residuos generados por la entidad (RESPEL, RAEES,) para su disposición final, y se adelantó en el mes de diciembre la contratación para la vigencia 2019-2020 de este servicio.
- ✓ Se adelantó la actualización del procedimiento de administración y control de bienes.

Oficina Asesora Jurídica

- ✓ Dentro de la estrategia de prevención del daño antijurídico, como un instrumento para la gestión de la política en los Comités de Conciliación de los organismos y entidades distritales se identificaron algunas causas o hechos que lo generan, para así implementar los correctivos pertinentes de manera integral.
- ✓ Es importante anotar que se respondió de forma oportuna y eficiente con la totalidad de los requerimientos en contratación, atendiendo todas las solicitudes de modificación y liquidación de contratos, las cuales fueron revisadas y aprobadas conforme al cumplimiento de la verificación de requisitos jurídicos.

Meta: Implementar y mantener el 100 % de la provisión de bienes y servicios de soporte a todas las áreas que conforman la entidad

- ✓ Durante la vigencia el equipo de trabajo de Gestión Administrativa cumplió a cabalidad con lo contemplado en el plan de adquisiciones para suministrar los bienes y servicios necesarios para el adecuado funcionamiento de la Entidad; así mismo, en el mes de Agosto se actualizaron todos los procedimientos del proceso, contemplando las nuevas necesidades de la Entidad frente a la administración y coordinación de vehículos, mantenimiento de infraestructura, seguros, siniestros y reclamaciones, para cumplir con los criterios de calidad y de mejora continua del Modelo integrado de Planeación y Gestión.
- ✓ Respecto al mantenimiento y suministro de bienes y servicios se realizó una jornada de limpieza de sillas y lavado de tanque. Los mantenimientos preventivos de aires acondicionados, planta eléctrica, luminarias e infraestructura física se realizan de manera periódica. Se realizaron sensibilizaciones mensuales a través de las carteleras digitales y boletines de ahorro de agua, energía y austeridad del gasto.

Meta: Mantener al 100% del funcionamiento y seguridad de los servicios y sistemas de información, infraestructura de T.I., instrumentación y telecomunicaciones de la entidad.

Infraestructura Tecnológica:

- ✓ Dentro el 2019, el área de infraestructura tecnológica logro la finalización de la fase I de migración del protocolo IPv4 a IPv6 la cual incluía la adquisición del prefijo IPV6 para la publicación de los servicios en la fase de pruebas y fase de implementación, de igual forma fue asignado un grupo de direcciones del protocolo IPV4 propio para IDIGER, con lo cual la entidad logra autonomía en la conectividad en el caso del cambio de proveedor de servicios de Internet.

- ✓ En cumplimiento de la resolución 2710 de 2017 Por la cual se establecen los lineamientos para la adopción del protocolo IPv6 se finalizó el diagnóstico de compatibilidad de la infraestructura tecnológica de IDIGER, el cual incluyó Servidores físicos, Servidores de capa media, Dispositivos de Networking, bases de datos, estaciones hidrometeorológicas y Sistemas Operativos.
- ✓ Finalmente se inició el proceso de adquisición de nuevos certificados digitales para los portales sire.gov.co e Idiger.gov.co los cuales son necesarios para asegurar la seguridad en el acceso a los contenidos misionales e institucionales.

Desarrollo Tecnológico

- ✓ Para el periodo evaluado el área de desarrollo tecnológico logro la finalización y puesta en producción de los aplicativos:
 - Voluntarios por Bogotá.
 - Plan de gestión del riesgo en entidades públicas y privadas.
- ✓ Adicionalmente, se realizaron avances en el desarrollo de los siguientes aplicativos informáticos: Bitácora de emergencias, y Tesis y trabajos de grado. Estos desarrollos están orientados a conectar los servicios de la entidad, con las áreas misionales, el sistema distrital de gestión de riesgos y la comunidad.
- ✓ Por último, a partir del requerimiento de la personería, se habilito un nuevo componente en el software de Sistema de Transporte Vertical, orientado a permitir el reporte de la comunidad de sus propios sistemas.

SI-Capital

- ✓ Se finalizaron las pruebas del webservice para dar cumplimiento al Decreto 371 de 2010 en cuanto al registro de la totalidad de las peticiones ciudadanas en el Sistema Distrital de Quejas y Soluciones “Bogotá Te Escucha” de la Alcaldía Mayor de Bogotá, se espera salir a producción una vez Secretaria General nos asigne fecha para la mesa de trabajo donde nos hace entrega de la URL y usuario para realizar la salida a producción.
- ✓ Adicionalmente, se están realizando pruebas con el área de planeación de la primera versión del desarrollo de generación de CDP desde las áreas, integrado a los módulos de presupuesto, terceros de Fondiger.

Telecomunicaciones y Redes de Monitoreo

- ✓ Se instalaron 7 nuevas estaciones pluviométricas en colegios del distrito: La Belleza, Simón Rodríguez, Unión Colombia, Agustín Fernández, Carlo Federici, La Felicidad y Magdalena Ortega.

- ✓ Se cambiaron 18 pluviómetros de la RHB, para un total de 32 estaciones con pluviómetros con corrección por intensidad, cumpliendo con la meta del cambio de estos sensores en todas estaciones.
- ✓ Se mejoró la ubicación de los pluviómetros en todas las estaciones para que los obstáculos cercados no afecten las mediciones.
- ✓ Se llegó a 47 estaciones de la RHB transmitiendo la información cada minuto, que corresponden a un 70.15% de todas las estaciones.
- ✓ Se restableció el funcionamiento del digitalizador Obsidian de la estación Escuela General Santander.
- ✓ Se instaló una nueva repetidora para la red Campbell en el cerro El Cable, que permitirá mejorar el sistema de comunicaciones.

Meta: Ejecutar el 100 % de la programación del plan de acción de la vigencia con respecto a la implementación del MIPG

- ✓ Para este periodo se genera acta de concertación entre la Secretaría Distrital de Ambiente y el IDIGER, del Plan Institucional de gestión ambiental del IDIGER, en el cual se establecen los objetivos generales y los programas que harán parte del sistema de gestión ambiental para el cuatrenio. Con lo anterior se cumple la meta de concertar el 100% de las sedes del IDIGER con la SDA.
- ✓ Se da continuidad a los contratos 424 de 2019, sobre la cuantificación de las emisiones de Gases de Efecto Invernadero (GEI), en las sedes del Instituto Distrital de Gestión de Riesgos y Cambio Climático como consecuencia del desarrollo normal de sus actividades. El contrato a Diciembre se encuentra a un 90% de ejecución posterior entrega de informe de medición de huella de carbono y recomendaciones a implementar.
- ✓ Se realiza reunión de líderes en la cual se socializa el avance en el plan de adecuación y desempeño, se presenta la actualización de la matriz de riegos, se presenta el avance en el diligenciamiento del FURAG, se habla de los planes de mejoramiento y se socializa el informe de Huella de Carbono.
- ✓ Se genera el documento implementación código de integridad IDIGER, el cual define las actividades y acciones que permitan fortalecer la cultura organizacional orientada al servicio, la integridad, la transparencia y rechazo a la corrupción.
- ✓ Plan de Integridad: A partir del Autodiagnóstico realizado, en el cual el nivel de cumplimiento fue de 47.5, se realiza el plan de acción correspondiente, se diseña y publica el plan de Integridad del IDIGER en Diciembre 2019, el cual establece a partir del diagnóstico de integridad, las acciones a aplicar en la entidad, con el fin de dar respuesta a las necesidades de transparencia y prevención de la corrupción.
- ✓ Se realiza publicación de la caracterización de grupos de valor del IDIGER en la página web de la entidad.
- ✓ La oficina Asesora de Planeación realiza seguimiento al esquema de publicación, realizó en Noviembre seguimiento encontrando un cumplimiento de 97% en reunión de líderes socializó y solicitó la publicación de los archivos faltantes.

- ✓ Se conformó el grupo de gestión de conocimiento e innovación con el fin de potencializar las acciones de gestión del conocimiento e innovación de la entidad.
- ✓ En el marco de los ejercicios de arquitectura empresarial, se desarrolló una herramienta tecnológica llamada Registro Único de Afectados la cual es una aplicación para el ingreso de personas afectadas por eventos naturales o antropogénicos, basado en Registro único de Damnificados RUD. Para realizar dicha operación cuenta con un usuario tipo administrador para el registro de la información, con funciones de inserción.
- ✓ Se formula la estrategia de rendición de cuentas para el 2020, integrando los elementos de aprestamiento, diseño, preparación, ejecución y seguimiento.
- ✓ Monitoreo a Riesgos: Variación positiva en los riesgos residuales en bajo y moderado, los cuales han aumentado en un 22%, de igual manera el número de riesgos residuales en Alto disminuyó.
- ✓ Evaluación y seguimiento: Las auditorías continuas se realizaron en el ejercicio piloto con la transición al modelo de Auditoría con Enfoque en Riesgos establecida por el Marco Internacional para la Práctica Profesional de la Auditoría Interna, observando el comportamiento de indicadores de Riesgo (KRI), Indicadores de Proceso (KPI) e Indicadores de Control (KCI) elaborados por la Oficina de Control Interno y análisis de los riesgos asociados al proceso auditado.
- ✓ Revisión de los instrumentos relacionados con la formulación, seguimiento y actualización de indicadores.

4.4 Compromisos ejecutados durante la vigencia por meta.

| METAS PROYECTOS DE INVERSIÓN | MAGNITUD | | | |
|--|-----------------|-------------------------|-------------------------------|-------------------------------|
| | PROGRAMADA 2019 | PROGRAMADA RESERVA 2019 | EJECUCIÓN A DICIEMBRE DE 2019 | EJECUCIÓN A DICIEMBRE DE 2019 |
| 1. Formular e implementar 100 % de los Planes de trabajo definidos para el fortalecimiento de la función administrativa y el desarrollo institucional. | 100% | 0 | 100% | 0 |
| 2. Implementar y Mantener 100 % la provisión de bienes y servicios de soporte a todas las áreas que conforman la Entidad. | 100% | 0 | 100% | 0 |
| 4. Mantener al 100 % el funcionamiento y seguridad de los servicios del Sistema de Riesgos y Emergencias (SIRE), así como la instrumentación, las telecomunicaciones y la infraestructura tecnológica de T.I. de la entidad. | 100% | 0 | 100% | 0 |

| METAS PROYECTOS DE INVERSIÓN | MAGNITUD | | | |
|---|-----------------|-------------------------|-------------------------------|-------------------------------|
| | PROGRAMADA 2019 | PROGRAMADA RESERVA 2019 | EJECUCIÓN A DICIEMBRE DE 2019 | EJECUCIÓN A DICIEMBRE DE 2019 |
| 5. Ejecutar el 100 % de la programación del plan de acción de la vigencia con respecto a la implementación del MIPG (Tipo: Constante) | 100% | 0 | 100% | 0 |
| 6. Pagar 100 % compromisos de las vigencias anteriores fenecidas para identificar los pasivo exigibles generados del proyecto de inversión 1166 | 100% | | 100% | |

4.5 Análisis de indicadores de Gestión utilizados para el control y medición de los resultados de las actividades misionales y las áreas de apoyo de la entidad para el 2019.

| NOMBRE DEL INDICADOR | PROGRAMADO | EJECUTADO | ANÁLISIS DEL RESULTADO |
|---|------------|-----------|---|
| Porcentaje de ejecución de plan de adecuación y sostenibilidad SIGD-MIPG en las entidades distritales | 100% | 100% | Se logra el cumplimiento del 100% al plan de adecuación y sostenibilidad SIGD- MIPG, a Diciembre 2019, entre las actividades más representativas se encuentran el cumplimiento de cada una de las metas asociadas así: - Formular e implementar el 100 % de los planes de trabajo definidos para el fortalecimiento de la función administrativa y el desarrollo institucional. Cumplimiento 100% - Implementar y mantener el 100 % la provisión de bienes y servicios de soporte a todas las áreas que conforman la entidad. Cumplimiento 100% -Mantener al 100% del funcionamiento y seguridad de los servicios y sistemas de información, infraestructura de T.I., instrumentación y telecomunicaciones de la entidad. Cumplimiento 100% - Ejecutar el 100 % de la programación del plan de acción de la vigencia con respecto a la implementación del MIPG. Cumplimiento 100% |