



ACTA DE REUNIÓN

Código: DE-FT-21

Versión: 02

Página: 1 de 2

Vigente desde:
27/09/2021

Lugar:	Reunión virtual	Fecha:	30	08	2024
Hora Inicio:	9:00 a.m.	Hora Final:	11:40a.m.		

Objetivo

Realizar la VIII sesión ordinaria de la Mesa de Trabajo para el Manejo de Emergencias y Desastres.

Orden del día

1. Verificación del quórum.
2. Aprobación del orden del día.
3. Aprobación del acta anterior.
4. Seguimiento a compromisos sesión anterior.
5. Estudio de Caso. Plan de Contingencia del NUSE (SDSJC - C4)
6. Información respecto a la restricción de agua en Bogotá.
7. Plan de Acción de Menos Lluvias segundo semestre 2024.
 - 7.1 Presentación avances de acciones por las Entidades (EAAB, UAESP, SDG, SDA, JBB, UAECOB, SDM, IDU, CAR, otras)
8. Seguimiento Sectorial Preparación ante la probable incidencia por el Fenómeno de la Niña
9. Varios.
 - 9.1 Propuesta inicial del Simulacro Distrital 2024. Preparación.
 - 9.2 Encuentro de Brigadas
 - 9.3 Intervención de las Entidades

Desarrollo de la reunión

1. Verificación del quórum

Se confirmó quórum con la participación inicial de 9 delegados (as), los cuales se relacionan a continuación:

MESA DE TRABAJO PARA EL MANEJO DE EMERGENCIAS Y DESASTRES			VII SESIÓN ORDINARIA 30 AGOSTO		
No	Entidad	Nombre	SI	NO	ASISTENCIA ENTIDAD
INTEGRANTES					
1	El/la Director/a del Centro Regulador de Urgencias o su delegado, de la Secretaría Distrital de Salud.	Linda Victoria Ariza Romero	X		SI
2	El/la Director/a de la Dirección para la Convivencia y Dialogo Social o su delegado/a de la Secretaría Distrital de Gobierno.	Diego Fernando Figueroa Guerra		X	NO
3	El /la Director/a de Gestión del Tránsito y Control de Tránsito y Transporte, bajo el liderazgo de la Subdirección de Gestión en vía.	Cesar Arturo Garzón / Carlos Espitia	X		SI
4	El/la Subdirector/a de la Subdirección para la Identificación, Caracterización e Integración o su delegado, de la Secretaría Distrital de Integración Social.	Juan Carlos Díaz Sáenz Maritza del Carmen Mosquera Palacios	X		SI
5	El/la Director/a de Gestión Ambiental o su delegado, de la Secretaría Distrital de Ambiente.	Liliana Castro Rodríguez		X	NO
6	El/la Directora/a de la Dirección de Prevención de la Subsecretaría de Seguridad o su delegado/a de la Secretaría Distrital de Seguridad y Convivencia.	José Luis Rey Galeano		X	NO
7	El/la Subdirector/a de Gestión del Riesgo o su delegado/a, de la Unidad Administrativa Especial Cuerpo Oficial de Bomberos.	Paula Ximena Henao William Alfonso Tovar Segura. Cte. Gonzalo Cuellar	X		SI

Nota: Si este documento se encuentra impreso se considera Copia no Controlada. La versión vigente está publicada en el sitio web del Instituto Distrital de la Gestión del Riesgo y Cambio Climático.



ACTA DE REUNIÓN

Código: DE-FT-21

Versión: 02

Página: 1 de 2

Vigente desde:
27/09/2021

8	El/la director/a de la Defensa Civil Seccional Bogotá o su delegado/a	Ederley Torres Agudelo		X	NO
9	El/la director/a de la Cruz Roja Colombiana Seccional Bogotá y Cundinamarca o su delegado/a	Juan José Díaz Castro Anderson Julián Ballesteros Castillo	X		SI
10	El/la Director/a de Bomberos Voluntarios o su delegado/a.	Teniente Ricardo Rey Cañón	X		SI
11	El/la Gerente de la Empresa de Acueducto y Alcantarillado de Bogotá o su delegado/a.	Luis Francisco Castiblanco González	X		SI
12	El/la Jefe de la Oficina de Planeación y a la/el Subdirector/a de barrido y recolección o sus delegados, de la Unidad Administrativa Especial de Servicios Públicos.	Daniel Fernando Montenegro Ramos Hermes Humberto Forero Moreno	X		SI
13	El/la Comandante de la Policía Metropolitana de Bogotá o su delegado/a	CT. Daniel Remberto Martínez Vargas Iván Paola Riaño		X	NO
14	El/la Comandante de la Décima Tercera Brigada del Ejército con Jurisdicción en la ciudad de Bogotá o su delegado/a	SV. Alape		X	NO
15.	El Subdirector de Manejo de Emergencias y Desastres del Instituto Distrital de Gestión del Riesgo y Cambio Climático IDIGER.	Sandy H. Ibáñez	X		SI
TOTAL			9	6	9
INVITADOS PERMANENTES					
1	El/la Director/a de Transmilenio S.A. o su delegado/a.	Álvaro José Rengifo Campo Cesar Arturo Arenas Ibarra Luz Janeth Forero	X		SI
2	El/la Director/a del Instituto de Desarrollo Urbano – IDU o su delegado/a.	Pedro Orlando Molano Pérez, María Camila Lozano	X		SI
3	El/la Director/a de la Unidad Administrativa Especial para la Rehabilitación de la Malla Vial – UMV o su delegado/a.	José Fernando Franco Buitrago Manuela Valencia Jaramillo	X		SI
4	El/la Director/a del Instituto Distrital de Recreación y Deporte – IDRD o su delegado/a.	Juan Francisco Vacca Caicedo	X		SI
5	El/la Director/a del Jardín Botánico de Bogotá – JBB o su delegado/a.	Pablo Alejandro Gallo	X		SI
6	El/la Jefe de Oficina del Centro de Comando, Control, Comunicaciones y Cómputo (C4) o su delegado/a.	Dra Ada Luz Sandoval Herazo Harold Casas		X	NO
7	El/la Director/a de la Empresa de Energía de Bogotá y Cundinamarca ENEL CODENSA o su delegado/a.	Jhon Freddy Ortiz Arias		X	NO
8	El/la Director/a del Grupo Vanti Gas Natural de Bogotá o su delegado/a.	Jorge Alberto Giraldo Botero		X	NO
9	El Comandante del Batallón de Atención y Prevención de Desastres No. 80 o su delegado	TC. Raúl Arévalo Rodríguez TC. Joubberth Mauricio Moreno M.		X	NO
10	El Comandante de la Unidad de Operaciones Especiales en Emergencias y Desastres de la Policía Nacional o su delegado - PONALSAR	Mayor Iván Mauricio Sánchez Galvis I.J. Montañó Cuesta Juan Pablo		X	NO
TOTAL			5	5	5

Nota: Si este documento se encuentra impreso se considera Copia no Controlada. La versión vigente está publicada en el sitio web del Instituto Distrital de la Gestión del Riesgo y Cambio Climático.



ACTA DE REUNIÓN

Código: DE-FT-21

Versión: 02

Página: 1 de 2

Vigente desde:
27/09/2021

2. Aprobación del orden del día.

Los delegados (as) permanentes y los invitados aprobaron por unanimidad el orden del día.

3. Aprobación del acta anterior.

Se aprobó el acta de la VII sesión ordinaria de la Mesa de Trabajo para el Manejo de Emergencias y Desastres.

4. Seguimiento a compromisos

No.	ACTIVIDAD	RESPONSABLE	FECHA			ACCIONES
1	Caso de Estudio Camino ancestral vía puente de piedra- Cerro Cruz Verde: Desarrollar mesa de trabajo entre FONDIGER y Fondo de Desarrollo Local de San Cristóbal para dar a conocer los requisitos para la formulación del proyecto. (Compromiso de las anteriores Sesiones)	FONDIGER - Secretaría de Gobierno - Alcaldía Local de San Cristóbal	30	8	24	Pendiente programar la reunión con el FONDIGER.
2	Elaboración de un Plan de Contingencia que indique las acciones y estrategias a seguir en caso de que se materialice una emergencia o calamidad en el Camino Ancestral. Según la SDSJC, están en el trámite de retomar los contactos con la gobernación. (Compromiso de las anteriores Sesiones)	SDSJC	30	8	24	Pendiente reporte del estado de este compromiso
3	Estudio de Caso – Plan de Contingencia sobre seguridad de información y continuidad del negocio.	SDSJC	30	8	24	Se realizará el reporte en el siguiente numeral de la presente sesión. (Estudio de Caso)
4	Reportar semanalmente el seguimiento asociado al "Plan de Acción I Temporada de Lluvias" y remitir los Planes de Respuesta de la primera temporada de lluvias teniendo en cuenta el "Plan de Acción I Temporada de Lluvias".	Entidades de la Mesa Pendientes	30	8	24	Entidades pendientes de reporte a 31/03/2024: UAESP, SDS, CBVB, C4, SDDE, IDPYBA e IDRD. Hasta el día de hoy se acepta el reporte para su respectivo cierre y presentación en la CDGRIF.
5	Informe de Cierre del Plan de Acción Temporada de Lluvias 2024 - Primer Semestre	IDIGER	30	8	24	Por parte del IDIGER, realiza el informe parcial de cierre del Plan de Acción de Temporada de Lluvia I Sem. De acuerdo con la información suministrada a la fecha por las entidades en instrumento definido. Se incluirá en el acta de la Sesión VII y presentación a la CDGRIF
6	Reportar semanalmente el seguimiento asociado a las acciones sectoriales de preparación y reducción según las orientaciones definidas en la Circular 10 de 2024.	Entidades de la Mesa Pendientes	30	8	24	Se realizará el reporte del cierre en el numeral 8, de la presente sesión
7	Reuniones de socialización y orientación de la matriz de seguimiento Sectorial SDGR-CC Fenómeno La Niña	IDIGER Entidades SDGRCC	30	8	24	Entre el periodo del 26/07/2024 a 29/04/2024, se realizaron 23 reuniones con las entidades y sectores.
8	Reunión con el IDU para coordinar con las entidades responsables del Servicio de Respuesta de accesibilidad y transporte para la buscar soluciones mientras se completa el proceso de construcción del puente ubicado en la localidad de Usme, en la zona rural de la vereda de Los Andes.	IDIGER IDU Entidades responsables del SR Accesibilidad y Transporte	30	8	24	Se realizará reunión el 23/08/2024, entre IDIGER (Subdirección Reducción y Subdirección de Manejo) e IDU donde se realiza balance para definir las posibles opciones para su intervención.
9	Reuniones para la generación de Protocolo para el material movilizado	Responsables del SR Material Movilizado	30	8	24	Se realizará reunión el 23/08/2024, donde se continúa con proceso de

Nota: Si este documento se encuentra impreso se considera Copia no Controlada. La versión vigente está publicada en el sitio web del Instituto Distrital de la Gestión del Riesgo y Cambio Climático.



ACTA DE REUNIÓN

Código: DE-FT-21

Versión: 02

Página: 1 de 2

Vigente desde:
27/09/2021

						formulación y revisión del protocolo.
10	Reportar semanalmente el seguimiento asociado al "Plan de Acción II Temporada de Menos Lluvias" y remitir los Planes de Respuesta de la primera temporada de lluvias teniendo en cuenta el "Plan de Acción II Temporada de Menos Lluvias".	Entidades de la Mesa	30	8	24	Se realizará el reporte del cierre en el numeral 7, de la presente sesión
11	Reunión para la revisión de los residuos de curtiembres, generadores de riesgo.	IDIGER UAESP SDS Otras entidades	30	8	24	Se realiza reunión del nivel central directivo, donde se dan indicaciones a la UAESP, para presentar proyecto al FONDIGER.

Se citaron los 10 compromisos con las diferentes acciones realizadas para cada uno, ahondando en los siguientes:

Compromiso 2.

La Secretaría Distrital de Seguridad, Convivencia y Justicia (SDSJC), indica que se están enviando los oficios a la Secretaría Distrital de Gobierno, al IDIGER y a la Gobernación de Cundinamarca, para ya hacer la reunión que nos permita crear ese plan para el ingreso al camino ancestral.

Compromiso 8.

IDU: El compromiso era responsabilidad de todas las entidades del Sistema Distrital de Gestión de Riesgo (SDGRCC), pero la reunión se realizó solo con IDU. Adicionalmente, se han formado mesas de trabajo convocadas por la Alcaldía de Usme y la Personería Local. Se llegó a un acuerdo para intervenir la vía alterna, que se evidenció durante las reuniones de este mes. La alcaldía iniciará la intervención para hacerla transitable. También hay compromisos de movilidad en relación al cierre del puente y la atención a una obra de bioingeniería que requiere la UMV. El IDU ha solicitado el Permiso de Ocupación del Cauce para lograr comenzar la estructuración y licitación del puente, y se está a la espera de la citación por parte de la Alcaldía Local de Usme para la próxima reunión para revisar los avances sobre los compromisos de cada entidad.

IDIGER: En la próxima reunión, se presentará este panorama y se discutirá si es mejor abrir el puente o esperar a utilizar la vía alterna hasta completar los procesos necesarios. Mientras tanto, se sugiere que la comunidad use el camino alternativo. ¿Esa sería la propuesta a llevar?

IDU: Sí, se están revisando las alternativas entre las diferentes partes. En la última mesa, el 21 de agosto, participaron todas las entidades, y en la siguiente también se buscará consenso sobre el manejo de la situación. Tras la reunión del 23 de agosto, se habló con la alcaldía para incluir a la subdirección de reducción y la asesoría técnica, asegurando que todos estén alineados.

IDIGER: Entonces, el seguimiento debería realizarse desde la Mesa de Trabajo de Conocimiento y Reducción, ya que la intervención no se considera una emergencia, ¿correcto?

IDU: Así es, de igual forma, se solicita su acompañamiento en la próxima reunión para aclarar que ya no es una emergencia y cómo se gestionará desde la reducción.

Compromiso 9.

IDIGER: Es importante enfatizar a las entidades la necesidad de participar en estos espacios. En el proceso de manejo de emergencias y desastres, se trabajará en la guía de actuación y el protocolo correspondiente.

Desde el proceso de conocimiento y reducción, se abordarán las responsabilidades específicas de cada entidad. El objetivo es contar con un protocolo claro para optimizar el servicio de respuesta. Si es necesario gestionar recursos de FONDIGER para la ubicación temporal, se procederá en ese sentido, desde la Mesa de Conocimiento y Reducción.

Se planifica una reunión al final de la próxima semana, se espera que la dirección de gestión ambiental de la EAAB presente los predios que se puedan utilizar temporalmente para intervenciones necesarias.



ACTA DE REUNIÓN

Código: DE-FT-21

Versión: 02

Página: 1 de 2

Vigente desde:
27/09/2021

Secretaría Distrital de Planeación: La Secretaría de Planeación ha sido designada como responsable de coordinar con los sectores de hábitat y gobierno la identificación de áreas para la localización temporal de material movilizado debido a emergencias y desastres, según lo estipulado en la circular 010. En las reuniones mencionadas por Lidia Herrera, se ha buscado definir el rol de Planeación, entendiendo que no es una entidad operativa, sino que puede actuar como apoyo.

El POT, a través del decreto 555, establece áreas específicas para la disposición final de residuos de construcción y demolición (RCD). Se agradece la posibilidad de identificar predios en mesas ampliadas con otras entidades, ya que esto permitiría a Planeación analizar el uso de suelo de esos espacios.

IDIGER: Debido a una situación interna, no se convocó a Planeación a la reunión sobre material movilizado el viernes anterior. Sin embargo, en la próxima reunión sobre la construcción del protocolo y la guía, se les incluirá. También estamos trabajando para articular ambas mesas y realizar las homologaciones necesarias.

Compromiso 11.

UAESP: La UAESP está explorando la posibilidad de verificar si existen empresas en el sector capaces de tratar la disposición final de residuos. La entidad buscaría un método conjunto para la recolección y, si se identifica a quienes puedan manejar la disposición final, se les entregaría el material en abandono. Este programa no es reciente; se ha registrado el arrojado de este tipo de material desde 2018, particularmente en zonas relacionadas con curtiembres en San Benito, así como en Ciudad Bolívar, Kennedy y Fontibón.

Se ha avanzado en la verificación de puntos con este tipo de residuos y se están realizando compensaciones para el operador que realice la recolección. Es crucial que todas las entidades estén involucradas, ya que se prevé una recolección única, mientras que se adecúan estos puntos, dado que estos residuos dependen de su generador.

IDIGER: ¿Qué acciones a mediano y largo plazo se pueden proponer, considerando que estos residuos generan riesgos? Esta pregunta es para todos los participantes de la mesa, con el fin de pensar en soluciones definitivas, dado que el problema persiste desde 2018.

UAESP: Es importante recordar que la misión de la UAESP es la recolección y limpieza de residuos ordinarios, de acuerdo con la normativa nacional, asimismo, la SDA se encarga de identificar los generadores de residuos, y bajo ese contexto, es fundamental buscar soluciones conjuntas a nivel Distrital, no solo para la migración de residuos, sino también para controlar a los generadores. Se pueden implementar acciones para la recolección, transporte y disposición final, pero esto debe hacerse de manera articulada entre las entidades.

IDIGER: Estas acciones deben incluir un enfoque a mediano y largo plazo que permita a cada responsable asumir su parte en este asunto, incluidos los generadores de riesgo.

5. Estudio de caso, Plan de Contingencia del NUSE (SDSJC - C4)

El 24 de marzo se presentó una situación atípica en el C4, relacionada con una falla en los sistemas de energía, incluyendo la planta eléctrica y las UPS. Esta falla impidió la conmutación adecuada, dejando al C4 fuera de servicio durante aproximadamente 45 minutos a una hora, y no se recibieron llamadas de la ciudadanía. Sin embargo, se implementaron rápidamente algunas contingencias para mitigar la situación, apoyados por bomberos.

La importancia de implementar un plan de continuidad de negocio es fundamental para asegurar la capacidad de una organización para seguir operando tras interrupciones inesperadas. Este plan incluye procedimientos y protocolos para gestionar eventos disruptivos, como ciberataques o desastres naturales. La norma ISO 22301, vigente desde 2019, establece lineamientos que deben seguir todas las organizaciones, independientemente de su naturaleza.

El C4 ha identificado varios escenarios disruptivos que podrían afectar su operatividad:

- Imposibilidad de acceso a las instalaciones.
- Imposibilidad de uso de tecnología.
- Imposibilidad de acceso a instalaciones y tecnología simultáneamente.



ACTA DE REUNIÓN

Código: DE-FT-21

Versión: 02

Página: 1 de 2

Vigente desde:
27/09/2021

- Falta de personal crítico.

Cada uno de estos escenarios presenta problemas asociados como: fallas en servicios de telefonía y en el sistema de despacho asistido por computadora (CAP). La SDSCJ ha documentado procedimientos y protocolos para abordar estas situaciones y garantizar la continuidad del servicio.

Además, el C4 cuenta con dos Data Centers en Bogotá con la misma estructura, lo que permite mantener la alternancia de sistemas y asegurar el funcionamiento incluso en caso de fallos en uno de ellos. Si se presenta un bloqueo de acceso, el personal puede ser reubicado a otro sitio previamente mapeado, donde ya se dispone de los equipos necesarios para continuar operando, aunque sea a un 30% de su capacidad.

El enfoque es garantizar que, a pesar de cualquier evento disruptivo, la recepción de llamadas de la ciudadanía no se vea interrumpida.

IDIGER: La tarea pendiente es dinamizar, socializar y sensibilizar a los actores del decreto 510 sobre la importancia de esta información. Es fundamental que todos comprendan que, en caso de activación del plan de continuidad de negocio o de una situación de contingencia, C4 debe contar con los recursos necesarios y coordinar con los actores pertinentes para manejar y canalizar la información de manera adecuada.

6. Información respecto a la restricción de agua en Bogotá.

El embalse de Chuza, fue finalizado en 1978 y comenzó a llenarse en 1982. Tiene una longitud de 110 metros en la parte superior, una altura de 127 metros, y una capacidad de almacenamiento de 252 millones de metros cúbicos, con un volumen útil de 220 millones.

A fecha de 28 de agosto, las afluencias al embalse han sido significativamente bajas, alcanzando solo 3.77 metros cúbicos por segundo, comparado con un promedio de 16.7 en los últimos 20 años. El volumen actual del embalse es de aproximadamente 90 millones de metros cúbicos, lo que representa el 41% de su capacidad. Por otro lado, el embalse San Rafael se mantiene cerca de los 51 millones de metros cúbicos, con una capacidad total de 70 millones.

Las previsiones meteorológicas indican lluvias ligeras en el Piedemonte, y se han registrado 17 días de disminución en el nivel del embalse. Ayer, el consumo de agua alcanzó un máximo de 18 metros cúbicos por segundo, superando las expectativas, aunque se espera que hoy se normalice en 16 metros cúbicos.

Se anticipa que las lluvias normales comiencen en la segunda quincena de septiembre, pero el pronóstico ha cambiado, descartando desde EAAB el Fenómeno de La Niña y sugiriendo que no habrá lluvias intensas que favorezcan el almacenamiento en los embalses. A pesar de las expectativas iniciales de mejora, la tendencia sigue siendo a la baja, por lo que se hace un llamado a la ciudadanía para aumentar esfuerzos en la conservación del agua y evitar el racionamiento.

7. Plan de Acción de Menos Lluvias segundo semestre 2024.

El IDIGER presentó un balance de los reportes enviados por las diferentes entidades, hasta el 15 de septiembre, la Secretaría Distrital de Ambiente, Secretaría Distrital de Movilidad, Transmilenio y Secretaría Distrital de Salud están al día, pero nos faltan informes de otras entidades, algunas intervenciones y actividades aún no han sido reportadas, como el IDIGER, la Unidad Administrativa Especial, el Cuerpo Oficial de Bomberos, la Empresa de Acueducto de Bogotá, CAR, Jardín Botánico, UAEPS, Alcaldías Locales, Secretaría de Gobierno, Secretaría de Integración Social, Cuerpo de Bomberos Voluntarios, C4, IDPYBA y IDRDR, deben enviar sus reportes.

Es crucial que todos estemos alineados con estos informes, ya que solo quedan 15 días para actualizar y completar la información. Cualquier inquietud que tengan, no duden en contactarnos. Pueden escribir a nuestro correo o utilizar mi contacto directo; estaremos encantados de ayudarles y resolver sus dudas.

7.1 Presentación avances de acciones por parte de las Entidades (IDIGER, EAAB, UAESP, SDG, SDA, JBB, UAECOB, SDM, IDU, CAR, otras)



ACTA DE REUNIÓN

Código: DE-FT-21

Versión: 02

Página: 1 de 2

Vigente desde:
27/09/2021

- **Unidad Administrativa Cuerpo Oficial de Bomberos de Bogotá (UAECOBB):** La entidad presentó un reporte detallado de las medidas de intervención establecidas en el Plan, tal como se muestra en la presentación anexa. No se realizaron intervenciones adicionales ni se formularon preguntas al respecto.
- **Secretaría Distrital de Ambiente (SDA):** La Secretaría Distrital de Ambiente presentó un reporte detallado de las medidas de intervención establecidas en el Plan, tal como se muestra en la presentación anexa. No se realizaron intervenciones adicionales ni se formularon preguntas al respecto.
- **Empresa de Acueducto y Alcantarillado de Bogotá (EAAB):** La EAAB presentó un reporte detallado de las medidas de intervención establecidas en el Plan, tal como se muestra en la presentación anexa. No se realizaron intervenciones adicionales ni se formularon preguntas al respecto.
- **Secretaría Distrital de Movilidad (SDM):** Antes de presentar su reporte, la SDM indica que hasta la semana 9, la actualización de los anexos 3, 4 y 5 se realizó el 27 de agosto, coincidiendo con la llegada de un nuevo parque automotor. Las motocicletas del Cuerpo de Agentes Civiles de Tránsito están actualmente en proceso de inventario, y se espera que estén disponibles la primera semana de enero. La actualización del anexo 4 se completará antes de que termine la semana 13, ya que se está constantemente revisando los recursos, tanto de personal como de vehículos. También se ha incorporado nuevo personal de carrera del concurso de agentes civiles de tránsito, lo que afectará las cifras de los anexos 3 y 4. En cuanto a herramientas, los datos permanecen sin cambios.

El plan de contingencia y respuesta para la temporada de lluvias del segundo semestre se ha actualizado para agosto. Solicitamos que se nos indique dónde cargar este plan con corte al 30 o 31 de agosto, incluyendo el nuevo parque automotor.

IDIGER: Indica que de manera interna enviará el enlace donde puede ser cargado y que también sugiere actualizar el plan de lluvias en relación con los recursos.

Luego de esta intervención, la SDM presentó un reporte detallado de las medidas de intervención establecidas en el Plan, tal como se muestra en la presentación anexa.

- **Secretaría Distrital de Integración Social (SDIS):** La Secretaría Distrital de Integración Social presentó un reporte detallado de las medidas de intervención establecidas en el Plan, tal como se muestra en la presentación anexa. No se realizaron intervenciones adicionales ni se formularon preguntas al respecto.
- **Jardín Botánico de Bogotá (JBB):** El Jardín Botánico de Bogotá presentó un reporte detallado de las medidas de intervención establecidas en el Plan, tal como se muestra en la presentación anexa. No se realizaron intervenciones adicionales ni se formularon preguntas al respecto.

8. Seguimiento Sectorial Preparación ante la probable incidencia por el Fenómeno de la Niña

El IDIGER reitera su disposición para coordinar con cada entidad los espacios necesarios para el correcto licenciamiento de la matriz y presenta un balance de las acciones por sector. Actualmente, se registran 46 actividades de conocimiento, 88 de reducción y 25 de manejo. Algunos sectores faltan por reportar, por lo que el equipo del IDIGER presenta el balance de las acciones de intervención por cada uno de los sectores, reiterando la importancia de mantener actualizada la información. (En los anexos, se encuentra el balance de las entidades de manera más detallada).

Adicionalmente, el IDIGER indica que se han establecido acciones de conocimiento y reducción por parte de los actores del sistema, que serán seguidas en la mesa de trabajo de conocimiento y reducción. El subdirector de conocimiento indicó que toda la información relacionada con actividades, reportes, inquietudes y ajustes se gestionará en esta mesa. La preparación para acciones prospectivas en la gestión del riesgo incluye medidas de intervención previas a la materialización de emergencias, lo que refleja una reducción significativa en las actividades de manejo.



ACTA DE REUNIÓN

Código: DE-FT-21

Versión: 02

Página: 1 de 2

Vigente desde:
27/09/2021

Se está considerando la posibilidad de realizar sesiones extraordinarias en la próxima mesa de trabajo, o bien, reuniones mensuales para dar seguimiento a estas acciones. La próxima semana se enviarán convocatorias para estas sesiones.

Desde mayo, se ha trabajado en la preparación ante el fenómeno de La Niña, en base a la circular 010 del 2 de mayo de 2024, los interesados pueden consultar la circular y los anexos a través de un enlace QR, y la información también está disponible en un tablero de seguimiento en Google Sheets. (En la presentación anexa se encuentran los enlaces).

Finalizando este punto, algunas entidades presentaron dudas al respecto:

La SDP expresó confusión sobre la discrepancia en el número total de reportes, mencionando que había un total de 153, mientras que solo debían reportar 51 veces. IDIGER reconoció que se trató de un error de cálculo y aseguró que la información corregida se incluiría en el acta, confirmando que se habían realizado 51 reportes sin pendientes.

En relación a los planes de respuesta, la SDP aclaró que no elaboran planes a nivel sectorial porque no tienen población vulnerable, aunque cuentan con un plan de contingencia interno. IDIGER respondió que, aunque la SDP no realice acciones operativas, es importante que la Secretaría tenga una estrategia institucional de respuesta para facilitar la implementación de acciones operativas cuando sea necesario.

La EAAB comentó que había enviado los planes de respuesta a emergencias (PEC) en junio y preguntó si había algún requerimiento pendiente. IDIGER propuso una reunión virtual para resolver la inquietud.

9. Varios.

9.1 Propuesta inicial del Simulacro Distrital 2024. Preparación.

IDIGER informó sobre el simulacro distrital 2024, cuyo objetivo es fomentar la participación masiva de la ciudadanía y preparar a comunidades y empresas ante escenarios de riesgo, especialmente el sísmico. Este año, el simulacro se estructura en cuatro ejes:

- Ejercicios Operativos: Diseñados para evaluar la efectividad de los servicios de respuesta y la capacidad de las entidades operativas en situaciones de emergencia.
- Simulación para Tomadores de Decisiones: Incluye la participación del consejo distrital de gestión de riesgo y los consejos locales.
- Simulacro Distrital: Se realizará el 23 de octubre a las 10 de la mañana; la circular oficial aún está en propuesta.
- Simulacro Comunitario: Se planea realizar un ejercicio nocturno para la comunidad en colaboración con los consejos locales de gestión de riesgo. Se promoverán más de 40 espacios comunitarios durante esta jornada, con el objetivo de evaluar la preparación de los participantes.

Se abrirá con un conversatorio sobre el impacto de las atenciones de emergencia y se promoverá un reto para fortalecer el auto cuidado en situaciones críticas.

Transmilenio expresó interés en participar en un simulacro de evacuación en las estaciones del túnel de Jiménez o Ricaurte, debido a problemas con las rutas de evacuación. Solicitaron apoyo de entidades como bomberos e IDIGER para coordinar este ejercicio. IDIGER se comprometió a estudiar la viabilidad de incorporar a Transmilenio en los ejercicios operativos.

9.2 Encuentro de Brigadas

Se celebrará el sexto Encuentro Distrital de Brigadas en Bogotá, un ejercicio operativo que busca intercambiar experiencias y conocimientos entre el personal de brigadas de emergencias de empresas públicas y privadas. Este año, el encuentro se llevará a cabo en dos jornadas: el 13 de noviembre para empresas del Comité de Ayuda Mutua y el 14 de noviembre para entidades públicas distritales, en el Parque Metropolitano Simón Bolívar.



ACTA DE REUNIÓN

Código: DE-FT-21

Versión: 02

Página: 1 de 2

Vigente desde:
27/09/2021

El enfoque de este encuentro será diferenciado, incluyendo estaciones de reforzamiento de conocimiento y pistas de entrenamiento para evaluar las habilidades de los brigadistas. Se espera la participación de alrededor de 900 personas, un número ligeramente inferior al del año pasado. Se establecerán mesas de trabajo con bomberos, Cruz Roja, Defensa Civil y Secretaría de Salud para coordinar el simulacro distrital de noviembre.

9.3 Intervención de las Entidades

El Jardín Botánico de Bogotá presentó un reporte detallado de las medidas de intervención establecidas en el Plan Acción de Menos Lluvias segundo semestre 2024, tal como se muestra en la presentación anexa. No se realizaron intervenciones adicionales ni se formularon preguntas al respecto.

Compromisos adquiridos

No.	Actividad	Responsable	Fecha de cumplimiento		
1	Caso de Estudio Camino ancestral vía puente de piedra- Cerro Cruz Verde: Desarrollar mesa de trabajo entre FONDIGER y Fondo de Desarrollo Local de San Cristóbal para dar a conocer los requisitos para la formulación del proyecto	IDIGER	26	09	2024
2	Elaboración de un Plan de Contingencia a seguir en caso de que se materialice una emergencia o calamidad en el Camino Ancestral. Según la SDSJC, están en el trámite de retomar los contactos con la gobernación	SDSJC	26	09	2024
3	Reportar semanalmente el seguimiento asociado a las acciones sectoriales de preparación y reducción según las orientaciones definidas en la Circular 10 de 2024.	Entidades de la Mesa pendientes	26	09	2024
4	Reuniones de socialización y orientación de la matriz de seguimiento Sectorial SDGR-CC Fenómeno La Niña	IDIGER Entidades del SDGR-CC	26	09	2024
5	Avances en el Servicio de Respuesta de accesibilidad y transporte para la buscar soluciones mientras se completa el proceso de construcción del puente ubicado en la localidad de Usme, en la zona rural de la vereda de Los Andes.	IDIGER IDU Entidades responsables del SR Accesibilidad y Transporte	26	08	2024
6	Reuniones para la generación de Protocolo para el material movilizado	Responsables del SR Material Movilizado	26	09	2024
7	Avance para el manejo de residuos de curtiembres y Respel en el marco de las acciones acordadas desde el nivel central	IDIGER UAESP Otras entidades responsables de material generador de riesgo	26	09	2024
8	Reportar semanalmente el seguimiento asociado al "Plan de Acción II Temporada de Menos Lluvias" y remitir los Planes de Respuesta de la primera temporada de lluvias teniendo en cuenta el "Plan de Acción II Temporada de Menos Lluvias".	Entidades de la Mesa	26	09	2024

Nota: Si este documento se encuentra impreso se considera Copia no Controlada. La versión vigente está publicada en el sitio web del Instituto Distrital de la Gestión del Riesgo y Cambio Climático.

MESA DE TRABAJO PARA EL
MANEJO DE EMERGENCIAS Y
DESASTRES

LES DAMOS LA BIENVENIDA

En unos instantes daremos inicio


Octava Mesa Ordinaria

30 agosto de 2024



INSTITUTO DISTRITAL DE
GESTIÓN DE RIESGOS
Y CAMBIO CLIMÁTICO





MESA DE TRABAJO PARA EL MANEJO DE EMERGENCIAS Y DESASTRES

Octava Mesa Ordinaria

30 agosto de 2024



INSTITUTO DISTRITAL DE
GESTIÓN DE RIESGOS
Y CAMBIO CLIMÁTICO



ORDEN DEL DÍA

- 1 Verificación del quórum. ✓
- 2 Aprobación del orden del día. ✓
- 3 Aprobación del acta anterior.
- 4 Seguimiento a compromisos sesión anterior.
- 5 Estudio de Caso. Plan de Contingencia del NUSE (SDSJC - C4)
- 6 Información respecto a la restricción de agua en Bogotá.
- 7 Plan de Acción de Menos Lluvias segundo semestre 2024.
 - 7.1. Presentación avances de acciones por las Entidades (EAAB, UAESP, SDG, SDA, JBB, UAECOB, SDM, IDU, CAR, otras)
- 8 Seguimiento Sectorial Preparación ante la probable incidencia por el Fenómeno de la Niña
9. Varios.
 - 9.1. Propuesta inicial del Simulacro Distrital 2024. Preparación.
 - 9.2. Encuentro de Brigadas
 - 9.3. Intervención de las Entidades

REGLAS PARA LA INTERVENCIÓN

Las intervenciones de las presentaciones de la agenda principal cuenta con 10 minutos. En caso de requerir tiempo adicional se agregarán 3 minutos más.

Las intervenciones en general tendrán una duración de máximo 3 minutos. En caso de requerir tiempo adicional se agregarán 2 minutos más.

La secretaría técnica indicará cuando falte 1 minuto para finalizar el tiempo, con el fin de concluir la intervención.

Permanencia del delegado/representante hasta la finalización de la reunión.





Fuente: Alcaldía Mayor de Bogotá

3.

APROBACIÓN DEL ACTA ANTERIOR



INSTITUTO DISTRITAL DE
GESTIÓN DE RIESGOS
Y CAMBIO CLIMÁTICO





Fuente: Alcaldía Mayor de Bogotá

4.

SEGUIMIENTO A LOS COMPROMISOS DE LA SESIÓN ANTERIOR



ALCALDÍA MAYOR
DE BOGOTÁ D.C.

INSTITUTO DISTRITAL DE
GESTIÓN DE RIESGOS
Y CAMBIO CLIMÁTICO



COMPROMISOS DE LA SESIÓN DE LA MESA DE MANEJO ANTERIOR

ACTIVIDAD	RESPONSABLE	FECHA			ACCIONES
Caso de Estudio Camino ancestral vía puente de piedra- Cerro Cruz Verde: Desarrollar mesa de trabajo entre FONDIGER y Fondo de Desarrollo Local de San Cristóbal para dar a conocer los requisitos para la formulación del proyecto. (Compromiso de las anteriores Sesiones)	FONDIGER - Secretaría de Gobierno - Alcaldía Local de San Cristóbal	30	08	24	Pendiente programar la reunión con el FONDIGER.
Elaboración de un Plan de Contingencia que indique las acciones y estrategias a seguir en caso de que se materialice una emergencia o calamidad en el Camino Ancestral. Según la SDSJC, están en el trámite de retomar los contactos con la gobernación. (Compromiso de las anteriores Sesiones)	SDSJC	30	08	24	Pendiente reporte del estado de este compromiso
Estudio de Caso – Plan de Contingencia sobre seguridad de información y continuidad del negocio.	SDSJC	30	08	24	Se realizará el reporte en el siguiente numeral de la presente sesión. (Estudio de Caso)
Reportar semanalmente el seguimiento asociado al “Plan de Acción I Temporada de Lluvias” y remitir los Planes de Respuesta de la primera temporada de lluvias teniendo en cuenta el “Plan de Acción I Temporada de Lluvias”.	Entidades de la Mesa Pendientes	30	08	24	Entidades pendientes de reporte a 31/03/2024: UAESP, SDS, CBVB, C4, SDDE, IDPYBA e IDR. Hasta el día de hoy se acepta el reporte para su respectivo cierre y presentación en la CDGRIF.
Informe de Cierre del Plan de Acción Temporada de Lluvias 2024 - Primer Semestre	IDIGER	30	08	24	Por parte del IDIGER, realiza el informe parcial de cierre del Plan de Acción de Temporada de Lluvia I Sem. De acuerdo con la información suministrada a la fecha por las entidades en instrumento definido. Se incluirá en el acta de la Sesión VII y presentación a la CDGRIF

COMPROMISOS DE LA SESIÓN DE LA MESA DE MANEJO ANTERIOR

ACTIVIDAD	RESPONSABLE	FECHA			ACCIONES
Reportar semanalmente el seguimiento asociado a las acciones sectoriales de preparación y reducción según las orientaciones definidas en la Circular 10 de 2024.	Entidades de la Mesa Pendientes	30	08	24	Se realizará el reporte del cierre en el numeral 8, de la presente sesión
Reuniones de socialización y orientación de la matriz de seguimiento Sectorial SDGR-CC Fenómeno La Niña	IDIGER Entidades SDGRCC	30	08	24	Entre el periodo del 26/07/2024 a 29/04/2024, se realizaron 23 reuniones con las entidades y sectores.
Reunión con el IDU para coordinar con las entidades responsables del Servicio de Respuesta de accesibilidad y transporte para la buscar soluciones mientras se completa el proceso de construcción del puente ubicado en la localidad de Usme, en la zona rural de la vereda de Los Andes.	IDIGER IDU Entidades responsables del SR Accesibilidad y Transporte	30	08	24	Se realizará reunión el 23/08/2024, entre IDIGER (Subdirección Reducción y Subdirección de Manejo) e IDU donde se realiza balance para definir las posibles opciones para su intervención.
Reuniones para la generación de Protocolo para el material movilizado	Responsables del SR Material Movilizado	30	08	24	Se realizará reunión el 23/08/2024, donde se continua con proceso de formulación y revisión del protocolo.
Reportar semanalmente el seguimiento asociado al “Plan de Acción II Temporada de Menos Lluvias” y remitir los Planes de Respuesta de la primera temporada de lluvias teniendo en cuenta el “Plan de Acción II Temporada de Menos Lluvias”.	Entidades de la Mesa	30	08	24	Se realizará el reporte del cierre en el numeral 7, de la presente sesión
Reunión para la revisión de los residuos de curtiembres, generadores de riesgo.	IDIGER UAESP SDS Otras entidades	30	08	24	Se realiza reunión del nivel central directivo, donde se dan indicaciones a la UAESP, para presentar proyecto al FONDIGER.



Fuente: Alcaldía Mayor de Bogotá

5.

ESTUDIO DE CASO.



ALCALDÍA MAYOR
DE BOGOTÁ D.C.

INSTITUTO DISTRITAL DE
GESTIÓN DE RIESGOS
Y CAMBIO CLIMÁTICO



Plan de Contingencia NUSE SDSCJ – C4



SECRETARÍA DE
SEGURIDAD, CONVIVENCIA
Y JUSTICIA



Objetivos de la reunión:

Conocer el concepto de Continuidad y la importancia para la implementación en la entidad.

Determinar la criticidad de las diferentes salidas establecidas en los procesos misionales y estratégicos.

Establecer el **alcance y objetivos** del Plan de Continuidad y Contingencia.

Continuidad de negocio

Capacidad de una organización para continuar la entrega de productos o servicios a niveles predefinidos y aceptables tras una interrupción.

- Enfoque de impacto de perturbación.
- Tiempos de interrupción
- Tiempos de recuperación
- Prevención
- Plan de acción de continuidad
- Resiliencia

Que es un plan de continuidad de negocios

Es un plan logístico para la práctica de cómo una organización debe recuperar y restaurar sus **funciones críticas** parcial o totalmente interrumpidas dentro de un tiempo predeterminado después de una interrupción no deseada o desastre

Un plan de continuidad de negocio (PCN) es una colección de procedimientos que establece protocolos y crea sistemas de prevención y recuperación en caso de un ciberataque, desastre natural u otra disrupción. En otras palabras, cuando algo inesperado afecta a tu negocio, un plan de continuidad de negocio puede ayudarte a volver a encarrilar todo.

ISO 22301-2019 -Plan de continuidad de negocios

Procedimientos documentados que guían a una organización para responder, recuperarse, reanudar y restablecerse a un nivel de operación predefinido tras una interrupción.

**Solo se ponen en marcha por completo
cuando se produce una interrupción**

Escenarios Disruptivos C4

1

Imposibilidad de Acceso a las Instalaciones

2

Imposibilidad de Uso de la Tecnología

3

Imposibilidad de acceso a las Instalaciones y Uso de la Tecnología

4

Imposibilidad del personal Crítico

Escenarios Identificados C4 NUSE

1

Falla en los servicios de telefonía: Vesta NG911 1 y 2.

2

Falla en el sistema CAD P1

3

Fallas de energía eléctrica.

4

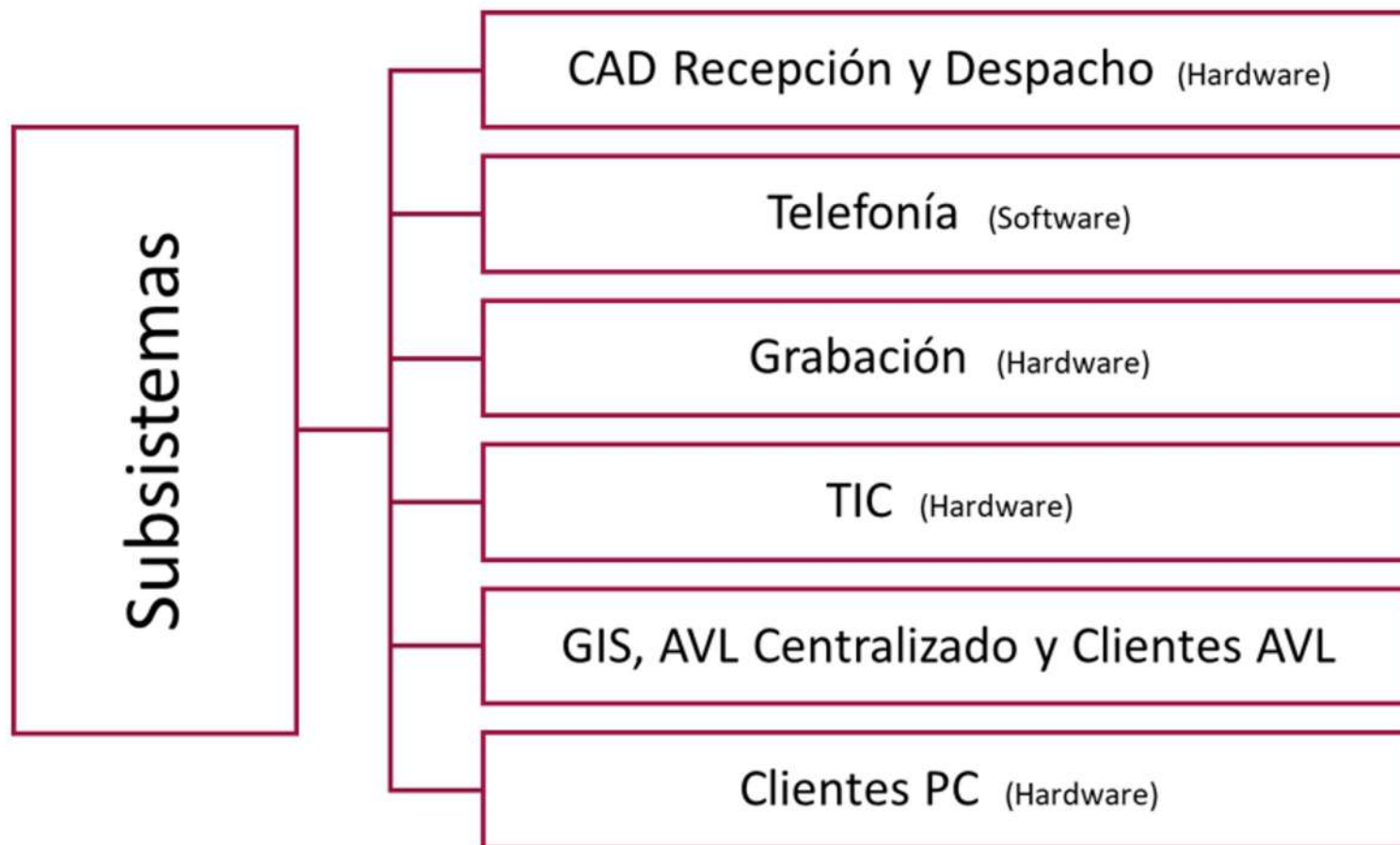
Personal Operativo

PLAN DE CONTINGENCIA OPERACIÓN DEL SISTEMA NUSE 123 - PL-GE-08

<https://portalmipg.scj.gov.co>

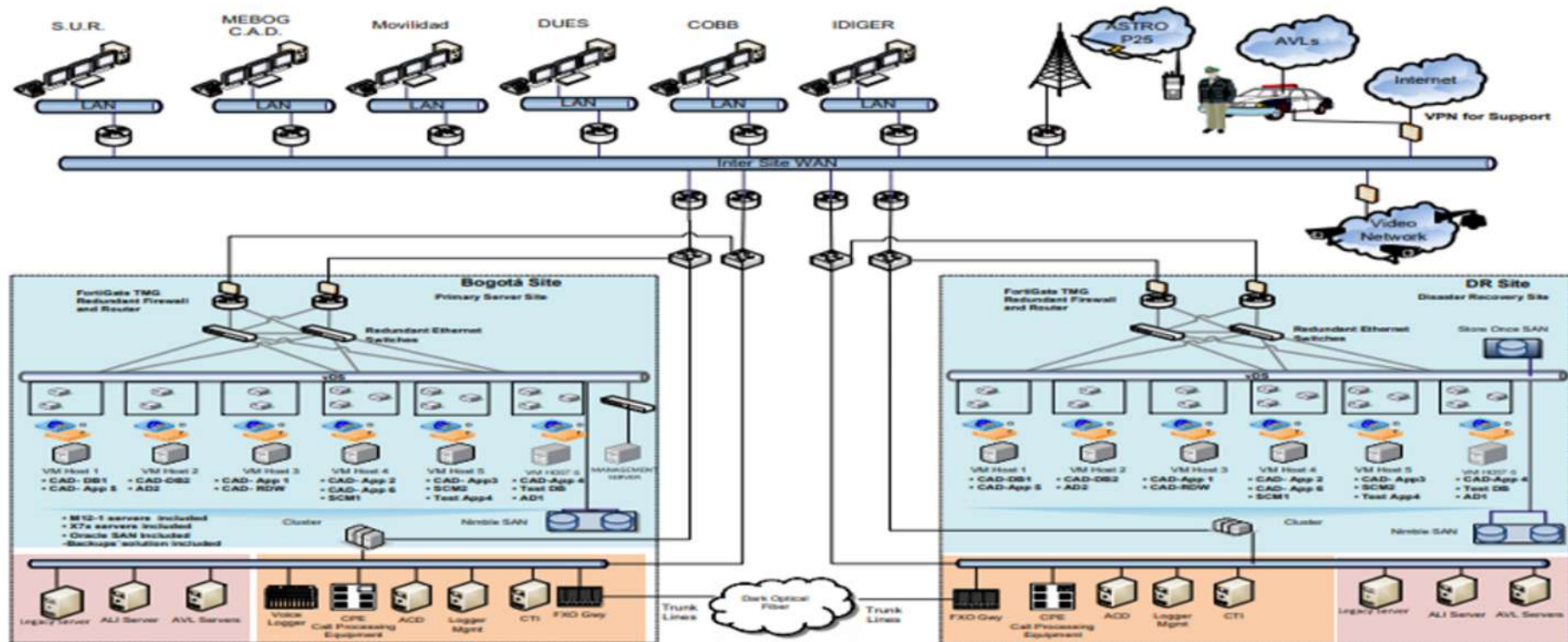


Acciones de Contingencia Tecnológica



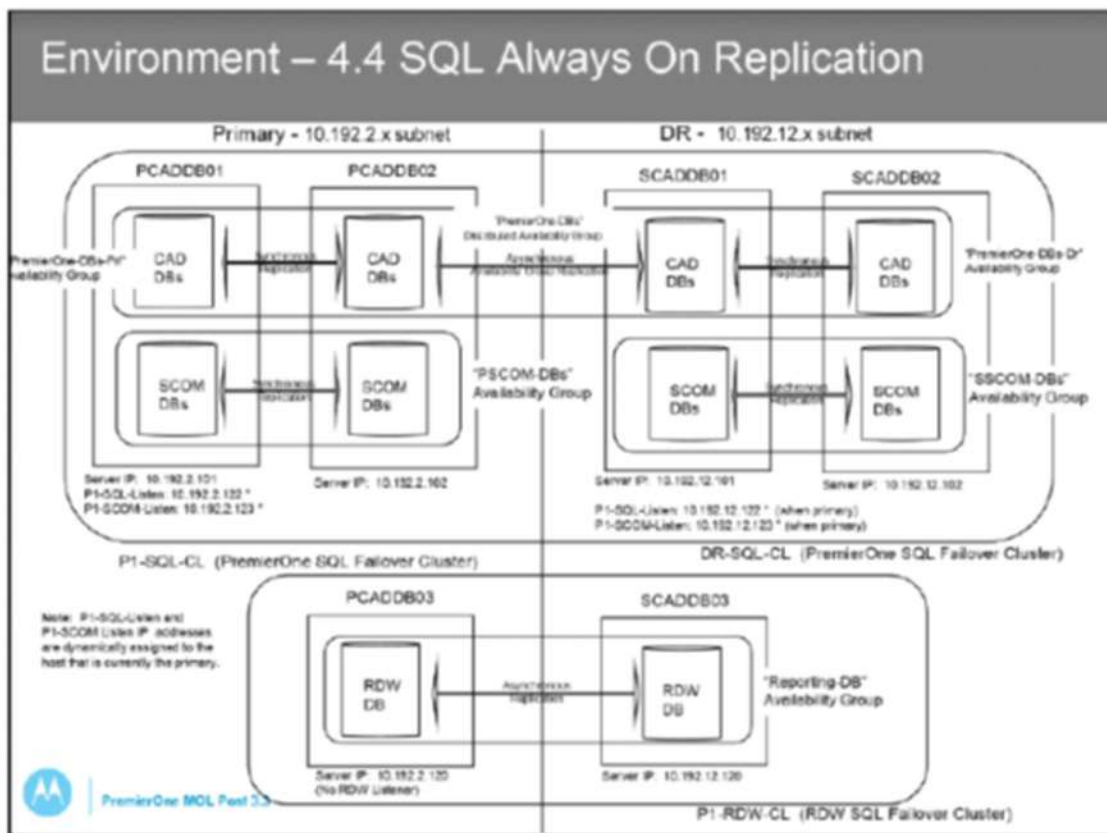
Acciones de Contingencia Tecnológica Telefonía

Arquitectura del Sistema NUSE123



La arquitectura de Vesta NG911 ha sido diseñada para atender alta disponibilidad y redundancia geográfica por cada sistema vesta1 y vesta2, contemplando cuatro nodos en total, nodos 1A y 2A en el data center principal y nodos 1B y 2B en el data center secundario. Esta configuración geo-redundante permite que cada sistema 1 y 2, pueda soportar la operatividad del sistema al 100% en caso de que algún nodo presente falla. .

Acciones de Contingencia Tecnológica CAD




La arquitectura lógica de PremierOne es altamente disponible. El diseño del software, el hardware y la arquitectura de red de TI combinados proporcionan un sistema integrado de alta disponibilidad en cada sitio. Los componentes de hardware y software redundantes son la base del diseño del sistema de alta disponibilidad. Las rutas de red redundantes se utilizan en toda la configuración del sistema. Las configuraciones de almacenamiento arreglos de discos redundantes RAID proporcionan redundancia y recuperación dentro de los componentes de almacenamiento y, se utilizan fuentes de alimentación y circuitos dobles para garantizar también la redundancia de energía.

Acciones de Contingencia Operativa

C4
BOGOTÁ



C4



AGENCIA

Se contempla el desplazamiento de operadores desde la SUR a Agencia y viceversa con el fin de continuar con la operación



GRACIAS



SECRETARÍA DE
SEGURIDAD, CONVIVENCIA
Y JUSTICIA





Fuente: Alcaldía Mayor de Bogotá

6.

Información respecto a la restricción de agua en Bogotá.



INSTITUTO DISTRITAL DE
GESTIÓN DE RIESGOS
Y CAMBIO CLIMÁTICO





Sistema Chingaza

Empresa de Acueducto y Alcantarillado de Bogotá



Sistema de abastecimiento

Chingaza – Wiesner



Características Embalse de Chuza

La presa de Golillas, terminada a finales de 1978 e inició su primer llenado en junio de 1982.

**Gravas con
cara de concreto**

Tipo

110 m

Longitud de la cresta

127 m

Presa Golillas

3002,0 m.s.n.m

Elevación

2998,5 m.s.n.m

Rebose

252 hm³

Vol. Total

220 hm³

Vol. Util

Sistema de abastecimiento

Chingaza – Wiesner

- Con corte a agosto 28 las afluencias al embalse de Chuza nuevamente fueron muy bajas 3.77 m³/s vs 16.72m³/s (promedio mensual multianual de agosto)
- El promedio móvil de caudales afluentes sigue descendiendo, ahora está en 46.57%
- El volumen actual del embalse de Chuza también baja a los 93.76 Mm³ (42.62% de llenado)
- El volumen del embalse de San Rafael se mantiene cercano a los 51 Mm³ (73.01% de llenado)
- Los caudales afluentes continúan bajos e inferiores al promedio, como consecuencia, el volumen del embalse de Chuza nuevamente bajó en cerca de 0.63 Mm³. El pronóstico del IDEAM nuevamente es de lluvias ligeras en el pie de monte llanero.
- Se observa una tendencia de receso en la curva negra del embalse Chuza, llevamos 15 días consecutivos con disminución del volumen, esta tendencia debió presentarse en el mes de octubre, esperamos que sea una subsidencia temporal y que en la próxima semana se recuperen las lluvias en el sector.

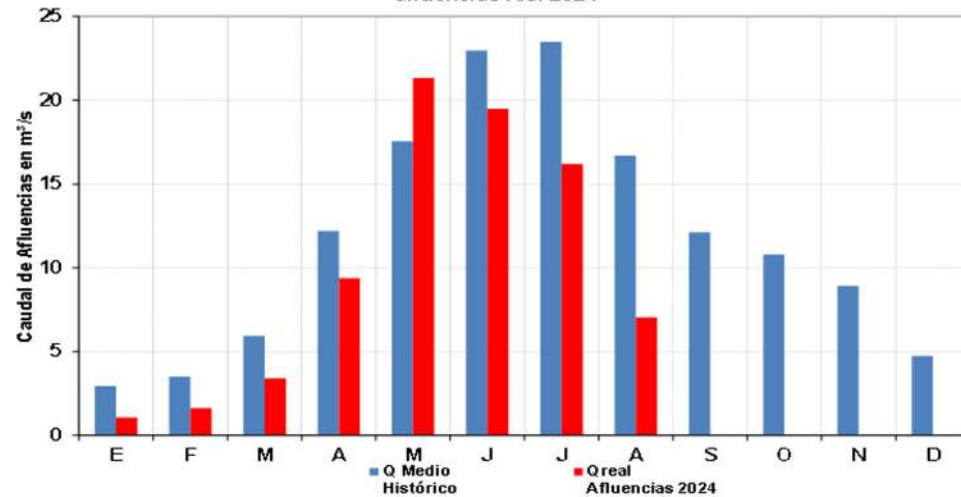
INFOGRAFÍA DIARIA ESTADO DE EMBALSES DEL SISTEMA CHINGAZA

Fecha de Actualización 2024 08 29

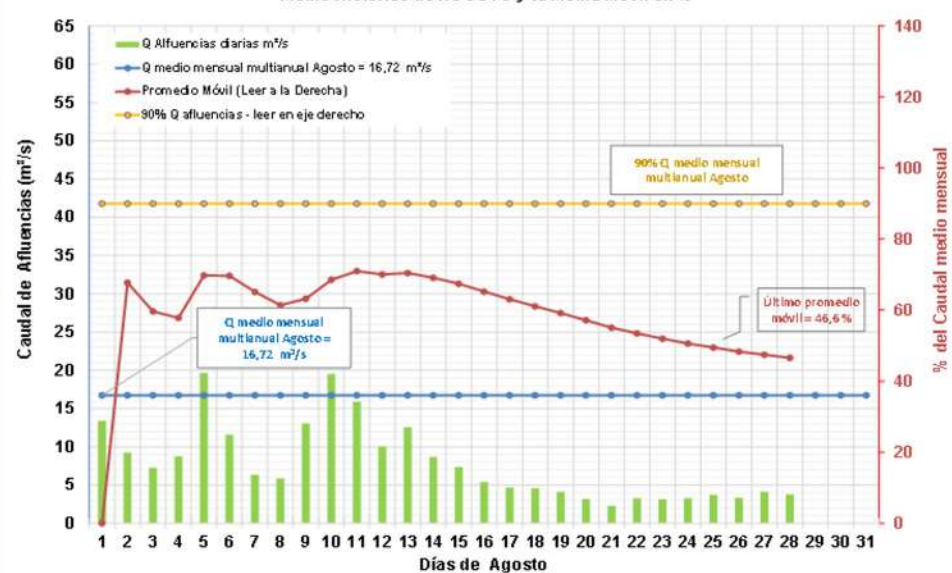
Gerencia de Tecnología – Dirección Ingeniería Especializada – Hidrología Aplicada

Condiciones de Operación Sistema de Abastecimiento
Q. Wiesner: 8.0 m³/s hasta Nov 21 de 2024, y 10.4 m³/s hasta 31-03-2025
Q. Tibitoc: 8.1 m³/s hasta Nov 21 de 2024 y 7.0 m³/s hasta 31-03-2025
Q. Dorado: 0.5 m³/s
Racionamiento: 1 m³/s

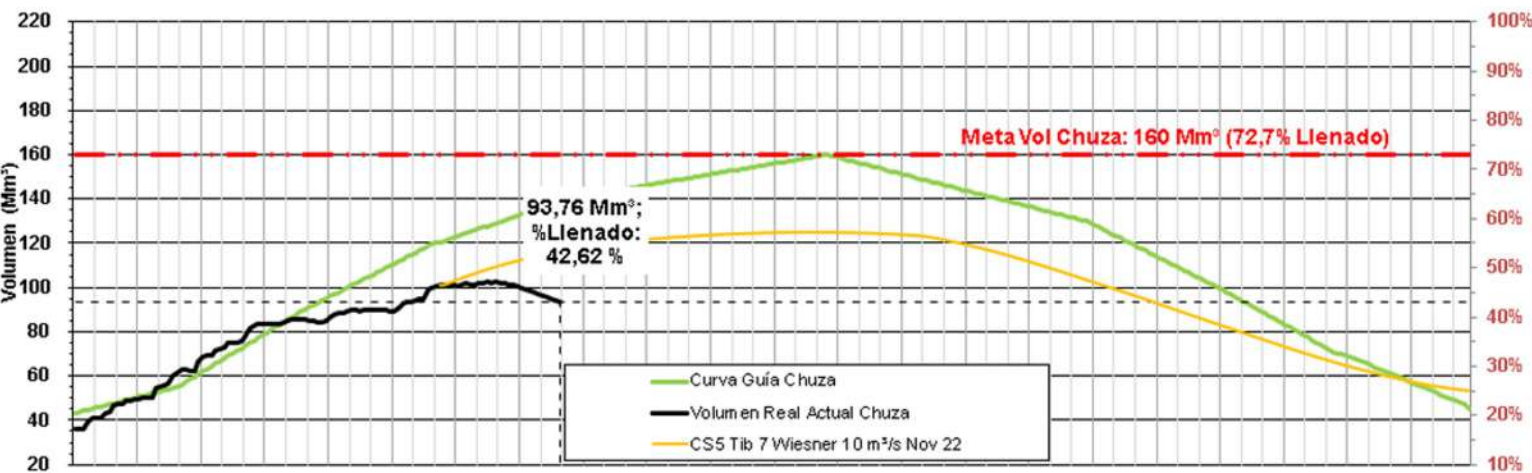
Caudal de Afluencias Medios Multianuales históricos vs. Caudal de afluencias real 2024



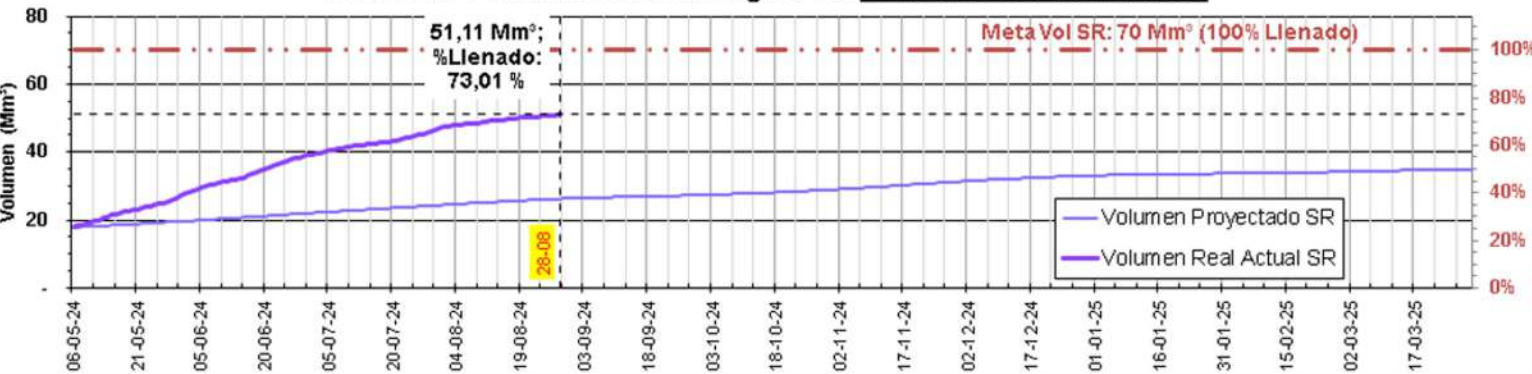
EMBALSE DE CHUZA - Comportamiento del Caudal de Afluencias con respecto al Caudal Medio Histórico de AGOSTO y la Media Móvil en %

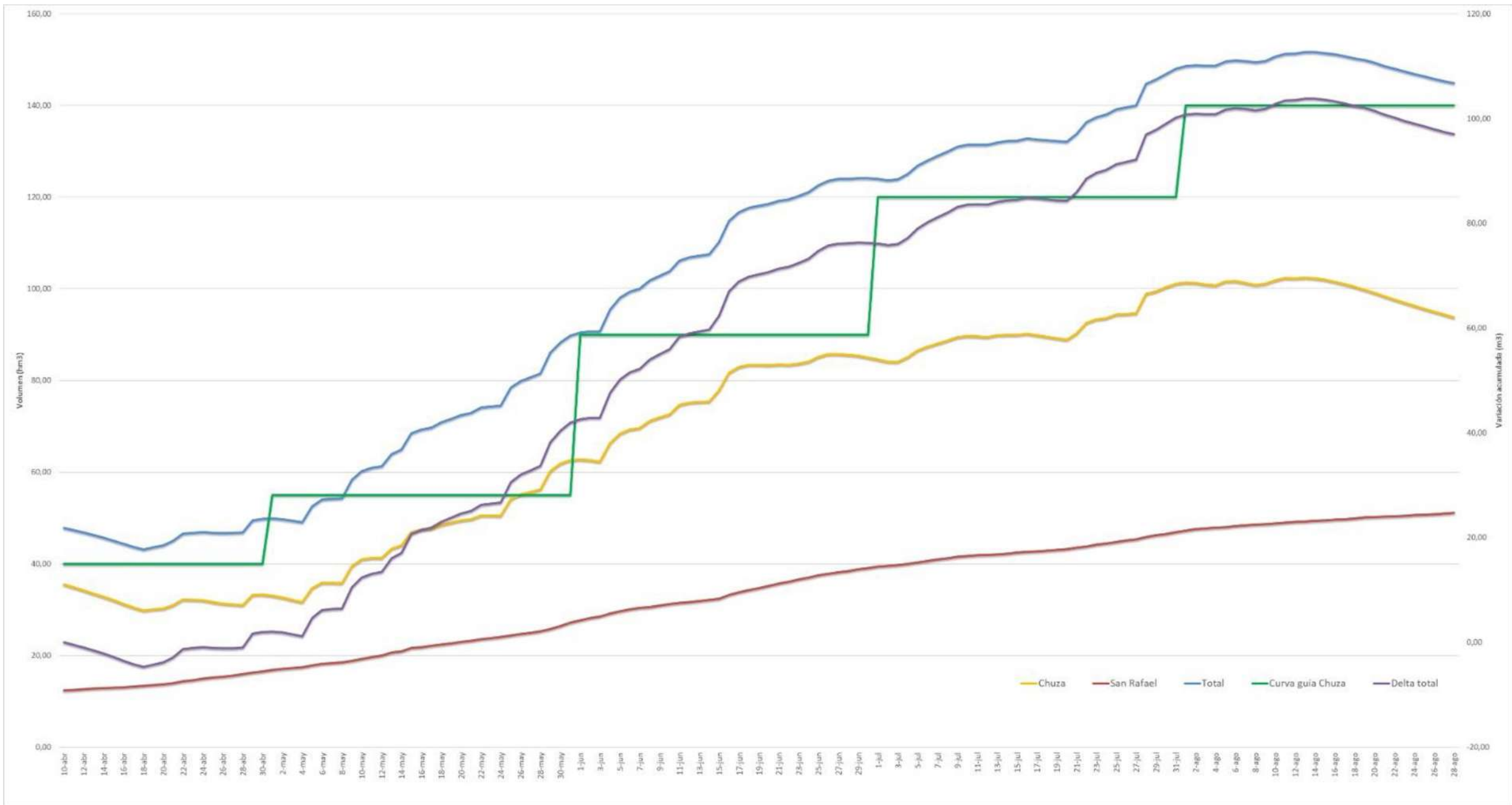


29/08/2024 EAAB-ESP. Simulación Hidrológica del Embalse de Chuza



EAAB-ESP. Simulación Hidrológica del Embalse de San Rafael







Gracias

#SomosAgua para la vida



Fuente: Alcaldía Mayor de Bogotá

Segunda Temporada de Menos Lluvias

Plan Distrital de preparación, respuesta y recuperación

2024

7 ■ Seguimiento del Plan de Acción de Menos Lluvias segundo semestre 2024

SEGUIMIENTO DE LOS REPORTES DEL PLAN DE TEMPORADA DE MENOS LLUVIAS 10 SEMANAS - DEL 19/08/2024 AL 25/08/2024

ENTIDAD	MECIDAS DE INTERVENCIÓN A REPORTAR	SEMANAS REPORTADAS / ACTIVIDADES REPORTADAS	SEMANAS PENDIENTES / ACTIVIDADES PENDIENTES A REPORTAR	PLANES DE RESPUESTA ENTREGADOS		
	Definidas			Anexos 2 al 5	Documento "Plan de Respuesta Institucional"	
UNIDAD ADMINISTRATIVA ESPECIAL CUERPO OFICIAL DE BOMBEROS - UAECOD	6	Semanas 10 / 4 Act.	Semanas 6 / 2 Act.	SI	PARCIAL	Pendiente Actualizar: 1er Semestre
INSTITUTO DISTRITAL DE GESTIÓN DEL RIESGO Y CAMBIO CLIMÁTICO - IDIGER	5	Semanas 10 / 1 Act.	Semanas 10 / 4 Act.	SI	PARCIAL	Pendiente Actualizar: 1er Semestre
EMPRESA DE ACUEDUCTO Y ALCANTARILLADO DE BOGOTÁ - EAAB	1	Semanas 0 / 0 Act.	Semanas 10 / 1 Act.	PARCIAL	PARCIAL	Pendiente Actualizar: 1er Semestre
CORPORACIÓN AUTÓNOMA REGIONAL - CAR	4	Semanas 0 / 0 Act.	Semanas 10 / 4 Act.	NO	NO	
SECRETARÍA DISTRITAL DE AMBIENTE (SDA)	6	Semanas 10 / 6 Act.	Semanas 0 / 0 Act.	SI	PARCIAL	Pendiente Actualizar: 1er Semestre
JARDIN BOTANICO DE BOGOTA - JBB	2	Semanas 0 / 0 Act.	Semanas 10 / 2 Act.	SI	NO	
UNIDAD ADMINISTRATIVA ESPECIAL DE SERVICIOS PÚBLICOS - UAESP	1	Semanas 0 / 0 Act.	Semanas 10 / 1 Act.	NO	NO	
UNIDAD ADMINISTRATIVA ESPECIAL DE REHABILITACIÓN Y MANTENIMIENTO VIAL				SI	PARCIAL	Pendiente Actualizar: 1er Semestre
SECRETARÍA DISTRITAL DE GOBIERNO - SDG, ALCALDÍAS LOCALES	2	Semanas 7 / 2 Act.	Semanas 4 / 2 Act.	SI	PARCIAL	Pendiente Actualizar: 1er Semestre
SECRETARÍA DISTRITAL DE MOVILIDAD - SDM	1	Semanas 9 / 1 Act.	Semanas 1 / 1 Act.	SI	PARCIAL	Pendiente Actualizar: 1er Semestre
TRANSMILENIO - TM	1	Semanas 10 / 1 Act.	Semanas 0 / 0 Act.	SI	PARCIAL	Pendiente Actualizar: 1er Semestre
SECRETARÍA DISTRITAL DE INTEGRACIÓN SOCIAL - SDIS	2	Semanas 0 / 0 Act.	Semanas 10 / 2 Act.	SI	PARCIAL	Pendiente Actualizar: 1er Semestre
SECRETARÍA DISTRITAL DE SALUD - SDS	1	Semanas 10 / 1 Act.	Semanas 0 / 0 Act.	SI	NO	
CUERPO OFICIAL DE BOMBEROS VOLUNTARIOS BOGOTÁ - CBVB	1	Semanas 0 / 0 Act.	Semanas 10 / 1 Act.	PARCIAL	NO	
SDSJC (C4)	1	Semanas 0 / 0 Act.	Semanas 10 / 1 Act.	NO	NO	
SECRETARÍA DISTRITAL DE DESARROLLO ECONÓMICO - SDDE				NO	NO	
SECRETARÍA DISTRITAL DEL HABITAT - SDHT	-	-	-	SI	PARCIAL	Pendiente Actualizar: 1er Semestre
INSTITUTO DISTRITAL DE PROTECCIÓN Y BIENESTAR ANIMAL - IDPYDA	1	Semanas 0 / 0 Act.	Semanas 10 / 1 Act.	NO	PARCIAL	Pendiente Actualizar: 1er Semestre
INSTITUTO DISTRITAL DE RECREACIÓN Y DEPORTE - IDRDI	1	Semanas 0 / 0 Act.	Semanas 10 / 1 Act.	SI	PARCIAL	Pendiente Actualizar: 1er Semestre
INSTITUTO DE DESARROLLO URBANO - IDU	-	-	-	SI	NO	
ENEL	-	-	-	NO	PARCIAL	Pendiente Actualizar: 1er Semestre
VANTI	-	-	-	SI	PARCIAL	Pendiente Actualizar: 1er Semestre
EJERCITO / BIADE	-	-	-	SI	NO	
PONALSAR				SI	PARCIAL	Pendiente Actualizar: 1er Semestre
CRUZ ROJA COLOMBIANA - CRC	-	-	-	PARCIAL	PARCIAL	Pendiente Actualizar: 1er Semestre
DEFENSA CIVIL COLOMBIANA - DCC	-	-	-	NO	NO	

Revisión del Plan a las 18:00 horas del día 29/08/2024

NOTAS:

- Actualizar el reporte **semanal** de las entidades.
- Completar el responsable del reporte para cada semana
- Completar los anexos 2 – 3 - 4 y 5.
- Cargar los Planes de Respuesta en el siguiente link:

https://drive.google.com/drive/folders/109547MQBL31vQiYMnqvBL11gUy4dpl0D?usp=drive_link

Seguimiento del Plan



INCENDIOS FORESTALES



DESABASTECIMIENTO AGUA POTABLE Y SUMINISTRO DE ENERGÍA



AFECTACIÓN DE CULTIVOS POR HELADAS



AFECTACIÓN POR DESABASTECIMIENTO DE ALIMENTOS



Armonización
entre las
Instancias de
Coordinación

ENTIDADES DE APOYO TRANSVESAL



GESTIÓN PROSPECTIVA Y CORRECTIVA DEL ARBOLADO



OTRAS ACCIONES SEGÚN EDRE



REPORTE PLAN DE ACCIÓN SEGUNDA TEMPORADA DE MENOS LLUVIAS 2024

Secretaría Distrital de Ambiente
Bogotá D.C., Colombia.
Agosto 30 de 2024



SECRETARÍA DE
AMBIENTE



MEDIDA DE INTERVENCIÓN: “Ofertar un curso virtual básico de “Gestión del Riesgo por Incendio Forestal en Bogotá D.C.”



Semana	Cantidad ejecutada	% Cumplimiento	Observaciones
6 (22 al 28 de julio)	0	100%	La SDA cumplió con la medida de intervención en la semana 5. (El curso inició el 6 de junio y terminó el 17 de julio).
7 (29 de julio al 4 de agosto)			
8 (5 al 11 de agosto)			
9 (12 al 18 de agosto)			
10 (19 al 25 de agosto)			

Curso virtual sobre Gestión del Riesgo por
Incendio Forestal

Inscripciones: 20 al 31 de mayo de 2024 | Ciclo académico: 6 de junio al 17 de julio de 2024 | Intensidad: 30 horas

Conoce las bases para evitar o disminuir la ocurrencia de estos eventos y sus efectos

SECRETARÍA DE AMBIENTE | BOGOTÁ



SECRETARÍA DE
AMBIENTE





MEDIDA DE INTERVENCIÓN: “Evaluar la complejidad de los incendios forestales que ocurran en el área urbana de Bogotá, previa entrega de información por la UAECOB sobre tales eventos.”



Semana	Cantidad ejecutada	% Cumplimiento	Observaciones
6 (22 al 28 de julio)	0	100%	La SDA no realizó evaluaciones de complejidad de incendios forestales, debido a que no se presentaron dichos eventos en el periodo de reporte.
7 (29 de julio al 4 de agosto)			
8 (5 al 11 de agosto)			
9 (12 al 18 de agosto)			
10 (19 al 25 de agosto)			

MEDIDA DE INTERVENCIÓN: “Brindar el apoyo técnico cuando se active a la SDA para participar en PMUs, por emergencias en las que la entidad actúa como responsable de ejecución.”



Semana	Cantidad ejecutada	% Cumplimiento	Observaciones
6 (22 al 28 de julio)	0	100%	La SDA no fue activada para acudir a PMU por emergencias en las que la entidad actúa como responsable de ejecución.
7 (29 de julio al 4 de agosto)			
8 (5 al 11 de agosto)			
9 (12 al 18 de agosto)			
10 (19 al 25 de agosto)			

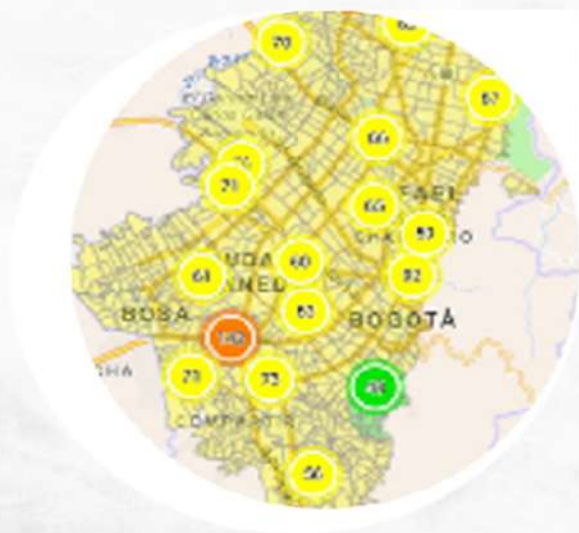


SECRETARÍA DE
AMBIENTE





MEDIDA DE INTERVENCIÓN: “Estimar el impacto en la calidad del aire producto de las emisiones de incendios forestales en la ciudad”.



Semana	Cantidad ejecutada	% Cumplimiento	Observaciones
6 (22 al 28 de julio)	0	100 %	No fue necesario estimar el impacto en la calidad del aire, por cuanto no se reportaron a la entidad incendios forestales que pudieran afectar dicha calidad.
7 (29 de julio al 4 de agosto)			
8 (5 al 11 de agosto)			
9 (12 al 18 de agosto)			
10 (19 al 25 de agosto)			




SECRETARÍA DE
AMBIENTE





MEDIDA DE INTERVENCIÓN: “Responder las emergencias por animales silvestres afectados por incendios forestales en los casos en los que se active a la SDA.”

Semana	Cantidad ejecutada	% Cumplimiento	Observaciones
6 (22 al 28 de julio)	0	100 %	No se informó acerca de animales silvestres que requirieran ser rescatados por afectaciones de incendios forestales.
7 (29 de julio al 4 de agosto)			
8 (5 al 11 de agosto)			
9 (12 al 18 de agosto)			
10 (19 al 25 de agosto)			



SECRETARÍA DE
AMBIENTE





MEDIDA DE INTERVENCIÓN: “Responder emergencias por árboles caídos y en riesgo de caída en los casos en los que se active a la SDA.”

Semana	Cantidad ejecutada	% Cumplimiento	Observaciones
6 (22 al 28 de julio)	53	100 %	Se activaron y respondieron 313 emergencias por arbolado: - 83 por árboles caídos - 230 por árboles en riesgo de caída
7 (29 de julio al 4 de agosto)	97	100 %	
8 (5 al 11 de agosto)	44	100 %	
9 (12 al 18 de agosto)	76	100 %	
10 (19 al 25 de agosto)	43	100 %	



SECRETARÍA DE
AMBIENTE



¡Gracias!



SECRETARÍA DE
AMBIENTE



MANEJO DEL RIESGO PARA EL ARBOLADO URBANO

- Atención de Emergencias Jardín Botánico



- Reporte Talas y Manejo Integral de Plagas y enfermedades (MIPE)



REPORTE TALAS JBB

Año

2024

2024



Descargar Datos



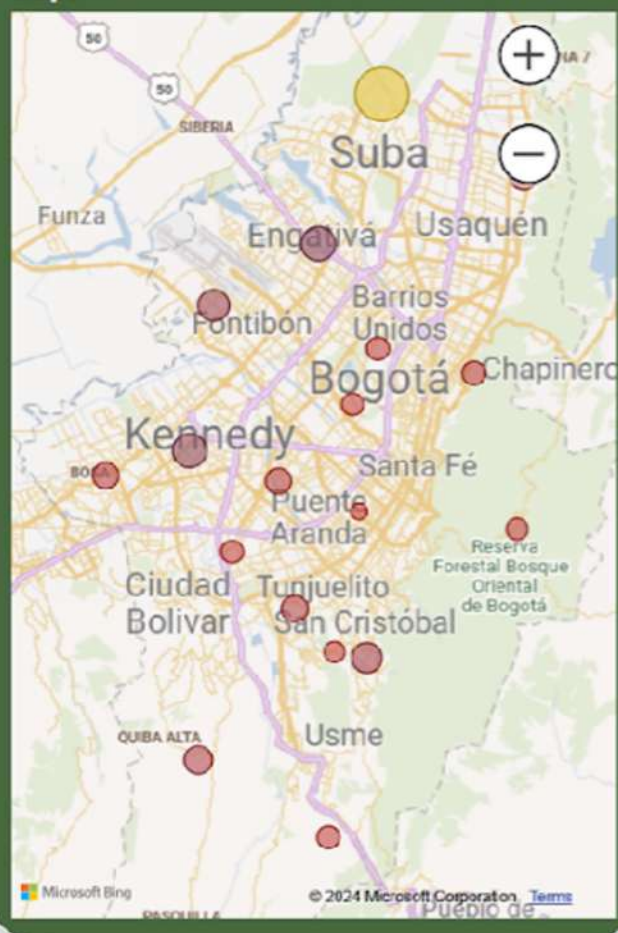
SIGAU REPORTE TALAS

SECRETARÍA DE SALUD PÚBLICA
LA CIUDAD DEL MEDICAMENTO

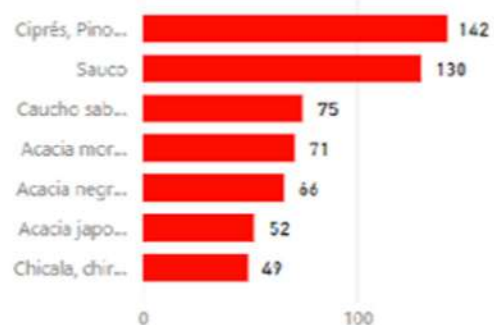
02 agosto, 2024 04:33:56 PM

Fecha Última Actualización

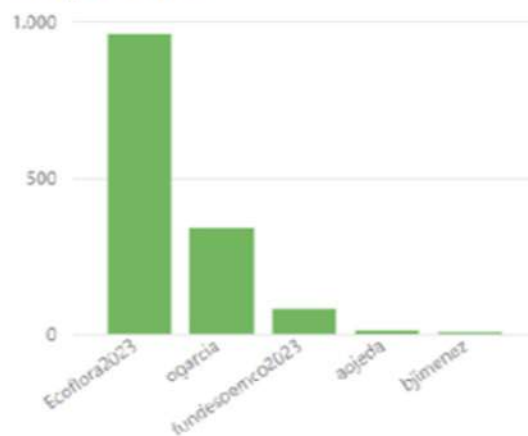
Mapa



Total por Especie



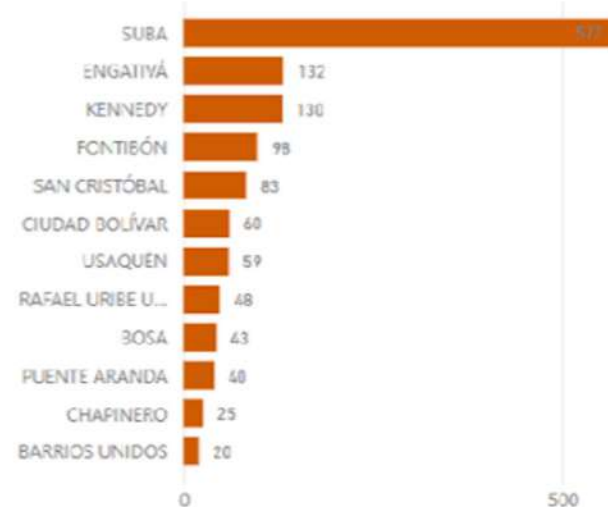
Total por Usuario



Total por Actividades mensuales

Año	Mes	Total
2024	Ene	571
2024	Feb	165
2024	Mar	52
2024	Abr	44
2024	May	509
2024	Jul	51
Total		1392


Total por LOCALIDAD



REPORTE MANEJO INTEGRAL DE PLAGAS Y



Año



[Descargar Datos](#)

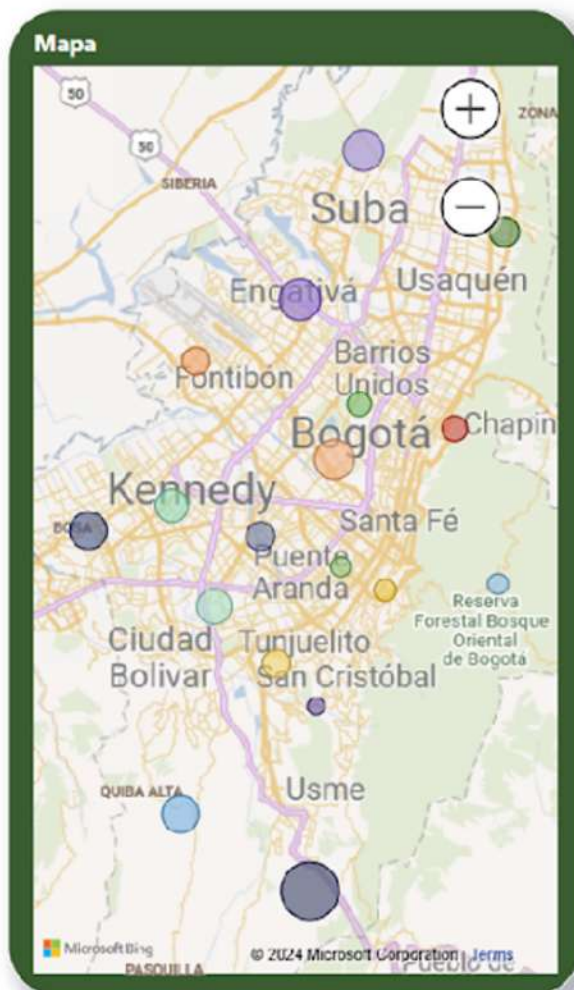


SIGAU REPORTE MIPE

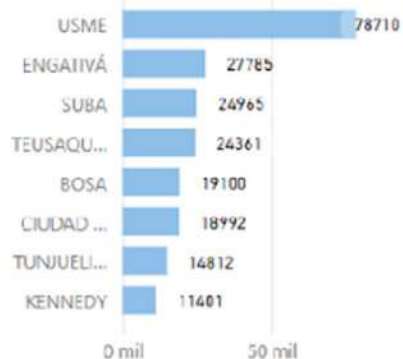
SECTOR DE INFORMACIÓN PARA LA GESTIÓN DEL ABOGADO USM

02 agosto, 2024 04:33:56 PM

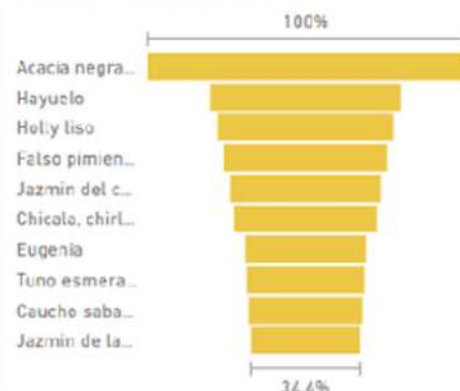
Fecha Última Actualización



Total Por Localidad



Total por Especie (Top 10)



Total por Actividad por funcionalidad y...



Total Por Fecha Actividad

año	Ene	Feb	Mar	Abr	May	Jun	Jul	Total
2024	5774	29911	74224	42631	27541	63286	8764	252131
amarquez	3697	13770	11235	50	1805	346	212	31115
cmora		1685	24224	20594	12978	38340		97840
Ecoflora2023	462	687	1770					2919
fundesoemco2023	732	652	592	122	172	303	167	2740
lbaldion	883	2330	10099	5211	176	312	3723	22734
ccantor	10315	12198	8105	7829	9440	4662		52549
cguarda	2	3	9	28				42
welasquez		470	14093	8540	4553	14536		42192
Total	5774	29911	74224	42631	27541	63286	8764	252131



BOGOTÁ

INDIVIDUOS ARBÓREOS COMUNICADOS BAJO ACTAS DE ATENCIÓN DE EMERGENCIAS JARDÍN BOTÁNICO 2024

N° DE ÁRBOLES COMUNICADOS AL JBB	N° DE ÁRBOLES EJECUTADOS POR EL JBB	N° DE ÁRBOLES DEVUELTOS POR INCONSISTENCIA	N° DE ÁRBOLES EN VERIFICACIÓN Y PROGRAMACIÓN
1928	984	68	876



No. Árboles Volcados



272

REPORTE ATENCIÓN DE EMERGENCIAS JBB - SEGUIMIENTO SECTORIAL SDGR-CC FN NIÑA

SEMANA	N° DE ÁRBOLES COMUNICADOS AL JBB	N° DE ÁRBOLES EJECUTADOS POR EL JBB RELACIONADOS EN SEMANA (PRIORITARIOS)	N° DE ÁRBOLES PROGRAMADOS	N° DE ÁRBOLES EJECUTADOS POR EL JBB EN EL PERIODO DE LA SEMANA
Semana 1 02/05/2024 al 05/05/2024	14	10	4	32
Semana 2 06/05/2024 al 12/05/2024	44	17	27	71
Semana 3 13/05/2024 al 19/05/2024	69	25	44	44
Semana 4 20/05/2024 al 26/05/2024	45	18	27	76
Semana 5 27/05/2024 al 02/06/2024	78	50	28	22
Semana 6 03/06/2024 al 09/06/2024	37	17	20	73
Semana 7 10/06/2024 al 16/06/2024	69	23	46	14
Semana 8 17/06/2024 al 23/06/2024	64	7	57	55
Semana 9 24/06/2024 al 30/06/2024	31	1	30	26
Semana 10 01/07/2024 al 07/07/2024	38	1	37	43

No. Árboles Volcados



272

REPORTE ATENCIÓN DE EMERGENCIAS JBB - SEGUIMIENTO SECTORIAL SDGR-CC FN NIÑA

SEMANA	Nº DE ÁRBOLES COMUNICADOS AL JBB	Nº DE ÁRBOLES EJECUTADOS POR EL JBB RELACIONADOS EN SEMANA (PRIORITARIOS)	Nº DE ÁRBOLES PROGRAMADOS	Nº DE ÁRBOLES EJECUTADOS POR EL JBB EN EL PERIODO DE LA SEMANA
Semana 11 08/07/2024 al 14/07/2024	71	5	65	25
Semana 12 15/07/2024 al 21/07/2024	48	11	37	30
Semana 13 22/07/2024 al 28/07/2024	144	3	141	38
Semana 14 29/07/2024 al 04/08/2024	107	0	107	15
Semana 15 05/08/2024 al 11/08/2024	143	0	143	14
Semana 16 12/08/2024 al 18/08/2024	52	0	52	33
Semana 17 19/08/2024 al 25/08/2024	16	0	16	24
TOTAL	1070	188	881	635

No. Árboles Volcados



272

GRACIAS



ALCALDIA MAYOR
DE BOGOTÁ D.C.





SEGUIMIENTO

PLAN DE ACCIÓN MENOS LLUVIAS II SEMESTRE 2024

GERENCIA EN VÍA
MOVILIDAD Y GESTIÓN



SECRETARÍA DE
MOVILIDAD



SEGUIMIENTO PLAN DE ACCIÓN MENOS LLUVIAS II SEMESTRE 2024



Grupo Operativo de
Gerencia En Via
GOGEV

Grupo **GOGEV** realiza actividades de apoyo en la gestión del tránsito en las diferentes puntos y principales corredores de la ciudad con personal motorizado, en bicicleta y a pie.



AGENTES
CIVILES DE
TRÁNSITO

Grupo de uniformados investidos de autoridad como Agentes de Tránsito y Transporte quienes velan por el orden del flujo vehicular y peatonal en las vías públicas mediante funciones preventivas, de asistencia técnica, regulación y control de las normas de tránsito.



Centro de Gestión de Tránsito **CGT**

- Encargado del monitoreo del tránsito y la movilidad en Bogotá. A través de más de **130 cámaras** recolecta información relacionada con: velocidades, aforos vehiculares y de bicicletas y siniestralidad.
- Asigna personal y recursos disponibles para la atención de incidentes y gestiona las solicitudes de la ciudadanía en tiempo real.



SEGUIMIENTO PLAN DE ACCIÓN MENOS LLUVIAS II SEMESTRE 2024

Actualización 27 de Agosto de 2024

- Anexo 3. Recursos de Personal
- Anexo 4. Recursos de Vehículos
- Anexo 5. Recursos de Herramientas

Plan de Contingencia y/o Respuesta, Temporada de Lluvias segundo semestre 2024.

INVENTARIO DE RECURSOS DISPONIBLES POR EMPRESA / ENTIDAD - IICA										
ENTIDAD	CLASIFICACIÓN DE EQUIPO / HERRAMIENTA / ACCESORIO	TIPO DE EQUIPO / HERRAMIENTA / ACCESORIO	CANTIDAD DISPONIBLE	DISPONIBILIDAD PARA CUMPLIMIENTO MISOCALIDAD (SI/NO)	DISPONIBILIDAD PARA ATENCIÓN DE EMERGENCIAS (SI/NO)	HORARIO DE DISPONIBILIDAD PARA EMERGENCIAS	UBICACIÓN	NECESIDAD ESPECÍFICA PARA FUNCIONAMIENTO	LOCALIDAD	BARRIO
INTE	MOTOBOMBA CEBADO & TRUSTRON	6"	2	SI	SI	24 HS	CENTRO DISTRITAL LOGÍSTICO Y DE RESERVA CALLE 57 No 24 C - 80	OPERADOR, TRANSPORTE, CASHONETA	MANATE	SANJOSE DE FONTIBÓN
	BOMBA SUVERSIBLE HORALUCA 4"	FUNDIDA CON UNIDAD DE PODER	2					OPERADOR, TRANSPORTE		
	ELECTROMOTORA ESTACIONARIA	6" A 440 V (TABLERO)	2					OPERADOR, TRANSPORTE, OLANHETA, GENERADOR		
	ELECTROMOTORA SUVERSIBLE	4" A 220 V	1					TRANSPORTE		
	CARRAS	4 x 4 COLDRAMARILLO	35					CAJON DE EMERGENCIAS		
	AYUDA HUMANITARIA	KIT DE LIMPIEZA KIT NOCHE	510 510							
INTE	NA	NA	NA	NA	NA	NA	NA	NA	NA	NA
SECRETARIA DISTRAL DE AMBIENTE	Equipo	Termino celular	5	SI	SI	8:00 a.m. a 2:00 p.m.	Con el personal asignado a la atención y respuesta a emergencias	Virgen	NA	NA
	Equipo	Equipo cámara portátil	1	SI	SI	8:00 a.m. a 2:00 p.m.	Dirección de Gestión Ambiental	Virgen	Chaquira	Chaquira
	Equipo	Generador	2	SI	SI	8:00 a.m. a 2:00 p.m.	Con el personal asignado a la respuesta a emergencias	Virgen	NA	NA
SECRETARIA DISTRAL DE MOVILIDAD	SEÑALIZACIÓN	SEÑALES VERTICALES	200	SI	SI	24 HS	CALLE 1 CALLE 36	TRAFICADO	Alameda	A cementos
	COMUNICACIONES	RADIOS TERRESTRES	110	SI	SI	24 HS	SEGUN UBICACIÓN GRUPO	CONOCIMIENTO CÓDIGOS	SEGUN UBICACIÓN MOVIL	SEGUN UBICACIÓN MOVIL
	COMUNICACIONES	RADIOS G07	4	SI	SI	24 HS	SEGUN UBICACIÓN GRUPO	CONOCIMIENTO CÓDIGOS	SEGUN UBICACIÓN MOVIL	SEGUN UBICACIÓN MOVIL
	COMUNICACIONES	CELULARES	2	SI	SI	24 HS	SEGUN UBICACIÓN GRUPO	PLAN CON DATOS	SEGUN UBICACIÓN MOVIL	SEGUN UBICACIÓN MOVIL
Instituto Distrital de Gestión Urbana y Atención Ciudadana	Equipo	Parabrisa	3	SI	SI		UBICACIÓN CORREDORES PRINCIPALES	TRAFICO DE VEHICULOS	Fuente Grande	Turandacuana
	Equipo	Parabrisa	15	SI	SI	8:00 a.m. a 2:00 p.m.	Alameda Local	310		Bosque
	Equipo	Ases Seguridad	8	SI	SI	24 Horas		310	Curiosidad	Bosque



Fuente SDM 2024

Subsecretaria de Gestión de la Movilidad
Dirección de Gestión de Tránsito y Control de Tránsito y Transporte
Secretaria Distrital de Movilidad

SEGUIMIENTO PLAN DE ACCIÓN MENOS LLUVIAS II SEMESTRE 2024

Semana 1 17/06/2024 al 23/06/2024

Los eventos atendidos fueron 60 :

- Espejo de agua: 6
- Alcantarilla destapada: 5
- Caída de árbol: 15
- Caída de Cables: 7
- Poste - Semáforo: 5
- Daño en pavimento: 15
- Escombros: 3
- Otro: 4



Semana 2 24/06/2024 al 30/06/2024

Los eventos atendidos fueron 55 :

- Espejo de agua: 6
- Alcantarilla destapada: 8
- Remoción en masa: 0
- Caída de árbol: 21
- Caída de Cables: 12
- Poste - Semáforo: 2
- Daño en pavimento: 5
- Escombros: 0
- Otro: 1



Semana 3 01/07/2024 al 07/07/2024

Los eventos atendidos fueron 45:

- Espejo de agua: 9
- Alcantarilla destapada: 10
- Remoción en masa: 0
- Caída de árbol: 18
- Caída de Cables: 3
- Poste - Semáforod: 2
- Daño en pavimento: 3
- Escombros: 0
- Otro: 0

SEGUIMIENTO PLAN DE ACCIÓN MENOS LLUVIAS II SEMESTRE 2024

Semana 4 08/07/2024 al 14/07/2024

Los eventos atendidos fueron 49 :

- Espejo de agua: 1
- Alcantarilla destapada: 9
- Remoción en masa: 0
- Caída de árbol: 13
- Caída de Cables: 9
- Poste - Semáforo: 7
- Daño en pavimento: 7
- Escombros: 2
- Otro: 1



Semana 5 15/07/2024 al 21/07/2024

Los eventos atendidos fueron 40 :

- Espejo de agua: 3
- Alcantarilla destapada: 5
- Remoción en masa: 0
- Caída de árbol: 15
- Caída de Cables: 8
- Poste - Semáforo: 5
- Daño en pavimento: 3
- Escombros: 0
- Otro: 1



Semana 6 22/07/2024 al 28/07/2024

Los eventos atendidos fueron 36:

- Espejo de agua: 1
- Alcantarilla destapada: 0
- Remoción en masa: 0
- Caída de árbol: 12
- Caída de Cables: 8
- Poste - Semáforo: 6
- Daño en pavimento: 9
- Escombros: 0
- Otro: 0

SEGUIMIENTO PLAN DE ACCIÓN MENOS LLUVIAS II SEMESTRE 2024

Semana 7 29/07/2024 al 04/08/2024

Los eventos atendidos fueron 60 :

- Inundación / espejo de agua: 1
- Alcantarilla destapada: 10
- Remoción en masa: 1
- Caída de árbol: 30
- Caída de Cables - Poste - Semáforo: 13
- Daño en pavimento: 3
- Escombros: 2



Semana 8 05/08/2024 al 11/08/2024

Los eventos atendidos fueron 35 :

- Inundación / espejo de agua: 0
- Alcantarilla destapada: 8
- Remoción en masa: 0
- Caída de árbol: 15
- Caída de Cables 0
- Poste - Semáforo: 10
- Daño en pavimento: 1
- Escombros - Arena: 1



Semana 9 12/08/2024 al 18/08/2024

Los eventos atendidos fueron 53:

- Espejo de agua: 1.
- Alcantarilla destapada: 4
- Remoción en masa: 0
- Caída de árbol: 39
- Caída de Cables - Poste - Semáforo: 8
- Daño en pavimento: 1
- Escombros - Arena etc: 0

GRACIAS

GERENCIA EN VÍA :
MOVILIDAD Y GESTIÓN



SECRETARÍA DE
MOVILIDAD

BOGOTÁ



Que llueva conciencia para que Bogotá no se inunde





Gran parte de los encharcamientos que se presentan en la ciudad obedecen a taponamientos por basuras y escombros que son arrojados a las calles o por las redes internas de alcantarillado de las viviendas. De ahí la importancia de que los ciudadanos hagan un uso adecuado de las redes de alcantarillado.

¿Qué hacemos

desde la Empresa de Acueducto y Alcantarillado de Bogotá?

VIGENCIA	CUERPOS DE AGUA (UN)	METROS LINEALES INTERVENIDOS	M3 RESIDUOS EXTRAIDOS CUERPOS DE AGUA	CORTE DE CÉSPED (m2)	SUMIDEROS (UN)	M3 RESIDUOS EXTRAIDOS SUMIDEROS	TOTAL M3
2024	196	397.666	53.914	2.116.905	59.134	2.492	66.991

ACTIVIDADES CORRECTIVAS (Agosto 17 2024 acumulado)
RECONSTRUCCIÓN DE SUMIDEROS 291 UNID

OTRAS ACTIVIDADES REALIZADAS

LIMPIEZA ESTACION GIBRALTAR	350 M3 DE MATERIAL EXTRAIDO
LIMPIEZA DESARENADOR SAN FRANCISCO	217 M3 DE MATERIAL EXTRAIDO
LIMPIEZA REJILLAS BOSA RECREO, CIUDAD VERDE, GIBRALTAR, BRITALIA, CASTILLA; LA ISLA, GRAN COLOMBIANO, CAZUCA Y TIMIZA	650 M3 DE MATERIAL EXTRAIDO
LIMITANTE EL SILENCIO	205 M3 DE MATERIAL EXTRAIDO

RESULTADOS HISTORICOS

VIGENCIA	CUERPOS DE AGUA (UN)	METROS LINEALES INTERVENIDOS	M3 RESIDUOS EXTRAIDOS CUERPOS DE AGUA	CORTE DE CÉSPED (m2)	SUMIDEROS (UN)	M3 RESIDUOS EXTRAIDOS SUMIDEROS	TOTAL M3
2018	199	554.532	135.192	2.327.561	39.156	2.160	137.352
2019	230	429.853	137.876	2.960.703	132.205	15.594	153.470
2020	271	386.694	123.451	2.689.009	57.177	11.179	134.630
2021	444	737.924	79.061	3.656.053	58.791	2.546	81.607
2022	305	500.415	70.745	3.897.234	50.289	2.837	93.068
2023	374	528.673	66.985	4.013.520	69.744	5.260	92.312



Toda la infraestructura que tenemos y estamos construyendo **no será suficiente** si no cambiamos nuestros hábitos y comportamientos en torno al agua

Proceso de recuperación, humedal La Vaca Sur

Necesitamos Que llueva conciencia



Gracias

#SomosAgua para la vida





PLAN DE CONTINGENCIAS

TEMPORADA DE LLUVIAS con incidencia del fenómeno del niño

U.A.E. Cuerpo Oficial Bomberos de Bogotá

2024



ALCALDÍA MAYOR
DE BOGOTÁ D.C.

U.A.E. CUERPO OFICIAL
BOMBEROS
BOGOTÁ D.C.



24.060

Servicios, y atención
DE EMERGENCIAS

*A CORTE 21 DE MAYO 2024

5156

IMER

7197

COMPLEMENTARIOS

11707

ADICIONALES

Prevenções, incidentes de emergencia en potencia, servicios fuera de D.C., especiales, refuerzos, continuación, activación y falsa alarma



U.A.E. CUERPO OFICIAL
BOMBEROS
BOGOTÁ D.C.

INDICADORES

ATENCIÓN DE LAS EMERGENCIAS



U.A.E. CUERPO OFICIAL
BOMBEROS
BOGOTÁ D.C.

192

129



Árbol
volcado

35



Árbol con
amenaza de
caída

28



Partes de
árbol con
amenaza de
caída

27 DE JULIO AL 29 DE AGOSTO 2024

INDICADORES

ATENCIÓN DE LAS EMERGENCIAS



U.A.E. CUERPO OFICIAL
BOMBEROS
BOGOTÁ D.C.



27 DE JULIO AL 29 DE AGOSTO 2024

INDICADORES

ATENCIÓN DE LAS EMERGENCIAS



U.A.E. CUERPO OFICIAL
BOMBEROS
BOGOTÁ D.C.

33

21



Quemas

12



Conatos de 0
hasta 5000
mt2

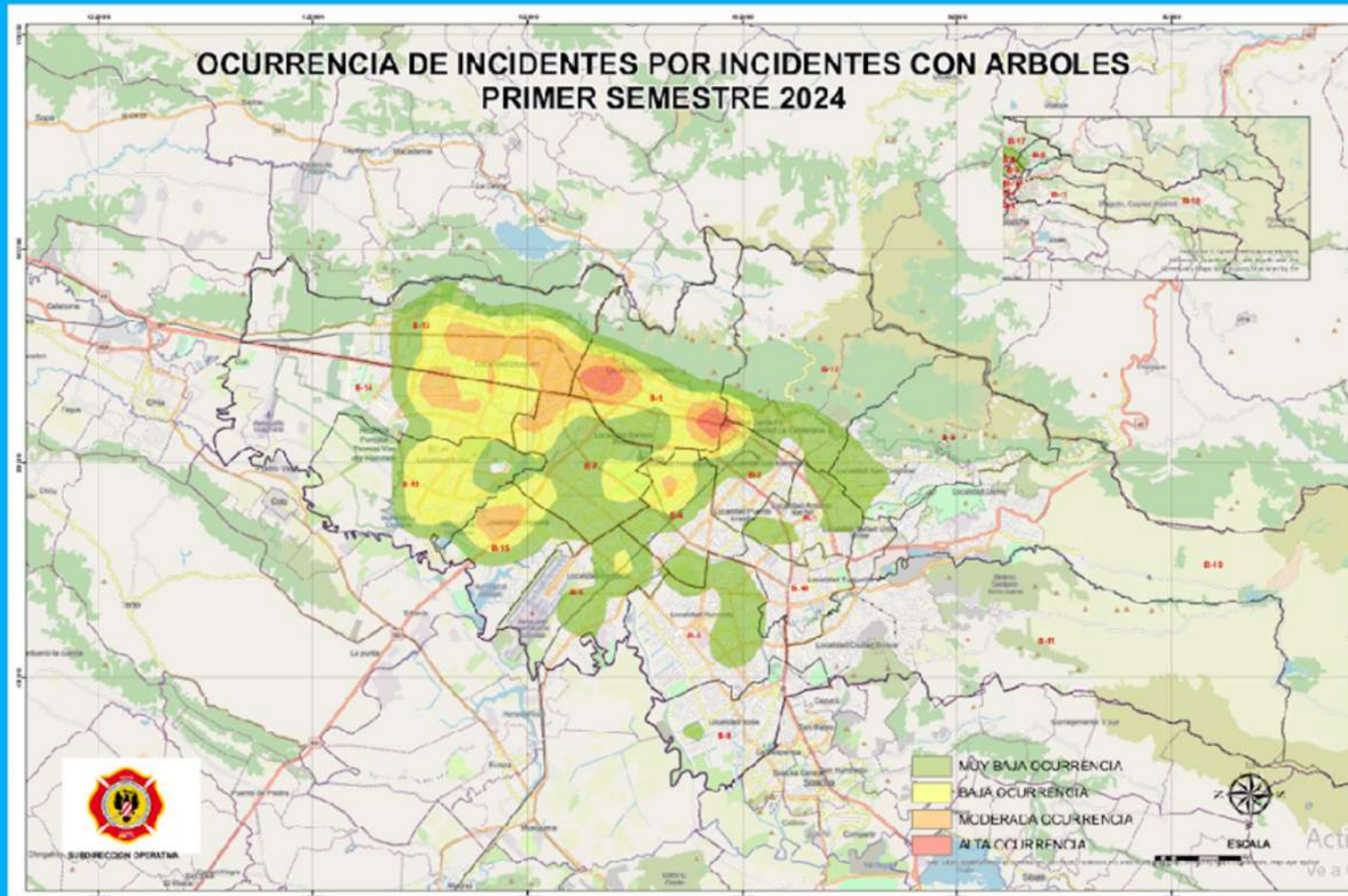
27 DE JULIO AL 29 DE AGOSTO 2024

INDICADORES



U.A.E. CUERPO OFICIAL
BOMBEROS
BOGOTÁ D.C.

ATENCIÓN DE LAS EMERGENCIAS INCIDENTES CON ÁRBOLES COMPARATIVO 2023-2024

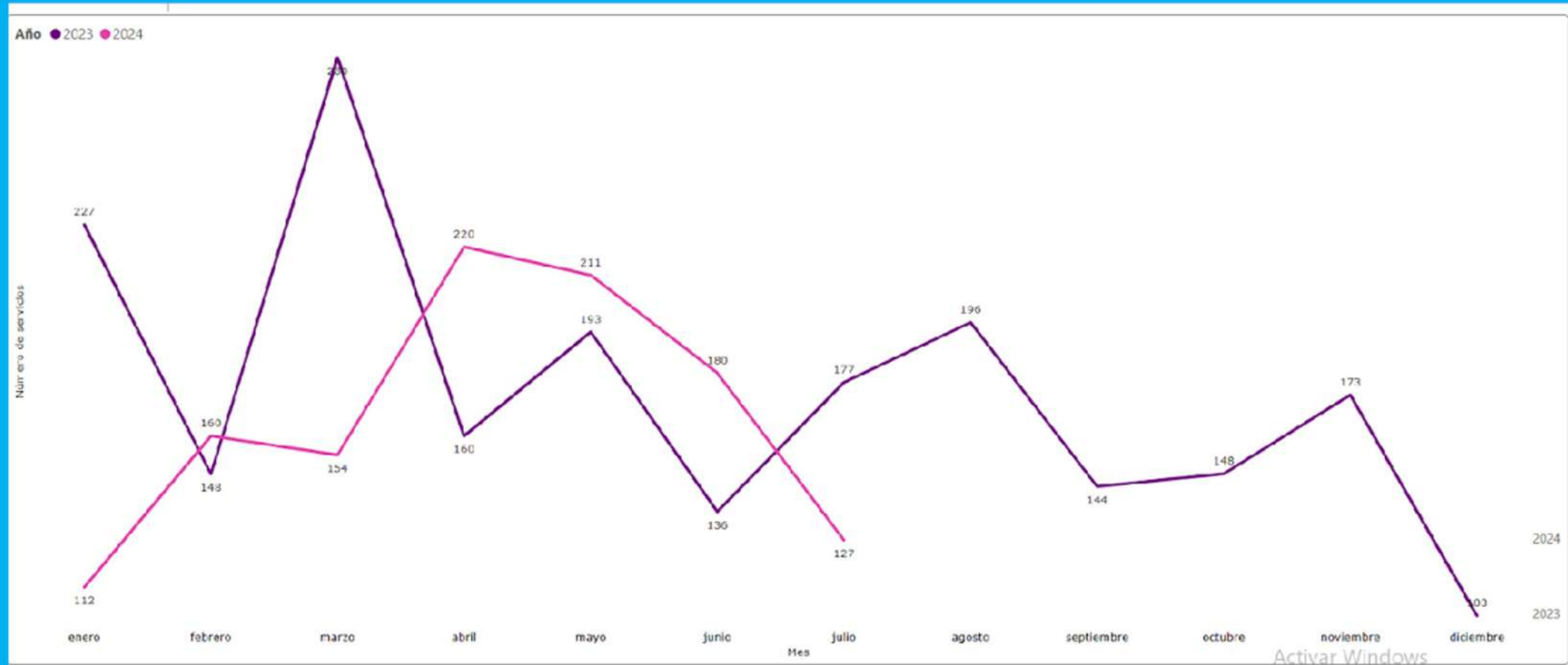


INDICADORES



U.A.E. CUERPO OFICIAL
BOMBEROS
BOGOTÁ D.C.

ATENCIÓN DE LAS EMERGENCIAS INCIDENTES CON ÁRBOLES COMPARATIVO 2023-2024



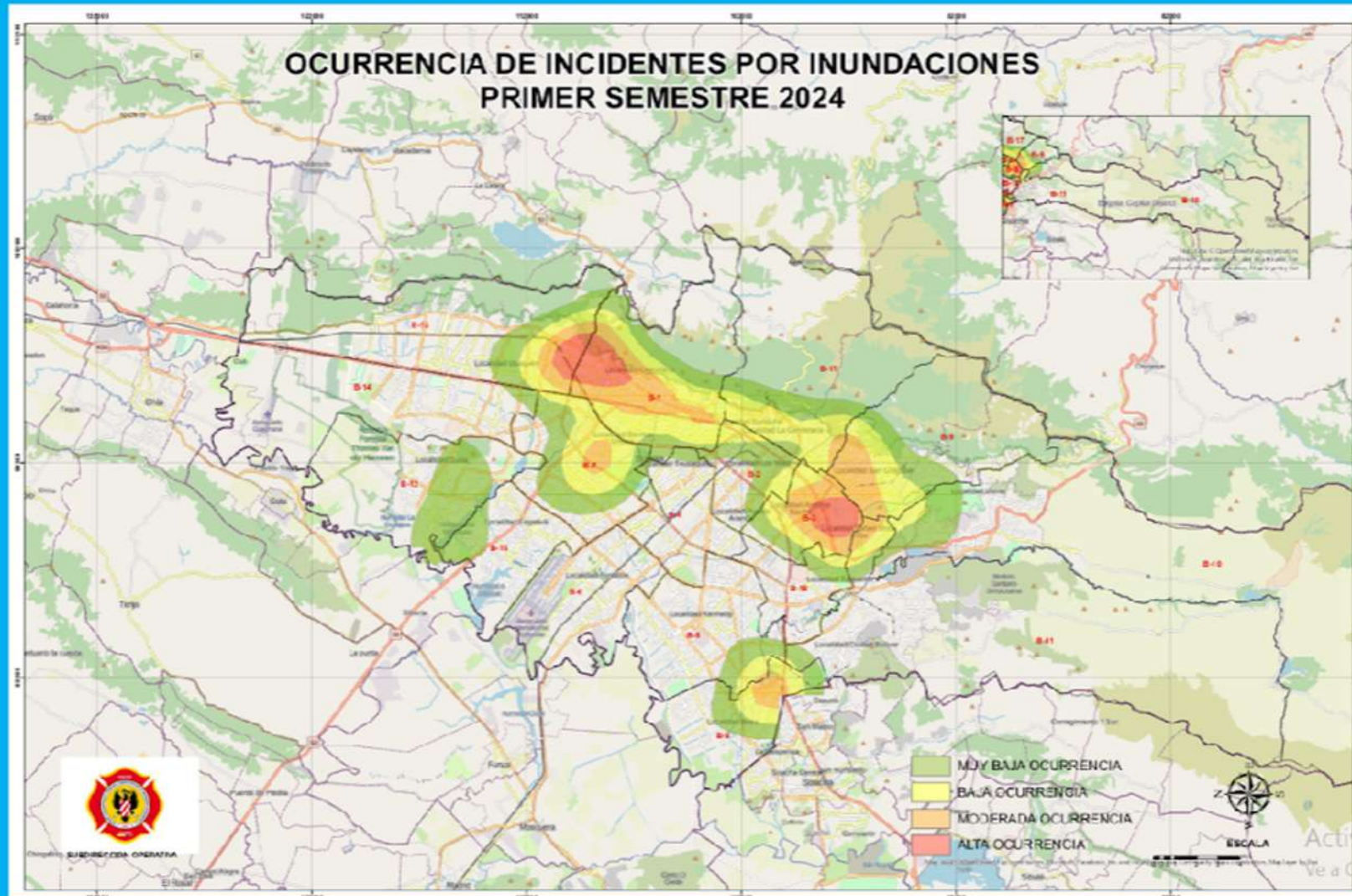
Activar Windows

INDICADORES



U.A.E. CUERPO OFICIAL
BOMBEROS
BOGOTÁ D.C.

ATENCIÓN DE LAS EMERGENCIAS INCIDENTES POR INUNDACIONES COMPARATIVO 2023-2024



INDICADORES



U.A.E. CUERPO OFICIAL
BOMBEROS
BOGOTÁ D.C.

ATENCIÓN DE LAS EMERGENCIAS INCIDENTES POR INUNDACIONES COMPARATIVO 2023-2024



INDICADORES



U.A.E. CUERPO OFICIAL
BOMBEROS
BOGOTÁ D.C.

ATENCIÓN DE LAS EMERGENCIAS INCIDENTES POR INUNDACIONES COMPARATIVO 2023-2024



SECRETARÍA DISTRITAL DE INTEGRACIÓN SOCIAL



ALCALDÍA MAYOR
DE BOGOTÁ D.C.

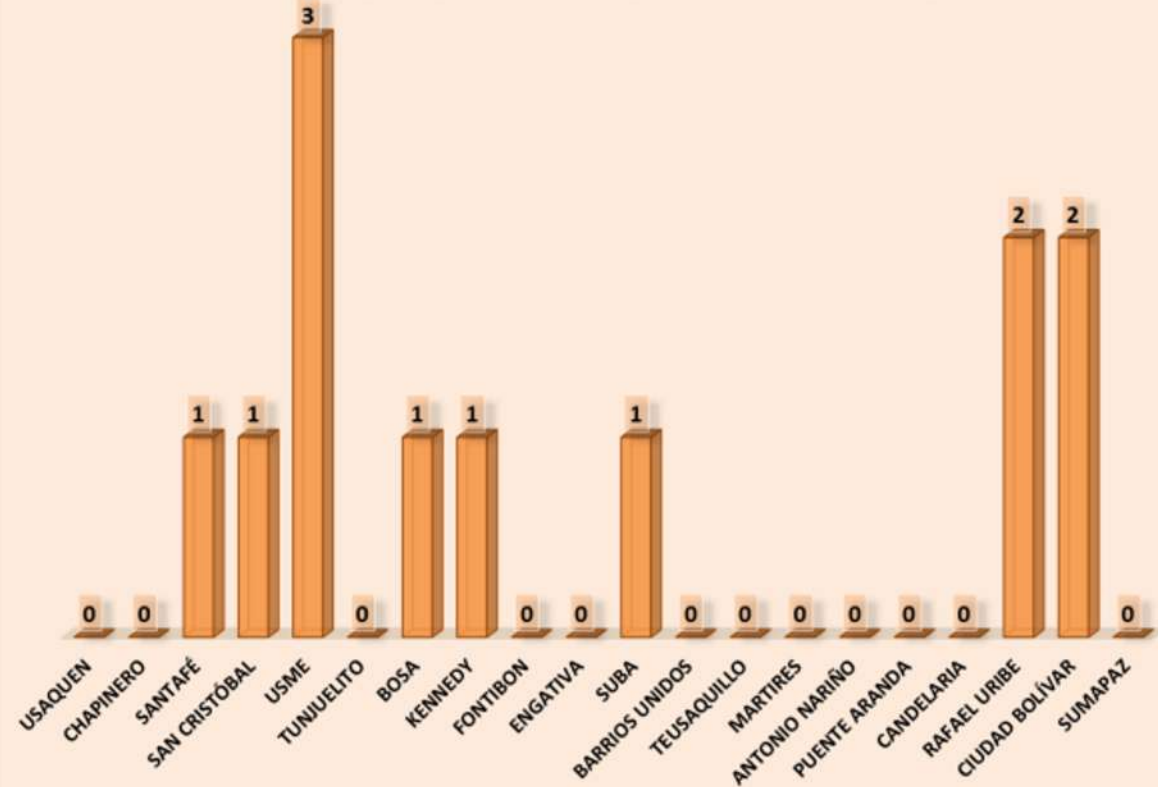


**Servicio Gestión del Riesgo.
Subdirección para la Identificación,
Caracterización e Integración.**

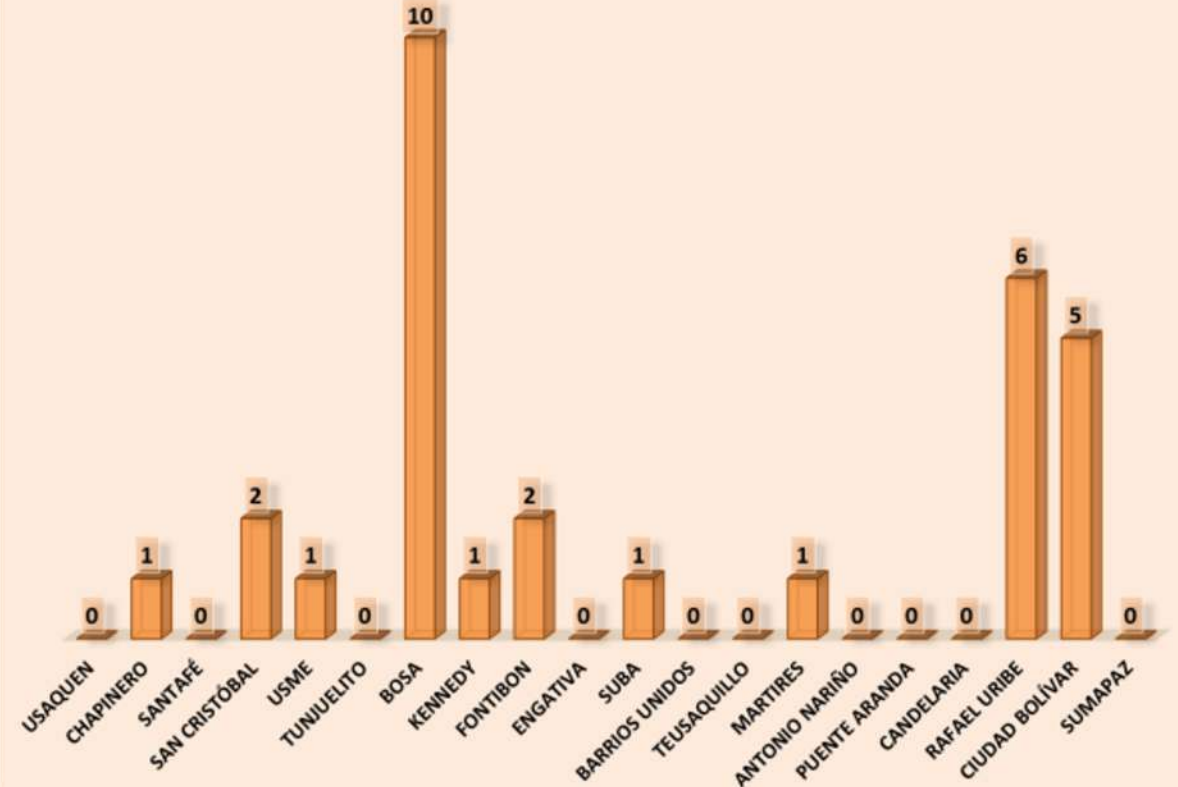
**Sesión VIII
Mesa de Manejo de Emergencias
Agosto 30 de 2024.**

EDRAN SOCIAL MAYO Y JUNIO 2024

HOGARES ATENDIDOS POR LOCALIDAD - MAYO: 12

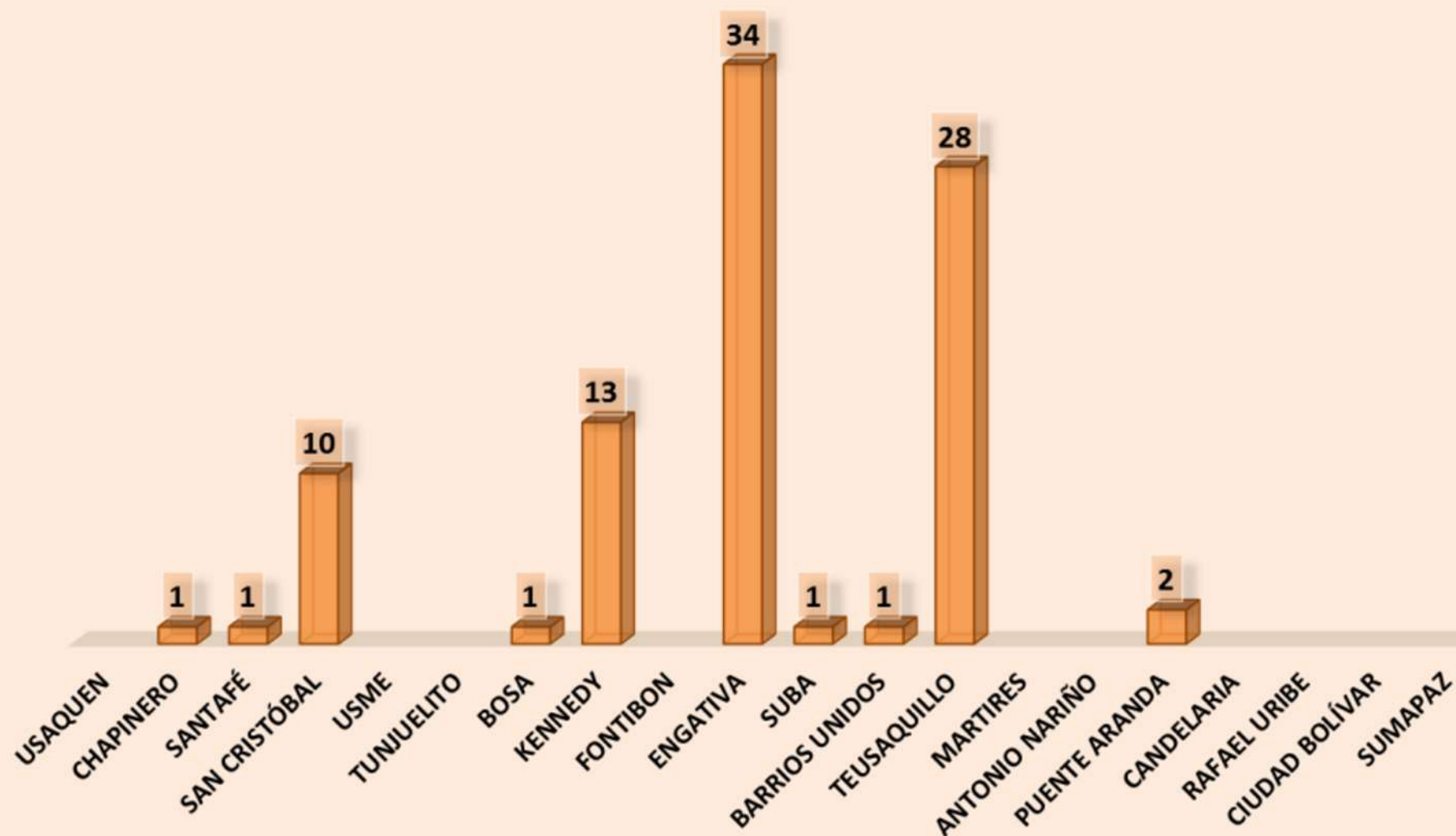


HOGARES ATENDIDOS POR LOCALIDAD - JUNIO: 30



EDRAN SOCIAL JULIO 2024

HOGARES ATENDIDOS POR LOCALIDAD - JULIO: 92



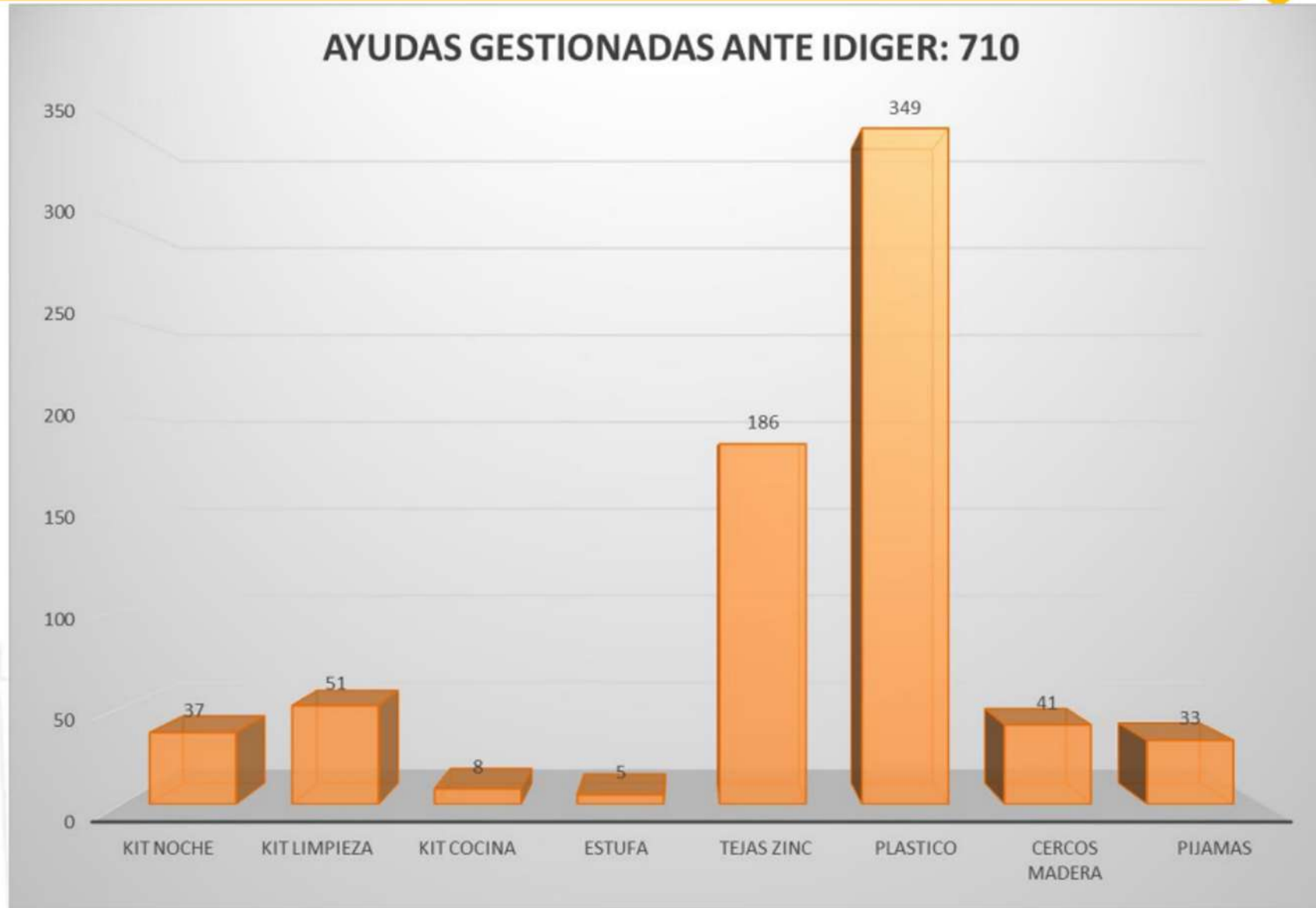
EDRAN SOCIAL JULIO 2024



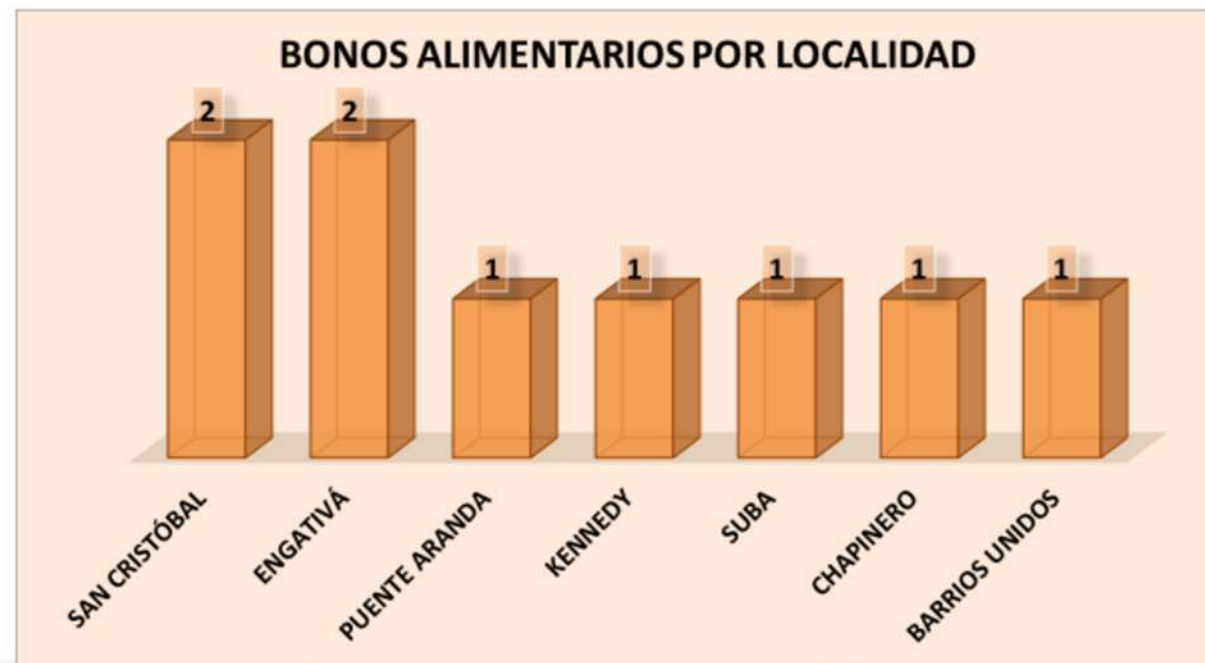
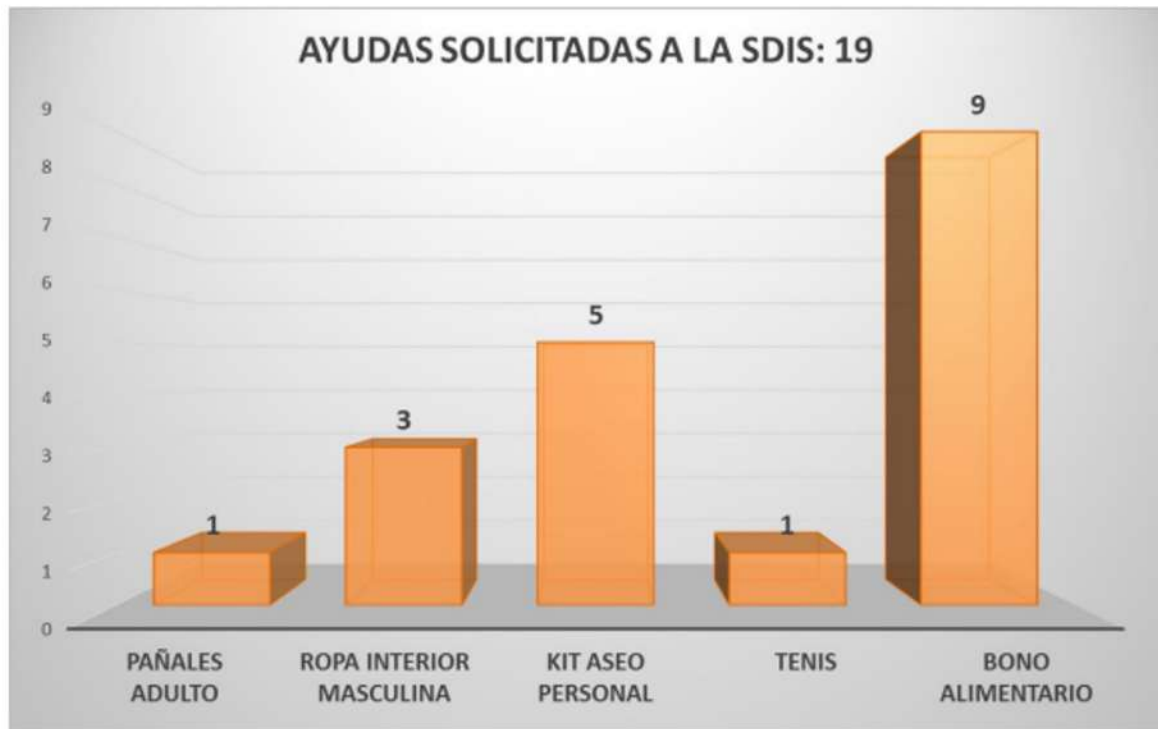
EDRAN SOCIAL JULIO 2024



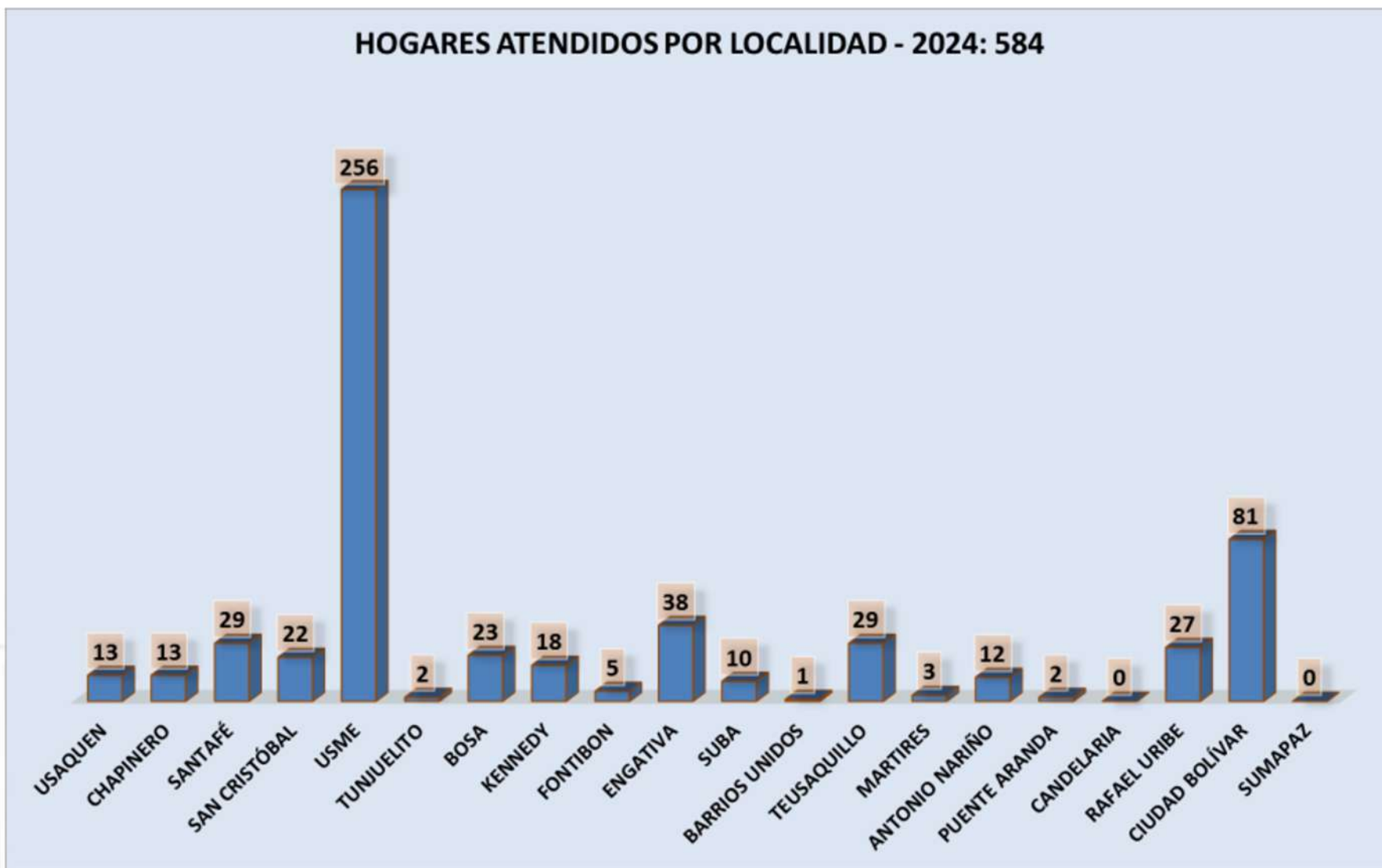
EDRAN SOCIAL JULIO 2024



EDRAN SOCIAL JULIO 2024



EDRAN SOCIAL ENERO A JULIO 2024

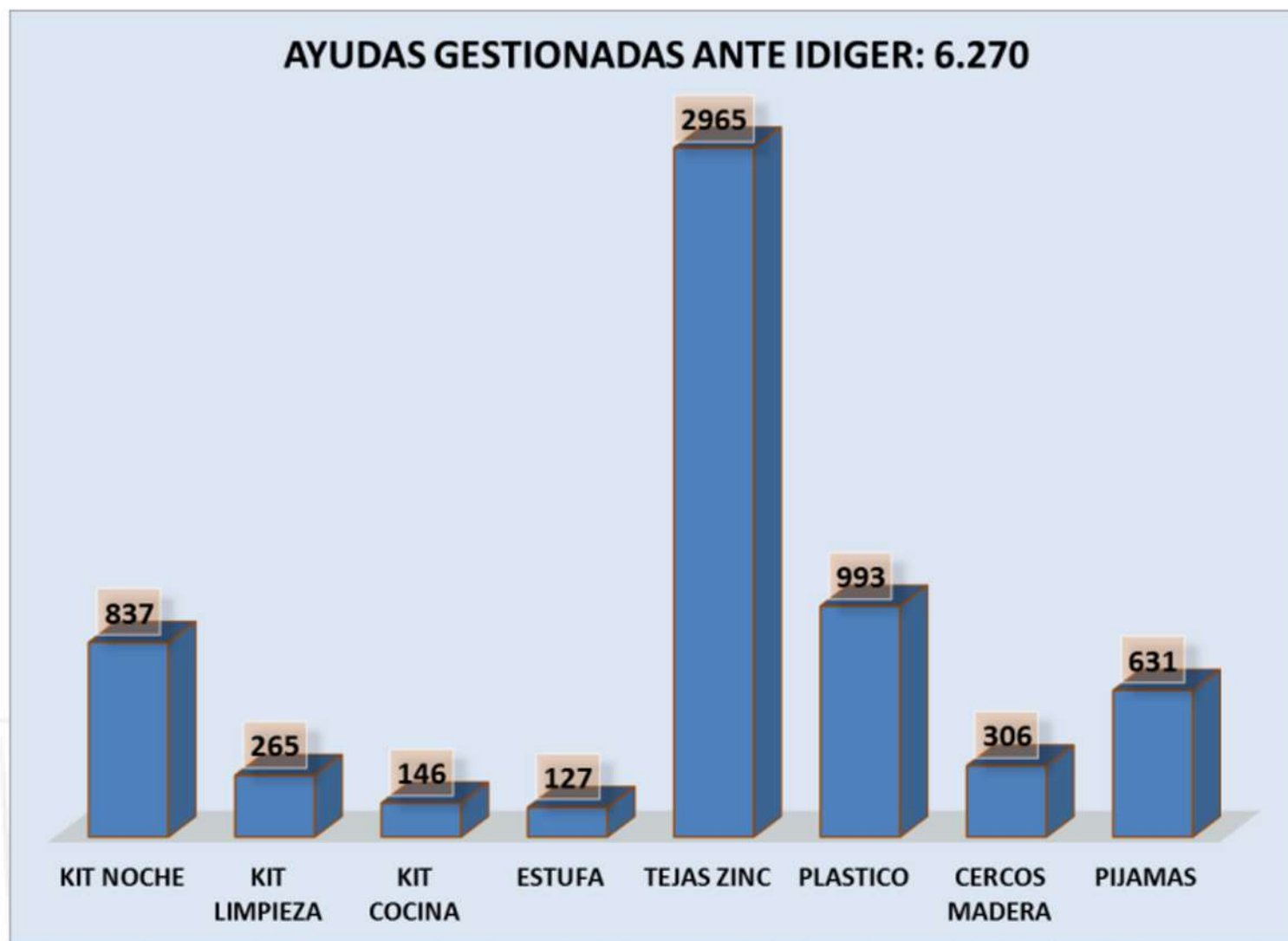


EDRAN SOCIAL 2024

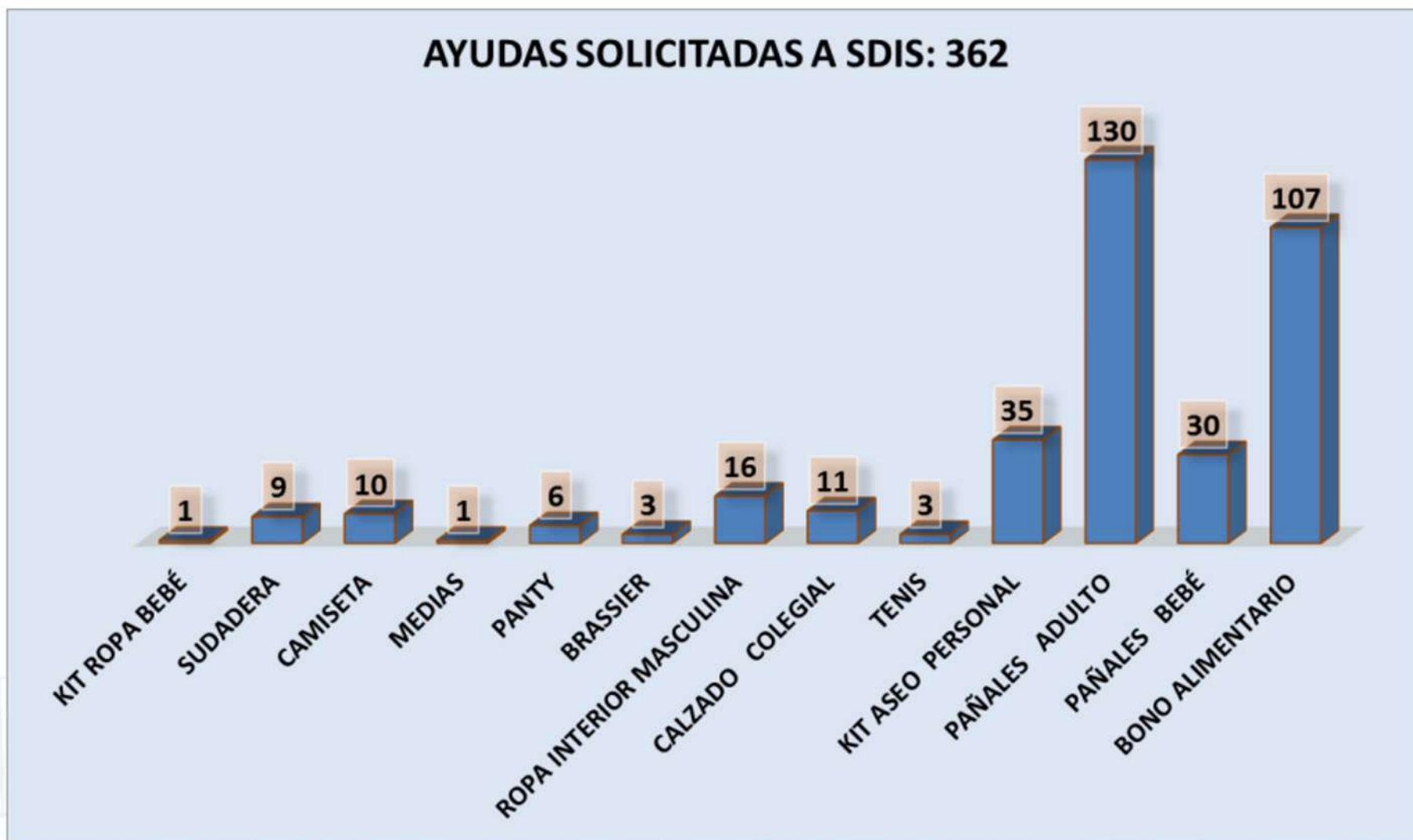
584 HOGARES ATENDIDOS POR TIPO DE EMERGENCIA



EDRAN SOCIAL 2024



EDRAN SOCIAL 2024



Seguimiento Sectorial SDGRCC



SEGUIMIENTO SECTORIAL SDGR-CC LLUVIAS Y FN NIÑA SECTOR INTEGRACIÓN SOCIAL			REPORTE SEMANAL						
ENTIDAD EJECUTORA (Por favor seleccionar una entidad del listado)	MEDIDA DE INTERVENCIÓN (Ver lista de medidas de intervención en el menú de navegación)		Semana 6 03/06/2024 al 09/06/2024						
	Descripción de la medida de intervención	Clasificación de la medida en los procesos de la Gestión del Riesgo de Desastre (Conocimiento, Reducción y Manejo)	Cantidad Programada	Unidad de medida	Cantidad ejecutada	% Ejecución de la actividad	Observaciones	Persona responsable y fecha del reporte	Soportes del reporte
SECRETARIA DISTRITAL DE INTEGRACION SOCIAL	Organización y capacitación del personal de la SDIS, para facilitar la activación de grupos para la identificación de población damnificada por emergencias.	MANEJO DE EMERGENCIAS Y DESASTRES	0		0				Soportes Sector
SECRETARIA DISTRITAL DE INTEGRACION SOCIAL	Realizar la EDRAN Social (Evaluación de daños, riesgo asociado y análisis de necesidades en el ámbito social) a los hogares damnificados por emergencias	MANEJO DE EMERGENCIAS Y DESASTRES	13	Atenciones de EDRAN SOCIAL	13	100%	La SDIS fue activada por el IDIGER para atender 13 hogares, 44 personas damnificadas; 4 hogares por incendio en las localidades de Ciudad Bolívar, Usme y Fontibón; 5 hogares por vendaval en Ciudad Bolívar y Bosa; 3 hogares por explosión en Rafael Uribe y 1 por encharcamiento en Rafael.	Juan Carlos Díaz Sáenz	Soportes Sector
SECRETARIA DISTRITAL DE INTEGRACION SOCIAL	Entrega de Ayudas humanitarias Alimentarias y No Alimentarias a la población damnificada por emergencias	MANEJO DE EMERGENCIAS Y DESASTRES	5	Ayudas humanitarias alimentarias y no alimentarias	5	100%	Se gestionaron 64 ayudas humanitarias para ser entregadas por el IDIGER. Se requirieron 3 ayudas humanitarias de la SDIS, consistentes en bonos canjeables por alimentos.	Juan Carlos Díaz Sáenz	Soportes Sector
			0		0				Soportes Sector

ALOJAMIENTOS TEMPORALES INSTITUCIONALES



SESIÓN 2 AGOSTO 27 2024

Guía Alojamientos Temporales

	GUÍA PARA EL SERVICIO DE RESPUESTA DE ALOJAMIENTOS TEMPORALES			
	VERSIÓN	II	FECHA	
Esta guía orienta y establece pautas para desarrollar las actividades del servicio, no sustituye el entrenamiento, los procedimientos institucionales, ni las decisiones de coordinación en el sitio. Cada entidad es responsable de sus procedimientos, la implementación de los mismos y la evaluación de sus operaciones, en cumplimiento de la normativa vigente.				
OBJETIVO	Alojar de manera transitoria a la población que, por causa de una emergencia deba evacuar su vivienda en forma temporal o definitiva, en un alojamiento temporal (familiar, social, privado o institucional) para el último caso, se garantiza la dotación y administración, también puede suplirse con apoyo económico o pago de arriendo.			
RESPONSABLE PRINCIPAL (RPMA)	Secretaría Distrital de Integración Social (SDIS)			
ALCANCE	Esta guía para el servicio de alojamientos temporales, debe ser manejada por las entidades que hacen parte de la respuesta técnica y operativa a situaciones de alto riesgo y emergencias en el Distrito Capital, y que hacen parte del Sistema Distrital de Gestión del Riesgo y Cambio Climático (SDGRCC), frente a las competencias y responsabilidades establecidas en el acuerdo distrital 546 de 2013 y los decretos 172 de 2014 y 837 de 2018, o los que los modifiquen o sustituyan.			
PRIORIDADES DE ATENCIÓN	<ol style="list-style-type: none"> 1. Garantizar la seguridad del personal de respuesta, de apoyo, comunidad y del área afectada, por encima de cualquier otra consideración. 2. Evaluar las condiciones del entorno que representan una condición de riesgo. 3. Establecer condiciones seguras en el terreno. 4. Nunca actuar en forma independiente, trabajar en articulación, coordinación y armonía con los grupos e instituciones que se encuentren en la zona. 			

¡Gracias!





Fuente: Alcaldía Mayor de Bogotá

8.

Seguimiento Sectorial Preparación ante la probable incidencia por el Fenómeno de la Niña



INSTITUTO DISTRITAL DE
GESTIÓN DE RIESGOS
Y CAMBIO CLIMÁTICO



SEGUIMIENTO DE LOS REPORTES DEL PLAN DE TEMPORADA DE LLUVIAS 11 SEMANAS - DEL 02/05/2024 AL 25/08/2024

ENTIDAD	ACTIVIDADES DEFINIDAS POR LAS ENTIDADES	TOTAL DE REPORTES A REALIZAR EN EL PERIODO DE SEGUIMIENTO	CANTIDAD DE REPORTES REALIZADOS	CANTIDAD DE REPORTES PENDIENTES POR REALIZAR	PLANES DE RESPUESTA ENTREGADOS	
					Anexo 9 (Excel)	Documento Plan de Respuesta
SECTOR GESTIÓN PÚBLICA	2	17	10	7	SECTOR GESTIÓN PÚBLICA	
SECRETARÍA GENERAL ALCALDIA MAYOR	2	17	10	7	NO	NO
SECTOR GOBIERNO	10	144	67	77	SECTOR GOBIERNO	
ALCALDIAS LOCALES (20 EN TOTAL)	8	110	39	71	NO	NO
SECRETARIA DISTRITAL DE GOBIERNO	2	34	28	6	NO	NO
SECTOR HACIENDA	5	136	67	69	SECTOR HACIENDA	
SECRETARÍA DISTRITAL DE HACIENDA	5	85	16	69	NO	NO
SECTOR PLANEACIÓN	3	51	51	0	SECTOR PLANEACIÓN	
SECRETARÍA DISTRITAL DE PLANEACIÓN	3	51	51	0	NO	NO
SECTOR DESARROLLO ECONÓMICO, INDUSTRIA Y TURISMO	6	102	79	23	SECTOR DESARROLLO	
SECRETARÍA DISTRITAL DE DESARROLLO ECONÓMICO	5	85	77	8	NO	NO
INSTITUTO PARA LA ECONOMÍA SOCIAL (IPES)	1	17	2	15	NO	NO
SECTOR EDUCACIÓN	7	106	88	18	SECTOR EDUCACIÓN	
SECRETARÍA DISTRITAL DE EDUCACIÓN	7	106	88	18	NO	NO
SECTOR SALUD	3	36	28	8	SECTOR SALUD	
SECRETARÍA DISTRITAL DE SALUD	3	36	28	8	SI	SI
SECTOR INTEGRACION SOCIAL	5	84	59	25	SECTOR INTEGRACION SOCIAL	
SECRETARÍA DISTRITAL DE INTEGRACION SOCIAL	5	84	59	25	SI	SI
SECTOR CULTURA, RECREACIÓN Y DEPORTE	19	323	225	98	SECTOR CULTURA,	
INSTITUTO DISTRITAL DE PATRIMONIO CULTURA (IDPC)	3	51	15	36	NO	NO
FUNDACIÓN GILBERTO ALZATE AVENDAÑO (FUGA)	3	51	33	18	NO	NO
INSTITUTO DISTRITAL DE LAS ARTES (IDARTES)	6	102	102	0	NO	NO
INSTITUTO DISTRITAL DE RECREACION Y DEPORTE (IDRD)	3	51	45	6	SI	SI
ORQUESTA FILARMÓNICA DE BOGOTÁ (OFB)	1	17	2	15	NO	NO
SECRETARÍA DISTRITAL DE CULTURA, RECREACIÓN Y DEPORTE	3	51	28	23	NO	NO

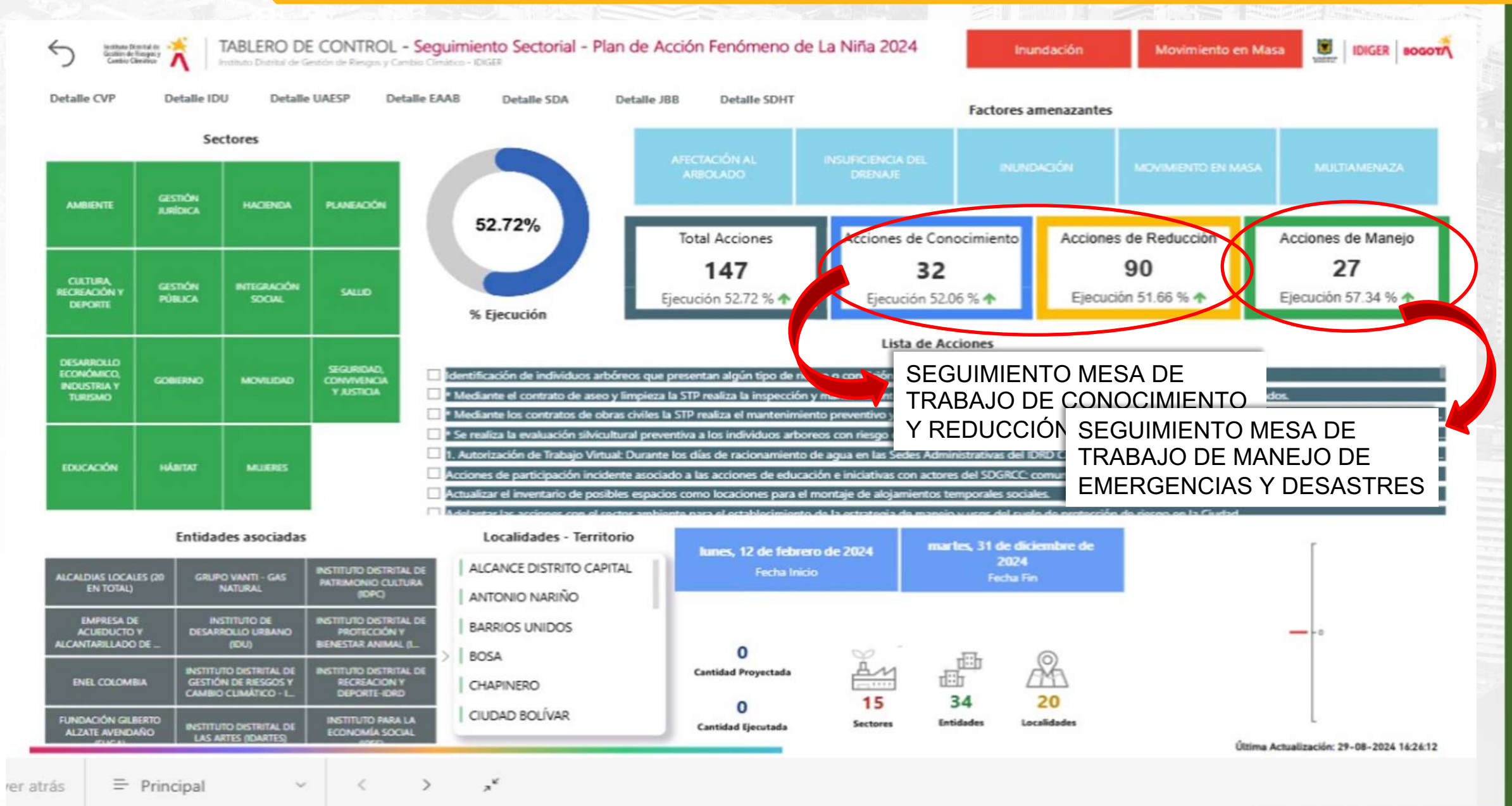
Revisión del Plan a las 18:00 horas del día 29/08/2024

SEGUIMIENTO DE LOS REPORTES DEL PLAN DE TEMPORADA DE LLUVIAS 11 SEMANAS - DEL 02/05/2024 AL 25/08/2024

ENTIDAD	ACTIVIDADES DEFINIDAS POR LAS ENTIDADES	TOTAL DE REPORTES A REALIZAR EN EL PERIODO DE SEGUIMIENTO	CANTIDAD DE REPORTES REALIZADOS	CANTIDAD DE REPORTES PENDIENTES POR REALIZAR	PLANES DE RESPUESTA ENTREGADOS	
					Anexo 9 (Excel)	Documento Plan de Respuesta
SECTOR AMBIENTE	27	320	298	22	SECTOR AMBIENTE	
SECRETARÍA DISTRITAL DE AMBIENTE	9	81	81	0	SI	SI
INSTITUTO DISTRITAL DE GESTIÓN DE RIESGOS Y CAMBIO CLIMÁTICO - IDIGER	12	182	166	16	SI	SI
JARDÍN BOTÁNICO "JOSE CELESTINO MUTIS" (JBB)	3	51	51	0	NO	SI
INSTITUTO DISTRITAL DE PROTECCIÓN Y BIENESTAR ANIMAL (IDPYBA)	3	6	0	6	SI	SI
SECTOR MOVILIDAD	17	271	174	97	SECTOR MOVILIDAD	
SECRETARIA DISTRITAL DE MOVILIDAD	5	85	80	5	SI	SI
UNIDAD ADMINISTRATIVA ESPECIAL DE REHABILITACIÓN Y MANTENIMIENTO VIAL (UMV)	7	119	27	92	SI	SI
INSTITUTO DE DESARROLLO URBANO (IDU)	5	67	67	0	SI	SI
SECTOR HÁBITAT	26	388	184	204	SECTOR HÁBITAT	
SECRETARIA DISTRITAL DE HÁBITAT	2	25	21	4	SI	SI
CAJA DE VIVIENDA POPULAR (CVP)	1	17	1	16	NO	NO
UNIDAD ADMINISTRATIVA ESPECIAL DE SERVICIOS PÚBLICOS (UAESP)	3	23	21	2	SI	NO
EMPRESA DE ACUEDUCTO Y ALCANTARILLADO DE BOGOTÁ (EAAB)	8	119	112	7	NO	NO
ENEL COLOMBIA	10	170	1	169	NO	NO
GRUPO VANTI - GAS NATURAL	2	34	28	6	NO	NO
SECTOR MUJERES	8	136	120	16	SECTOR MUJERES	
SECRETARÍA DISTRITAL DE LA MUJER	8	136	120	16	NO	NO
SECTOR SEGURIDAD, CONVIVENCIA Y JUSTICIA	3	51	44	7	SECTOR SEGURIDAD,	
SECRETARÍA DISTRITAL DE SEGURIDAD CONVIVENCIA Y JUSTICIA	1	17	10	7	NO	NO
UAE - CUERPO OFICIAL DE BOMBEROS DE BOGOTÁ	2	34	34	0	SI	SI
SECTOR GESTIÓN JURIDICA	2	34	1	33	SECTOR GESTIÓN JURIDICA	
SECRETARÍA DISTRITAL JURÍDICA	2	34	1	33	NO	NO

Revisión del Plan a las 18:00 horas del día 29/08/2024

PLAN DE ACCIÓN SECTORIAL



SEGUIMIENTO MESA DE TRABAJO DE CONOCIMIENTO Y REDUCCIÓN

SEGUIMIENTO MESA DE TRABAJO DE MANEJO DE EMERGENCIAS Y DESASTRES

ACCIONES DE SEGUIMIENTO

Seguimiento:



CIRCULAR No. 010

(02 MAY 2024)

PARA: Secretarios de Despacho, Directores Entidades Técnicas y Operativas, Concejos Locales de Gestión del Riesgo y demás entidades del Sistema Distrital de Gestión del Riesgo y Cambio Climático SDGR-CC

DE: GUILLERMO ESCOBAR CASTRO
Director General del Instituto Distrital de Gestión de Riesgos y Cambio Climático - IDIGER

ASUNTO: Preparación del SDGR-CC para la Temporada de Lluvias y posible Fenómeno de la Niña

Las cuales podrán visualizar a través del siguiente enlace y/o código QR.



<https://docs.google.com/spreadsheets/d/1qJhEUMZkUBm4ohCMxWoS6Lq3g58CJmC/edit#gid=1044602749>



Fuente: Alcaldía Mayor de Bogotá

9.

Varios



ALCALDÍA MAYOR
DE BOGOTÁ D.C.

INSTITUTO DISTRITAL DE
GESTIÓN DE RIESGOS
Y CAMBIO CLIMÁTICO





Fuente: Alcaldía Mayor de Bogotá

9.1.

Propuesta inicial del Simulacro Distrital 2024. Preparación.



INSTITUTO DISTRITAL DE
GESTIÓN DE RIESGOS
Y CAMBIO CLIMÁTICO






SIMULACRO DISTITAL DE PREPARACIÓN EN BOGOTÁ



ALCALDÍA MAYOR
DE BOGOTÁ D.C.

IDIGER BOGOTÁ





Objetivo

Promover en la comunidad, las empresas privadas, las entidades públicas y demás organizaciones sociales la preparación de los de los habitantes de Bogotá D.C., ante el escenario de riesgo sísmico y las probables emergencias que esto puede desencadenar.

**“LA EFECTIVIDAD DE
LA
RESPUESTA DEPENDE
DE LA CALIDAD
DE LA
PREPARACIÓN”.**

LEY 1523 DE 2012

EJERCICIOS



1. Capacidad de respuesta: 2 a 10 de octubre

Ejercicios operativos que fortalecen la efectividad de los servicios de respuesta, y prueban la capacidad de la ciudad.

2. Simulación Consejo GRD-CC: 7 a 10 de octubre

Ejercicio para sensibilizar y fortalecer habilidades en la toma de decisiones frente a situaciones complejas en caso de emergencia o desastre.

3. Empresas y entidades: 23 de octubre 10:00 a.m.

Se trata de probar el plan de emergencia y demás instrumentos para la respuesta, así como las capacidades.

4. Comunidad: 24 de octubre 7:00 p.m.

Se probarán los planes familiares y comunitarios de emergencia y se fortalecerá la actuación.

1. CAPACIDAD DE RESPUESTA:

7 a 10 de octubre



EJERCICIO # 1 - SIMULACRO ENEL



Objetivo: Fortalecer el SDGR-CC mediante un ejercicio de preparación para la respuesta donde se dinamice y articule el plan de gestión de riesgos de ENEL en armonización con la Estrategia Distrital de Respuesta – EDRE.

Ejercicio: Recrear una explosión en la subestación el CIRCO que ocasiona un derrame de MATPEL, desencadenando un incendio forestal que deja personas heridas y posiblemente fallecidos.

Ubicación



Subestación eléctrica el CIRCO – Localidad Santa Fe

Actividades programadas



Formulación del Guion y Análisis de Riesgos – 05/09/2024



Visita al escenario – 29/08/2024



Armonización de sus PGRDEPP y la EDRE

Servicios de Respuesta a dinamizar



Extinción de incendios



Manejo de Materiales y/o residuos peligrosos



Salud



Manejo Masivo de Cadáveres
POR DEFINIR CON MEDICINA LEGAL



Seguridad y Convivencia



Salud Pública y Ambiente

En verificación otros servicios de respuesta según el alcance del ejercicio

Entidades Participantes (En validación según guion)

- ENEL
- IDIGER
- UAECOB
- CBVB
- SDS
- SDA
- SDM
- CRC / DCC
- Medicina Legal
- Ejercito
- PONAL
- SDG - Alcaldía Local



IDIGER



1. CAPACIDAD DE RESPUESTA:

7 a 10 de octubre



EJERCICIO # 2 – ATENCIÓN MASIVA POR ACCIDENTE AÉREO



Objetivo: Fortalecer el SDGR-CC mediante un ejercicio de preparación para la respuesta donde se dinamice y articule el plan de gestión de riesgos de OPAIN y Aerocivil en armonización con la Estrategia Distrital de Respuesta – EDRE.

Ejercicio: Frente actividades de tránsito de pasajeros desde el aeropuerto, se presenta un daño mecánico en una aeronave con aproximadamente 200 pasajeros, los cuales deben aterrizar de emergencias.

Ubicación



Aeropuerto Internacional – Localidad Engativá

Actividades programadas



Formulación del Guion y análisis de riesgos



Visita al escenario



Armonización de sus PGRDEPP y la EDRE

Servicios de Respuesta a dinamizar



Extinción de incendios



Accesibilidad y Transporte



Salud



Manejo Masivo de Cadáveres
POR DEFINIR CON MEDICINA LEGAL



Seguridad y Convivencia



Búsqueda y Rescate

En verificación otros servicios de respuesta según el alcance del ejercicio

Entidades Participantes (En validación según guion)

- OPAIN / Bomberos Aeronáuticos
- Aerocivil
- IDIGER
- UAECOB
- SDS
- SDM
- CBVB
- CRC /DCC
- PONAL
- Ejercito
- SDG - Alcaldía Local



IDIGER



1. CAPACIDAD DE RESPUESTA:

7 a 10 de octubre



EJERCICIO # 3 – BUSQUEDA Y RESCATE (IDU / METRO)



Objetivo: Fortalecer las capacidades y acciones operativas y de respuesta de los distintos equipos de búsqueda y rescate del SDGR-CC, estableciendo mecanismos de atención y articulación entre los distintos actores.

Ejercicio: 1. Afinar los mecanismos de articulación entre las operaciones de equipos de rescate liviano y mediano con el SDGR-CC en Bogotá D.C.
2. Desarrollar un ejercicio preparatoria para la suscripción de un protocolo de respuesta a emergencias.

Ubicación



Según disponibilidad de Espacios

Actividades programadas



Formulación del Guion y análisis de riesgos



Visita al escenario



Armonización de sus PGRDEPP y la EDRE

Servicios de Respuesta a dinamizar



Búsqueda y Rescate



Accesibilidad y Transporte



Salud



Manejo de Escombros y material natural movilizado



Seguridad y Convivencia



Salud Pública y Ambiente

En verificación otros servicios de respuesta según el alcance del ejercicio

Entidades Participantes (En validación según guion)

- IDU / METRO
- IDIGER
- UAECOB / CBVB
- UAERMV
- SDA
- SDS
- SDM
- UAESP / EAAB
- CRC /DCC
- PONAL / PONALSAR
- Ejercito / BIADE
- SDG - Alcaldía Local



IDIGER



1. CAPACIDAD DE RESPUESTA:

2 de octubre



OTROS EJERCICIOS – INCENDIO TORRE COLPATRIA



Objetivo: Fortalecer el SDGR-CC mediante un ejercicio de preparación para la respuesta donde se dinamice y articule el plan de gestión de riesgos de COLPATRIA y CAM en armonización con la Estrategia Distrital de Respuesta – EDRE.

Ejercicio: Abastecimiento de agua para el control de incendios.
Poner a prueba los procedimientos de evacuación de un punto turístico (Mirador Torre Colpatria) del Centro Internacional de Bogotá.
Medir la respuesta a una atención de múltiples víctimas

Ubicación



Carrera 7 No. 24 – 89 – Edificio Colpatria
– Localidad Santa Fe

Actividades programadas



Formulación del Guion y análisis de riesgos



Visita al escenario



Armonización de sus PGRDEPP y la EDRE

Servicios de Respuesta a dinamizar



Extinción
de
incendios



Accesibilidad y
Transporte



Salud



Evacuación
Preventiva
y temporal
- Retorno



Seguridad
y
Convivencia



Búsqueda
y Rescate

En verificación otros servicios de respuesta según el alcance del ejercicio

Entidades Participantes (En validación según guion)

- COLPATRIA
- IDIGER
- UAECOB
- CBVB
- SDS
- SDM
- CRC
- PONAL
- CAM San Diego
- SDG - Alcaldía Local



IDIGER



2. SIMULACIÓN CONSEJO GRD-CC

Por definir

SIMULACIÓN GABINETE DISTRITAL EJERCICIO INTERACTIVO



Objetivo: Realizar un ejercicio de preparación para la respuesta con actores del Gabinete Distrital del SDGR-CC, para fortalecer la toma de decisiones políticos y estratégicos, en la unidad de coordinación ante una emergencia, calamidad o desastres.

Ubicación



Sala de Crisis – Ejercito Nacional

Posibles escenarios a simular en el aplicativo IDIGER producto de un sismo

Propuesta No. 1.

Guion Sensibilización

Propuesta No. 2.

Guion para decisiones tácticas y estratégicas

Necesidades



Conectividad estable



Cortinillas y falsos directos



Equipos y accesorios



Aplicativo IDIGER

Participantes

Integrantes del Gabinete Distrital



IDIGER



CAPACIDAD DE RESPUESTA Y SIMULACIÓN

Línea de tiempo de los ejercicios: propuesta segunda semana de octubre 2024

EJERCICIO	HORARIO PROPUESTO	DIA 1. 7/10	DIA 2. 8/10	DIA 3. 9/10	DIA 4. 10/10	DIA 5. 11/10
EJERCICIO #1. SIMULACRO ENEL	9:00 a 15:00					
EJERCICIO # 2. ATENCIÓN MASIVA POR ACCIDENTE AÉREO - OPAIN	9:00 a 12:00					
EJERCICIO # 3. BÚSQUEDA Y RESCATE	Primer día Inicio: 9:00 Segundo Día Finaliza: 13:00					
<u>Otros Ejercicios:</u> Edificio Colpatria	"Por definir					



IDIGER



3. EMPRESAS Y ENTIDADES

30 de agosto
a
22 de octubre

Apertura

Conversatorio sobre
respuesta ante sismos.
Roja, Defensa Civil, UAECOB
e IDIGER.

Fecha: viernes 30 de agosto de 2024
Hora: 9:00 am - 10:00 am (60
minutos) Será una sesión en vivo tipo
panel en las instalaciones del IDIGER.



IDIGER

BOGOTÁ

Reto



RETO:

#EnKITCon
fio

Charla de Riesgo Sísmico



La charlas de dos sesiones:

- **Sesión 1.** El fenómeno sísmico y su efecto en las infraestructuras y edificaciones
- **Sesión 2:** Medidas de Reducción del Riesgo y Acciones para el Manejo de la Emergencia

RETO:

#EñKITCon fio



ESTA ACTIVIDAD HACE PARTE DE:



Proceso de fortalecimiento de la Gobernanza del Riesgo de Desastres.

Es un Componente de Preparación para la Respuesta a Emergencias y Desastres y la actividad del Simulacro Distrital 2024.



IDIGER



OBJETIVO



IDIGER

BOGOTÁ



Concientizar a las personas de la importancia de conformar y disponer del Kit Personal para casos de emergencia o desastre.



IDIGER

BOGOTÁ



POBLACIÓN OBJETIVO:

* Comunidad

Personas que recibirán el incentivo por participar en actividades o procesos que promueven la Gobernanza del Riesgo.

Comunidades que están trabajando en participación incidente.



* Coordinador del Sistema Distrital de Gestión de Riesgos y Cambio Climático

Personas que trabajan el Instituto Distrital de Gestión de Riesgos y Cambio Climático -IDIGER





IDIGER

BOGOTÁ



POBLACIÓN OBJETIVO:

*Sector Privado

Personas que integran las empresas del sector privado que hacen parte de los sesenta y uno (61) Comité de Ayuda Mutua -CAM- vigentes en Bogotá D.C.



* Sector Público

Personas que trabajan en la las 54 entidades del Distrito Capital que coordina el Servicio Civil.

NIVEL	ENTIDADES	NÚMERO DE
Descentralizado		32
Central		18
Concejo y Organismos de Control		4
TOTAL		54

RECONOCIMIENTOS

Se entregará

29 de octubre

**Cerrando el mes de la Gestión del riesgo
de desastres**



IDIGER

BOGOTÁ




MENCIÓN DE
HONOR

Las personas que hayan recibido un Kit de Inicio como incentivo por la participación en algún proceso promovido en el marco de la Gobernanza del Riesgo de Desastres, y que completen y registren su Kit para Emergencias.



PLACA DE
RECONOCIMIENTO

Para los tres primeros puestos de los privados y sector público.



4. COMUNIDAD

2 de septiembre a
18 de octubre



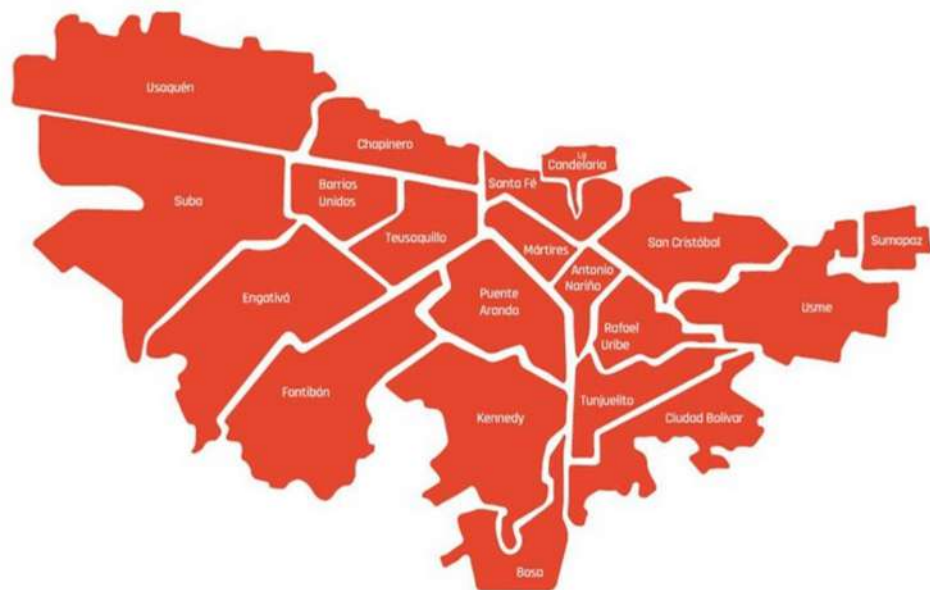
- Grupos focalizados participación incidente
- Por medio de los equipo de participación incidente y de capacitación y entrenamiento:
 - Se llevarán a procesos de capacitación en Planes comunitarios de GR-CC y se diseñará el guion del simulacro con el objetivo de fortalecer la participación comunitaria en el simulacro. La meta es lograr 40 procesos comunitarios.

4.1. CONSEJOS LOCALES GRD-CC:

2 de septiembre a
18 de octubre



CLGR-CC + simulacro = Gobernanza



A través de la articulación de acciones, se propone que los 40 procesos comunitarios desarrollados previamente, sean apadrinados por los CLGR-CC, de modo que se acompañen los ejercicios y a través de la retroalimentación, se identifiquen aciertos, logros y oportunidades de mejora para la sostenibilidad de los procesos.



IDIGER

BOGOTÁ

RESULTADO DE PARTICIPACIÓN

Ejercicio operativos

x servicios probados

Tomadores de decisiones

Sensibilizados

Privados y públicos

54 entidades Públicas
61 CAM Sensibilizados

Comunidades


9 comunidades de participación
incidente
40 comunidades locales acompañadas en el ejercicio



ALCALDÍA MAYOR DE BOGOTÁ D.C.

IDIGER





MUCHAS GRACIAS



Fuente: Alcaldía Mayor de Bogotá

9.2.

Encuentro de Brigadas



INSTITUTO DISTRITAL DE
GESTIÓN DE RIESGOS
Y CAMBIO CLIMÁTICO



Propuesta

VI Encuentro Distrital de Brigadas de Emergencia





Objetivo

Desarrollar un intercambio de experiencias y conocimientos para el personal que hace parte de las brigadas de emergencias. para reforzar conocimientos y aprendizajes necesarias para la atención de posibles emergencias

Propuesta 2024

1

Dos Jornadas:

13 de noviembre Comités de Ayuda Mútua

14 de noviembre Entidades Públicas Distritales

2

Lugar: Parque Metropolitano Simón Bolívar

3

Dos frentes de trabajo:

a. Estaciones de reforzamiento

b. Pistas :

**Total de participantes : 900
brigadistas**



Fuente: Alcaldía Mayor de Bogotá

9.3.

INTERVENCIÓN DE ENTIDADES



INSTITUTO DISTRITAL DE
GESTIÓN DE RIESGOS
Y CAMBIO CLIMÁTICO





Gracias



FORMATO CONTROL DE ASISTENCIA

Codigo: DE-FT-10
Pagina: 1 de 1
Versión: 6
Vigente desde:
01/10/2019

TIPO DE SESIÓN:	<input checked="" type="checkbox"/> Reunión	<input type="checkbox"/> Sensibilización	<input type="checkbox"/> Otro	Cual? _____	Hoja ___ de ___
TEMA:	Mesa de manejo	RESPONSABLE:		Subdirección de Manejo	
LUGAR:	meet	FECHA:		8/30/2024 HORA: 9:00 am	

No.	NOMBRE	DEPENDENCIA/ ENTIDAD	CARGO	TELEFONO	E-MAIL	FIRMA
1	PABLO ALEJANDRO GALLO	Jardín Botánico de Bogotá	PROFESIONAL DE SEGUIMIENTO	3182453254	pgallo@jbb.gov.co	PAGG
2	JUAN CARLOS DÍAZ SÁENZ	Secretaría Distrital de Integración Social	COORDINADOR GESTIÓN DEL RIESGO	3108643179	jdiazs@sdis.gov.co	JCDS
3	Daniel Ricardo Olmos Muñoz	Instituto Distrital de Gestión de Riesgos y Cambio Climático	Contratista	3123796740	dolmos@idiger.gov.co	DROM
4	Luis Francisco Castiblanco G	Empresa de Acueducto y Alcantarillado de Bogotá	Director	3012113422	lfcastiblanco@acueducto.gov.co	FCG
5	MANUELA VALENCIA JARA	Unidad Administrativa Especial para la Rehabilitación de la Malla Vial	COORDINADORA AMBIENTAL	3103707606	MANUELA.VALENCIA@UMVJ	UMVJ
6	Cesar Arturo Garzon Quintero	Unidad Administrativa Especial Cuerpo Oficial de Bomberos	CONTRATISTA	3103349395	talferez@bomberosbogota.gov.co	TITO ALFEREZ
7	Cesar Arturo Garzon Quintero	Secretaria Distrital de Movilidad	lider eventos y PMU	3002082629	cgarzon@movilidadbogota.gov.co	CEGA
8	Miguel Angel Herrera Hernán	Secretaría Distrital de Planeación	Contratista	3112708988	mherrerah@sdp.gov.co	MAHH
9	RICARDO REY CAÑÓN	Bomberos Voluntarios	COMANDANTE	3002614824	comando@cbvb.co	R.R.C
10	NURY BAYONA BERNAL	Cruz Roja Colombiana Seccional Cundinamarca y Bogotá	ANALISTA DE GESTIÓN DEL RIESGO DE	3142538559	a.riesgosydesastres@cruzroja.gov.co	NBB
11	JUAN JOSE DIAZ CASTRO	Cruz Roja Colombiana Seccional Cundinamarca y Bogotá	COORDINADOR DE GESTIÓN DEL RIESGO DE	3185439898	juan.diaz@cruzrojabogota.gov.co	JDC
12	Heidy Hernandez Ramirez	Instituto Distrital de Gestión de Riesgos y Cambio Climático	CoOntratista profesional especializado	3117429003	h2_heidy_427@hotmail.com	HHR
13	Gonzalo Emilio Cuellar Tello	Unidad Administrativa Especial Cuerpo Oficial de Bomberos	Comandante UAECOB	3164739572	gcueellar@bomberosbogota.gov.co	GECT
14	María Teresa Gaona Villate	Instituto Distrital de Gestión de Riesgos y Cambio Climático	Profesional Universitario	3124809012	mgaona@idiger.gov.co	MTGV
15	Fabio Humberto Ruiz Hernán	Instituto Distrital de Gestión de Riesgos y Cambio Climático	Profesional especializado	3153898622	f Ruiz@idiger.gov.co	FHRH
16	daniel fernando montenegro r	Unidad Administrativa Especial de Servicios Públicos.	Profesional	3112651822	daniel.montenegro@uaes.gov.co	DFMR
17	Diana Melisa Alfonso Corredo	Unidad Administrativa Especial de Servicios Públicos.	Contratista	3173487346	diana.alfonso@uaesp.gov.co	DMAC
18	Luisa Morales	Unidad Administrativa Especial de Servicios Públicos.	Contratista	3115604466	luisa.morales@uaesp.gov.co	LM
19	Jaime Quintero Olaya	Instituto Distrital de Gestión de Riesgos y Cambio Climático	Contratista	3125870604	jquintero@idiger.gov.co	JaQo



FORMATO CONTROL DE ASISTENCIA

Codigo: DE-FT-10
Pagina: 1 de 1
Versión: 6
Vigente desde:
01/10/2019

TIPO DE SESIÓN:	<input checked="" type="checkbox"/> Reunión	<input type="checkbox"/> Sensibilización	<input type="checkbox"/> Otro	Cual? _____	Hoja ___ de ___
TEMA:	Mesa de manejo		RESPONSABLE:	Subdirección de Manejo	
LUGAR:	meet		FECHA:	8/30/2024	HORA: 9:00 am

No.	NOMBRE	DEPENDENCIA/ ENTIDAD	CARGO	TELEFONO	E-MAIL	FIRMA
20	Lorena Castillo	Instituto Distrital de Gestión de Riesgos y Cambio Climático	Contratista	3125182347	lcastilloa@idiger.gov.co	YLCA
21	Laura Cristina Beltrán Rey	Instituto Distrital de Gestión de Riesgos y Cambio Climático	Contratista escenarios de riesgo	3212270700	lbeltran@idiger.gov.co	Lcbr
22	Juan Francisco Vacca Caicedo	Instituto Distrital de Recreación y Deporte	Administración de Escenarios	3164614611	juan.vacca@idrd.gov.co	JFVC
23	Leidy Caterine Martínez Sierra	Secretaría Distrital de Salud	Contratista	3023579047	lc2martinez@saludcapital	LCMS
24	María Camila Lozano Fernández	Instituto de Desarrollo Urbano	Enlace de Emergencias	3194721829	maria.lozano@idu.gov.co	MCLF
25	Angélica Beltrán Acosta	Unidad Administrativa Especial de Servicios Públicos.	Profesional Universitario 12	3228197256	angelica.beltran@uaesp.gov.co	ABA
26	Alexander Palacios Palacios	Secretaría Distrital de Seguridad y Convivencia	Seguridad de la Información y Continuidad del Negocio	3107683295	alexander.palacios@scj.gov.co	APP
27	Mauricio Ayala Vasquez	Unidad Administrativa Especial Cuerpo Oficial de Bomberos	Subdirector Operativo	3164731441	Mayala@bomberosbogota	MAV
28	JHON JAIRO PALACIO VACA	Instituto Distrital de Gestión de Riesgos y Cambio Climático	CONTRATISTA	3166241414	jpalcio@idiger.gov.co	JJPV

Al diligenciar este formulario autoriza la recolección, almacenamiento, uso y circulación de sus datos personales de acuerdo a nuestra Política de Tratamiento de Datos Personales (<https://www.idiger.gov.co/politica-de-tratamiento-de-datos-personales>), dando cumplimiento a la Ley 1581 de 2012 y las demás normas reglamentarias.