

	<h2>DIAGNÓSTICO TÉCNICO</h2>	Código:	GAR- FT - 03
		Versión:	01
		Código documental:	

DIAGNÓSTICO TÉCNICO DI-6103
SUBDIRECCIÓN DE EMERGENCIA
EVENTO SIRE No. 450688 - EMERGENCIA SIRE No. 3382
NIVEL EMERGENCIA III

1. DATOS GENERALES DEL EVENTO

ATENDIÓ:			REPORTÓ	
COE:	FOPAE	MOVIL:	Cuerpo Oficial de Bomberos de Bogotá - COBB	
FECHA:	24 de noviembre de 2011	HORA:	13:31	
	06 Diciembre de 2011			

DIRECCIÓN:	Calles 58 sur a Calle 75A sur y Carreras 92A a 106A aproximadamente	ÁREA DIRECTA:	186.87 Ha
BARRIO:	Alameda del Río – Ciudadela el Recreo	POBLACIÓN ATENDIDA:	83.063
UPZ:	El Porvenir – Tintal Sur	FAMILIAS	20.000
LOCALIDAD:	Bosa	ADULTOS	
CHIP		NIÑOS	
		PREDIOS EVALUADOS	19037
		DOCUMENTO REMISORIO	CR-14046

2. TIPO DE EVENTO

REMOCIÓN EN MASA

INUNDACIÓN

ESTRUCTURAL

3. ANTECEDENTES:

Revisada la base de información a nivel de riesgo que maneja la entidad, en general las zonas afectadas por reflujos asociados a los altos niveles del Canal Cundinamarca y sus afluentes, se cataloga en amenaza media de inundación por desbordamiento de acuerdo al plano normativo del Plan de Ordenamiento Territorial vigente para Bogotá D.C. Decreto 190 de 2004.

Se destaca que el evento presentado no corresponde a inundación por desbordamiento del río Bogotá, dado que el mismo presentó niveles altos pero nunca se desbordó por encima de sus jarillones. Sin embargo el FOPAE ha emitido conceptos técnicos en la zona los cuales se pueden apreciar en la Figura 1.

Adicionalmente, en el marco de la prevención de eventos y en cumplimiento de sus funciones como coordinador del Sistema de Atención y Prevención de Emergencias SDPAE el FOPAE, ha realizado recomendaciones a diferentes instituciones y organismos, respecto al monitoreo e intervenciones sobre el río Bogotá y sus afluentes. Teniendo en cuenta lo anterior, en relación con el evento presentado en la localidad de Bosa, emitió las siguientes comunicaciones y alertas.



Handwritten marks and signature: *DI-6103*, *4*, *B*

 ALCALDÍA MAYOR DE BOGOTÁ D.C. Fondo Prevención y Atención Emergencias	<h1>DIAGNÓSTICO TÉCNICO</h1>	Código:	GAR- FT - 03
		Versión:	01
		Código documental:	

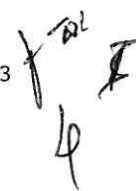


Figura 1. Localización zona anegada en el sector de Alameda del Río y El Recreo en la Localidad de Bosa y de los Conceptos Técnicos emitidos por la entidad.

Documento	Fecha	Descripción	Recomendaciones
Acta PMU Distrital	25 Mayo de 2008	<p>Dada la intensa temporada invernal que se presentó en los meses precedentes y su coincidencia con la ocurrencia del movimiento telúrico con epicentro cercano a la población de Puente Quetame generó la necesidad de conformar el PMU Distrital. Dicha ola invernal generó niveles altos del río Bogotá que producen el remanso y desbordamiento del Fucha hacia el Canal Cundinamarca y con ello el remanso de sus canales afluentes, produciendo problemas de reflujos en los sectores de Tintal, Alameda del río, El Recreo y en algunas otras urbanizaciones, junto con encharcamientos de vías en Patio Bonito. (Ver Foto 1 y Foto 2).</p> <p>En el sector de Alameda del Río dentro de la afectación presentada se tuvo anegación de una zona de viviendas las cuales estaban en proceso de entrega y a pesar de la anegación no se tuvo en ese sector afectación de comunidad, como se ve en la Foto 1.</p> <p>Por otro lado, existió otra etapa ya habitada en donde se presentó afectación de población, como se muestra en la Foto 2.</p>	Atención de la emergencia y restauración de las condiciones normales de las áreas afectadas.
CR - 11638	03 Mayo 2011	Dirigido a la EAAB Medidas para disminuir la vulnerabilidad funcional del sistema de alcantarillados de aguas lluvias y sanitario de la ciudad.	Considerar dentro del análisis de amenazas vulnerabilidades y riesgos, el escenario de niveles altos en el Río Bogotá para todas las estaciones elevadoras de la ciudad y, elaborar un análisis de consecuencias dentro de los cuales deben definir las áreas que

 ALCALDÍA MAYOR DE BOGOTÁ D.C. Fondo Prevención y Atención Emergencias	<h2>DIAGNÓSTICO TÉCNICO</h2>	Código:	GAR- FT - 03
		Versión:	01
		Código documental:	

Documento	Fecha	Descripción	Recomendaciones
			resultarían afectadas por inundación o encharcamiento por reflujo en las redes por daño funcional en dichas estaciones elevadoras
Plan de Acción 1 Ola Invernal Decreto 193 de 2011	4 de Mayo de 2011	Documento soporte del decreto que establece las actividades requeridas para el manejo oportuno y eficiente de la primera temporada de lluvias, identifica las medidas necesarias para prevenir posibles riesgos sobre la población, asociadas a los eventos de deslizamientos de tierra, avenidas torrenciales, inundaciones y encharcamientos.	Se contemplan los daños y afectaciones por la posibilidad de ocurrencia de eventos de inundación por desbordamientos de cuerpos de agua o por reflujo de redes. Se identifican las posibles áreas de inundación que incluyen la zona donde se presentó el evento.
CR - 11934	01 Junio de 2011	Dirigido a la EAAB, Análisis de escenarios de daño posibles por reflujo en colectores de aguas lluvias, interceptores de aguas residuales ocasionados por la vulnerabilidad funcional de las estaciones elevadoras de aguas lluvias y/o sanitarias en la ciudad.	Hacer análisis de amenazas vulnerabilidades y riesgos en todas las estaciones elevadoras de aguas lluvias y/o residuales de la ciudad entre otras: Dorado, Cedro, PTAR Salitre, Salitre, Fontibón Occidental, Fontibón, Navarra, La Rivera, Gibraltar, La Isla, San Benito y en todas las demás estaciones de bombeo de aguas lluvias y negras que existen en la ciudad que son de competencia de la EAAB
CR-12913	08 Septiembre de 2011	Dirigido a la EAAB. Análisis de amenazas, vulnerabilidades y riesgos durante la ejecución y operación de las obras del Interceptor Izquierdo el Río Fucha y El Pondaje de la Magdalena en el sector de la Estación Elevadora de Fontibón	Realizar un análisis donde se planteé escenarios que puedan materializar eventos de emergencias, frente la operación de las estaciones elevadoras y teniendo en cuenta las obras del interceptor Fucha. Dentro de dichos escenarios tener en cuenta los posibles reflujos que se puedan generar por remansos en el río Fucha debido a la alta probabilidad de niveles altos del río Bogotá por las precipitaciones que se pueden presentar en los meses de agosto a diciembre de 2011, y su influencia sobre la estación de bombeo de Fontibón y el Canal Cundinamarca, teniendo en cuenta que las obras de dragado del Río Bogotá no arrojan un avance significativo que permita recibir sin problemas las descargas del Río Fucha.
Comunicado Especial IDEAM	25 de Octubre de 2011	Alerta roja por incrementos importantes de los niveles del río Bogotá	Como consecuencia de las lluvias registradas en los últimos días, los niveles del río Bogotá continúan en ascenso y en algunos puntos alcanzaron la cota de afectación. De acuerdo a los análisis meteorológicos las lluvias continuarán y las más fuertes se registrarán en las tardes y noches,
CR-13532	03 de noviembre de 2011	En el marco del comité ordinario de emergencias del río Bogotá, en el cual asisten representantes del CREPAD, IDEAM, EAAB, SDA, CAR, EMGESA y FOPAE, se manifestó la necesidad de información sobre el funcionamiento de las estaciones elevadoras, el sistema de drenaje de la ciudad y el sistema de alertas que maneja la EAAB, en consecuencia se envió la comunicación CR-13532, donde se solicitó dicha información a la EAAB.	Monitorear el comportamiento del sistema de drenaje y las estaciones elevadoras, e identificar posibles eventos de emergencia debidos a estas infraestructuras.
CR - 13910	7 de Diciembre de 2011	Información creciente río Fucha 02 de Diciembre de 2011	Hacer revisión de la información reportada por el sensor de la Estación El Delirio en la página web de la EAAB, ya que dado que la creciente no se evidenció en la parte baja, se podría pensar que algo afectó la lectura del sensor.


 4

	<h1>DIAGNÓSTICO TÉCNICO</h1>	Código:	GAR- FT - 03
		Versión:	01
		Código documental:	

Documento	Fecha	Descripción	Recomendaciones
Plan de Acción 2 Ola Invernal Decreto 553 de 2011	7 de Diciembre de 2011	Documento soporte del decreto que establece las actividades requeridas para el manejo oportuno y eficiente de la primera temporada de lluvias, identifica las medidas necesarias para prevenir posibles riesgos sobre la población, asociadas a los eventos de deslizamientos de tierra, avenidas torrenciales, inundaciones y encharcamientos.	Se contemplan los daños y afectaciones por la posibilidad de ocurrencia de eventos de inundación por desbordamientos de cuerpos de agua o por reflujo de redes. Se identifican las posibles áreas de inundación que incluyen la zona donde se presentó el evento.



Foto 1. Anegación en el sector de Alameda del Rio en viviendas aún no habitadas por altos niveles del Canal Tintal III (25 de Mayo de 2008).



Foto 2. Afectación de población en el sector de Alameda del Rio por altos niveles del Canal Tintal III (25 de Mayo de 2008).



	<h2>DIAGNÓSTICO TÉCNICO</h2>	Código:	GAR- FT - 03
		Versión:	01
		Código documental:	

3.1. CONSIDERACIONES HIDROMETEOROLOGICAS

✓ Previas al evento de inundación.

La presente temporada invernal, correspondiente como es habitual al segundo semestre del año, se ha visto acrecentada por un nuevo fenómeno de "La Niña" de acuerdo con los análisis realizados por el Instituto de Hidrología, Meteorología y Estudios Ambientales - IDEAM, este nuevo fenómeno de "La Niña" se suma al ya presentado durante la temporada invernal que inicio en el segundo semestre del 2010 y se extendió hasta el primer semestre de 2011.

De igual forma el IDEAM ha manifestado que esta nueva "Niña" del segundo semestre de este año, alcanza su etapa madura (periodo en el cual las aguas del océano Pacífico alcanzan su enfriamiento máximo) para los meses de diciembre de 2011 y enero de 2012. Por consiguiente, esta situación genera precipitaciones por encima de lo normal especialmente para los meses de diciembre de 2011, enero, febrero y marzo de 2012, con mayor número de días lluviosos para estos meses.

En lo corrido del año, en la ciudad de Bogotá se ha evidenciado que debido a la presencia del fenómeno "La Niña", los periodos de lluvia habituales por su régimen bimodal se han visto incrementados generando excesos de lluvia, los cuales son un factor detonante en la generación de eventos de emergencia tales como los fenómenos de remoción en masa, inundaciones, encharcamientos y reflujos.

Estos incrementos en la precipitación a lo largo del año, han sido registrados por la actual Red Hidrometeorológica de Bogotá – RHB de propiedad del FOPAE en la totalidad de sus estaciones, la cual está dispuesta primordialmente en el sur y en la zona de los cerros orientales de la ciudad. A continuación en la Figura 2 y Figura 3 se pueden observar el comportamiento de los valores de la precipitación acumulada y los porcentajes de excedencia respectivamente, durante lo corrido del año a 6 de Diciembre de 2011 con respecto al promedio histórico definido en el Estudio de Caracterización Climática de Bogotá y Cuenca Alta del Río Tunjuelo (2007).

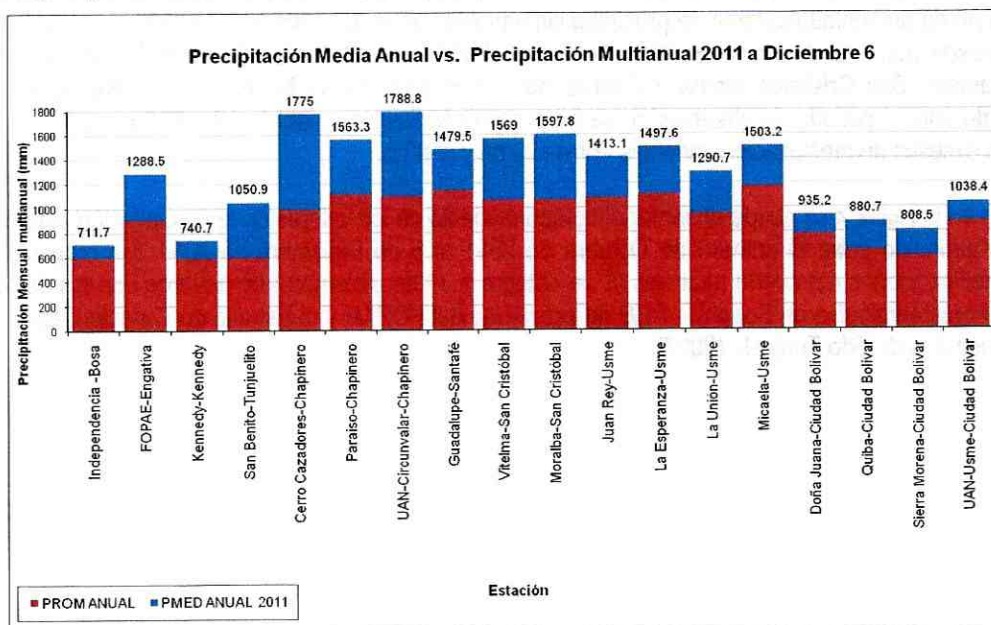


Figura 2. Precipitación acumulada 2011 vs promedio histórico.



[Handwritten signature and initials]

	<h1>DIAGNÓSTICO TÉCNICO</h1>	Código:	GAR- FT - 03
		Versión:	01
		Código documental:	

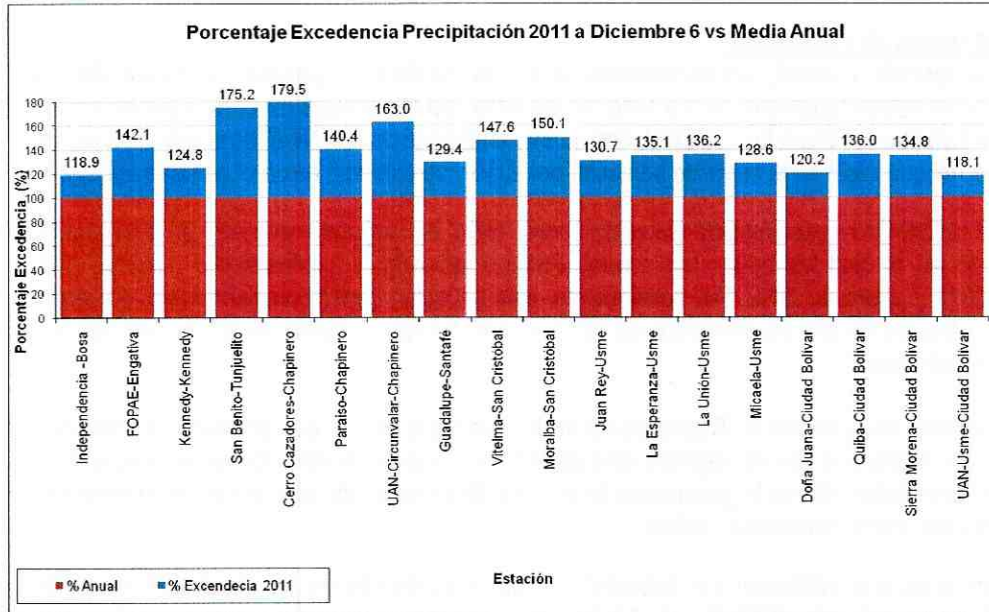


Figura 3. Porcentaje de excedencia de la precipitación acumulada 2011 vs promedio histórico.

Como se puede observar en las gráficas anteriores, la precipitación presentada en toda la ciudad ha sobrepasado los promedios históricos característicos de la ciudad. La zona aluvial de la ciudad (localidades de Engativa, Kennedy, Fontibón y Bosa) ha presentado valores de precipitación variables entre los 700mm y 1300mm, valores que en general presentan excesos respecto al promedio histórico entre el 20% y el 75%. En la zona de ladera (localidades de Chapinero, Santafé, San Cristóbal, Usme y Ciudad Bolívar) igualmente se ha visto incrementado los registros de precipitación, durante el periodo de observación se ha presentado lluvias variables entre 800mm y 1800mm los cuales corresponde a excesos de precipitación variables entre el 20% y el 80%.

A continuación en la Figura 4 se puede observar el comportamiento de los valores de la precipitación acumulada durante el periodo comprendido entre el primero de Octubre de 2011 al 6 de Diciembre de 2011 con respecto al promedio histórico de precipitaciones del cuarto trimestre (1 de octubre a 31 de diciembre) de acuerdo con los datos registrados por la Red Hidrometeorológica de Bogotá – RHB de propiedad del FOPAE y el Estudio de Caracterización Climática de Bogotá y Cuenca Alta del Río Tunjuelo (2007).



 ALCALDÍA MAYOR DE BOGOTÁ D.C. Fondo Prevención y Atención Emergencias	<h2>DIAGNÓSTICO TÉCNICO</h2>	Código:	GAR- FT - 03
		Versión:	01
		Código documental:	

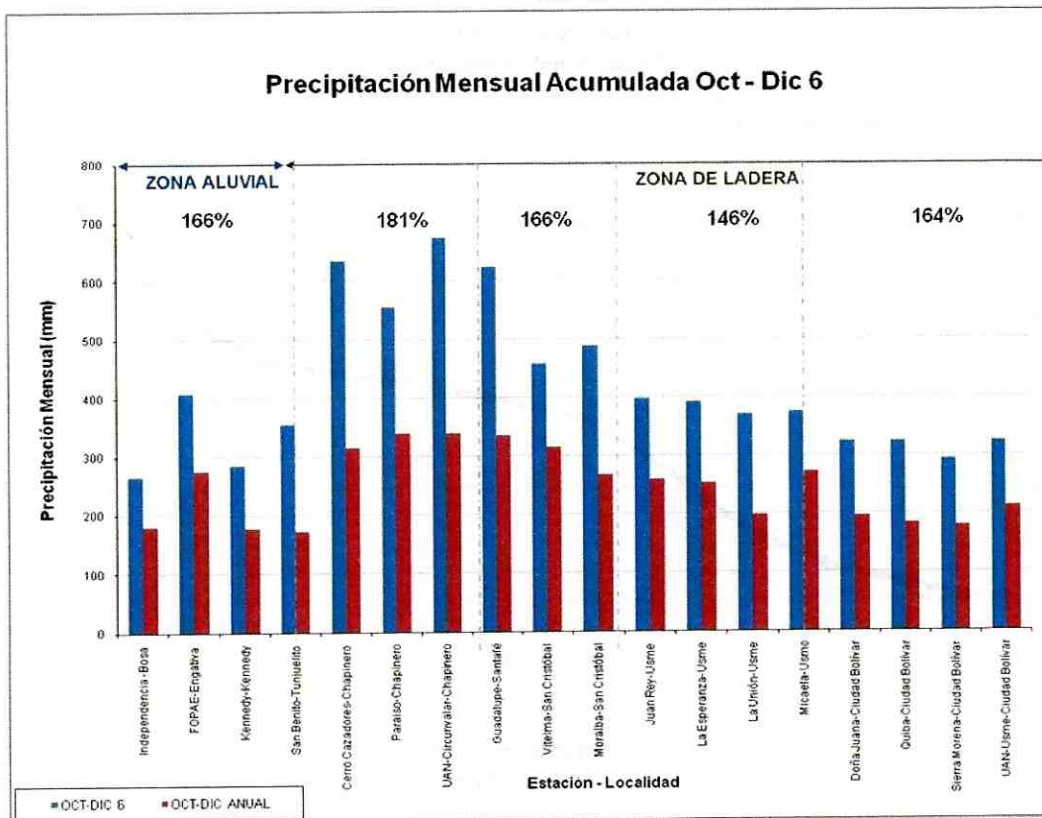



Figura 4. Precipitación acumulada cuarto trimestre 2011 vs promedio histórico.

En lo corrido del cuarto trimestre del año 2011 (a Diciembre 6), las lluvias en la zona de monitoreo de la RHB, han aumentado tanto para las zonas aluviales como para las zonas de ladera. En la zona aluvial, donde se localizan las localidades de Engativa, Kennedy, Fontibón y Bosa, se ha presentado durante este periodo de análisis incrementos en promedio del 66%, particularmente para las localidades de Bosa y Kennedy, se han presentado en este periodo lluvias acumuladas cercanas a los 280mm superando el promedio histórico del cuarto trimestre caracterizado de 180mm, incrementándose de esta forma los registros en cerca de un 50%. En la zona de ladera, para este periodo de análisis se han presentado incrementos variables entre 46% y 81%, particularmente en las zonas de la cuenca del río Fucha (estaciones Vitelma y Guadalupe) se han presentado precipitaciones acumuladas variables entre 450mm y 620mm, valores que superan los promedios históricos acumulados del cuarto trimestre caracterizados entre 320mm y 340mm respectivamente.

En la Figura 5 y Figura 6 se puede observar la precipitación acumulada al 14 de Diciembre de 2011 en lo corrido del presente año, al igual que las precipitaciones acumuladas de años anteriores resaltando las de las estaciones localizadas en las localidades de Bosa y Kennedy (Independencia y Kennedy) y en la Cuenca Alta del Río Fucha (Guadalupe y Vitelma).


 DI-6103

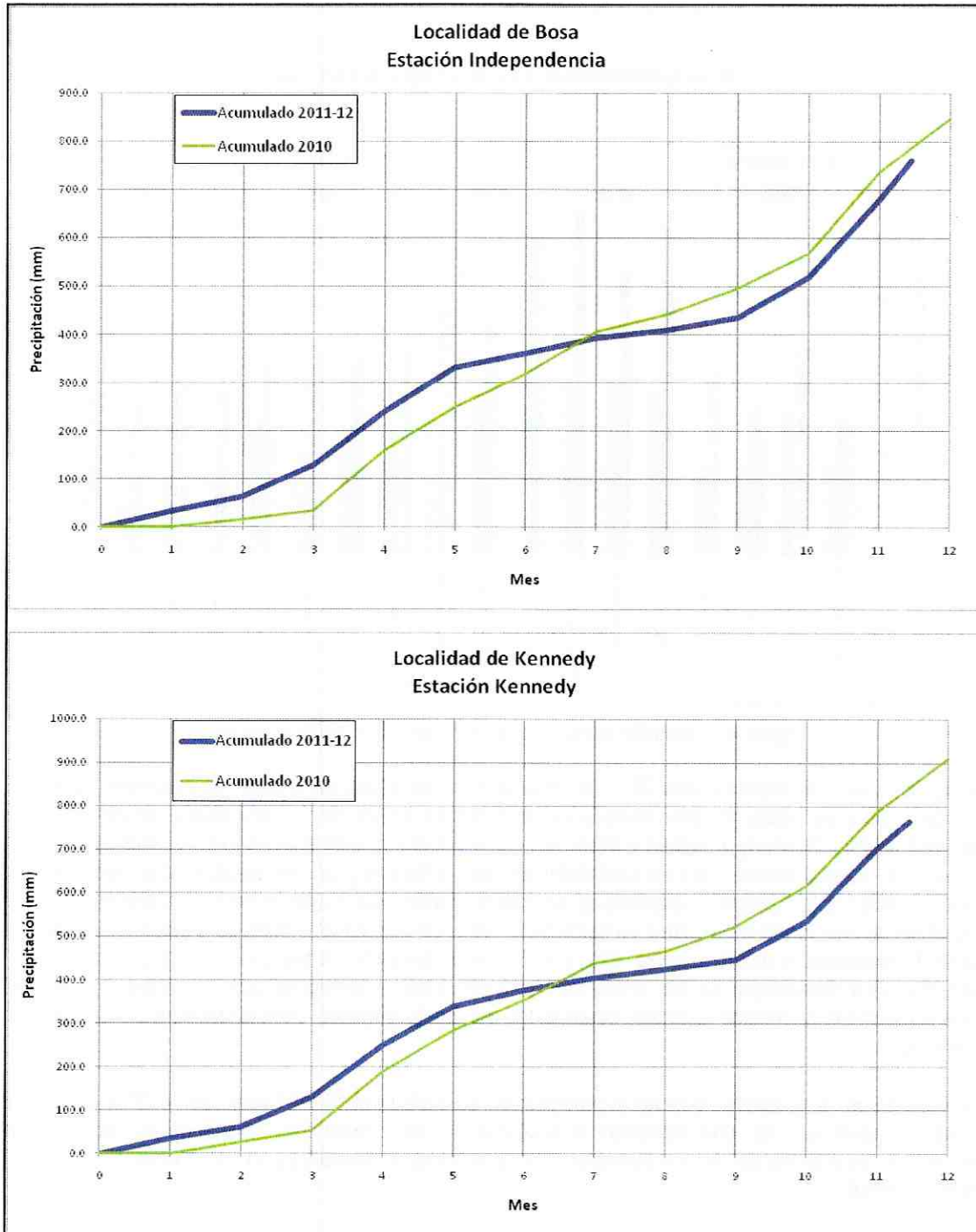


Figura 5. Precipitación acumulada Estaciones Independencia y Kennedy

Código:	GAR- FT - 03
Versión:	01
Código documental:	

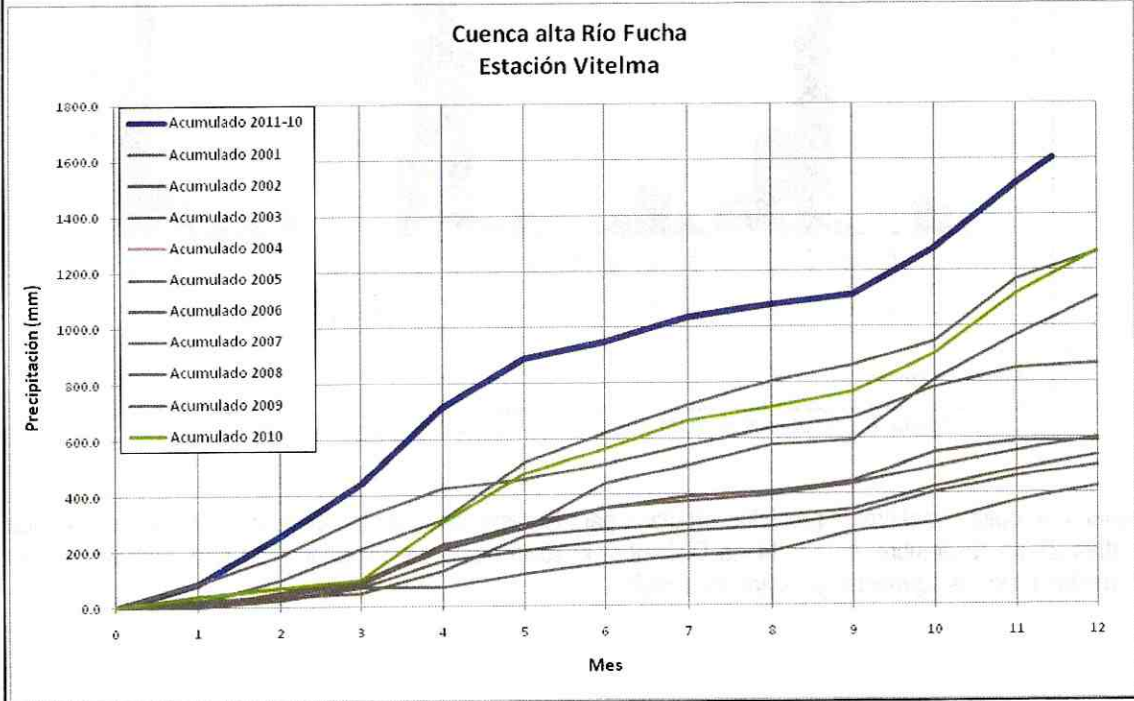
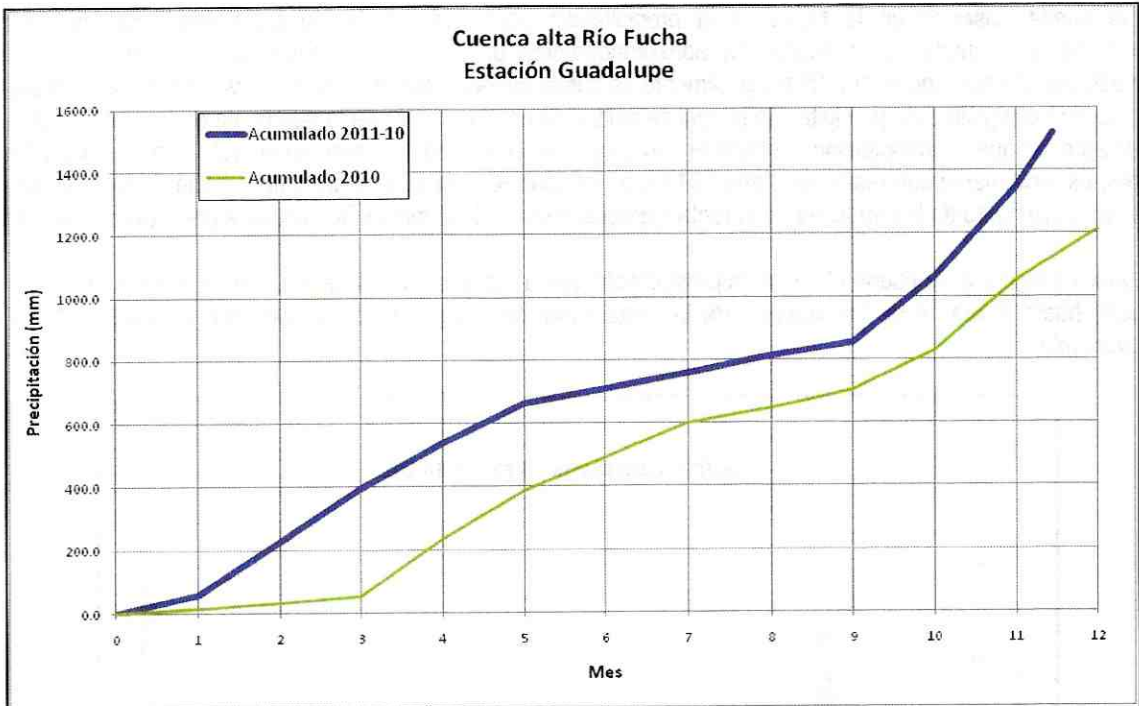



Figura 6. Precipitación acumulada Estaciones Vitelma y Guadalupe



	<h2>DIAGNÓSTICO TÉCNICO</h2>	Código:	GAR- FT - 03
		Versión:	01
		Código documental:	

Como se puede observar en la Figura 5 la precipitación acumulada al 14 de Diciembre para las estaciones Independencia y Kennedy son menores en aproximadamente un 10% con respecto al año anterior que estuvo influenciado por el fenómeno de "La Niña", igualmente se puede observar que a partir del mes de octubre se presenta un incremento en los registros de precipitación lo cual se evidencia en el aumento de la pendiente de la recta. En la Figura 6 se puede apreciar que la precipitación acumulada para este mismo período es mayor en un 40% con respecto a los años anteriores, especialmente con respecto al año 2010 (año influenciado por el fenómeno de "La Niña"), también se puede observar un incremento de la pendiente de la recta especialmente de la estación Guadalupe a partir del mes de octubre.

En la Figura 7 y Figura 8, se puede observar la precipitación diaria desde el día 24 de Noviembre (Fecha instalación PMU Acueducto) hasta el día 14 de Diciembre para las estaciones de Independencia y Kennedy y, Guadalupe y Vitelma respectivamente.

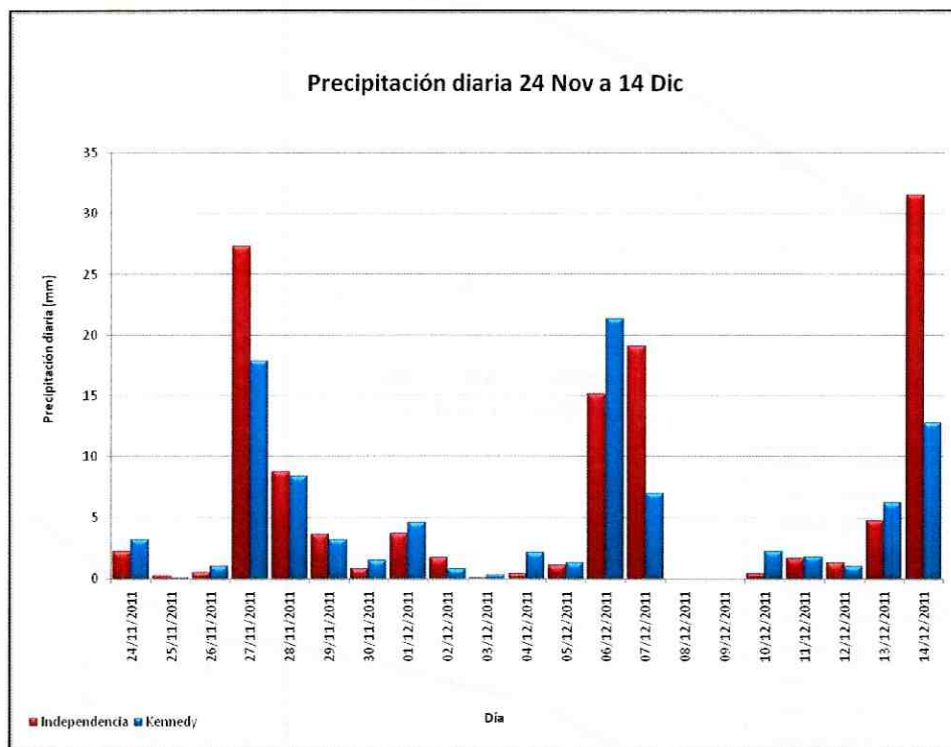


Figura 7. Precipitación diaria (24 Nov. a 14 Dic.) estaciones Independencia y Kennedy

En la Figura 7 se puede observar la precipitación diaria para las estaciones de Independencia y Kennedy, se puede ver que los días 27 de Noviembre, 6, 7 y 14 de Diciembre la lluvia diaria fue superior a 20 mm, días en los cuales se presentaron los mayores aguaceros en estas localidades.

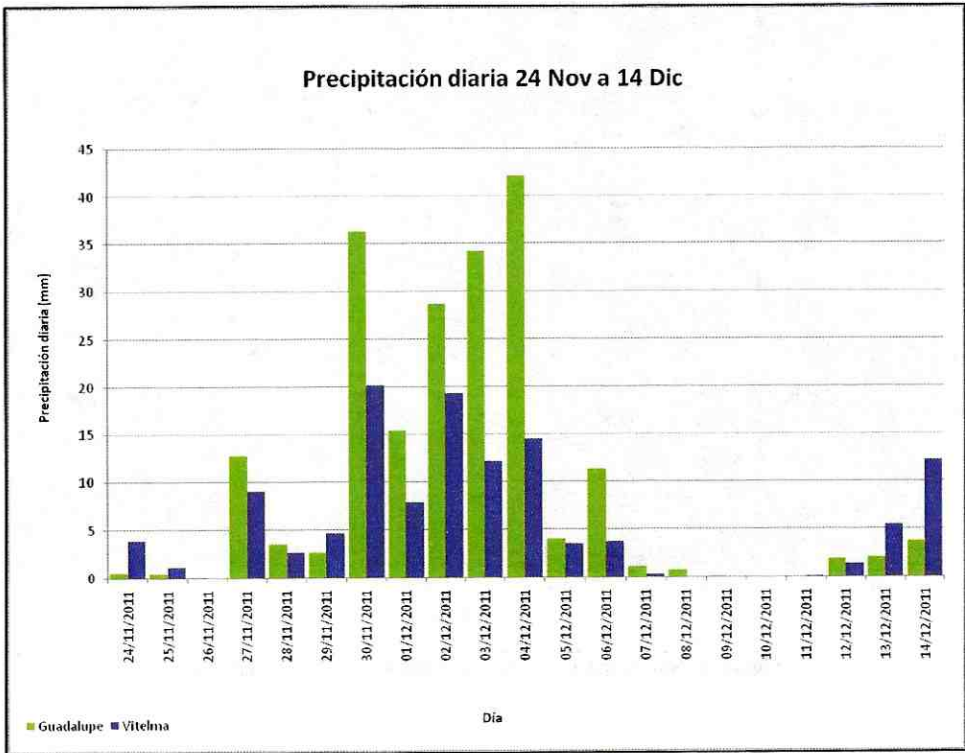


Figura 8. Precipitación diaria (24 Nov. a 14 Dic.) estaciones Guadalupe y Vitelma

En la Figura 8 se puede observar la precipitación diaria para las estaciones de Guadalupe y Vitelma, en estas graficas se observa que los días 30 de noviembre al 4 Diciembre la lluvia diaria fue superior a 25 mm, días en los cuales se presentaron los mayores aguaceros en estas localidades, que aumentaron aún más los niveles del Río Fucha.

En las estaciones de la Zona Aluvial la precipitación acumulada entre el 1 y el 6 de Diciembre de 2011, corresponden aproximadamente a un 35% del promedio histórico del mes y en la Zona de Ladera para las localidades de Chapinero y Santafé el acumulado se registraba en un 80% con respecto al promedio histórico registrado para el mes de diciembre.

La siguiente grafica muestra la evolución del nivel del río Bogotá durante el mes de noviembre y parte de diciembre, a la altura de la estación Gibraltar. En esta grafica se puede observar que el nivel del río Bogotá alcanzo una cota máxima de 2543.81 msnm el día 7 de diciembre.

	<h2>DIAGNÓSTICO TÉCNICO</h2>	Código:	GAR- FT - 03
		Versión:	01
		Código documental:	

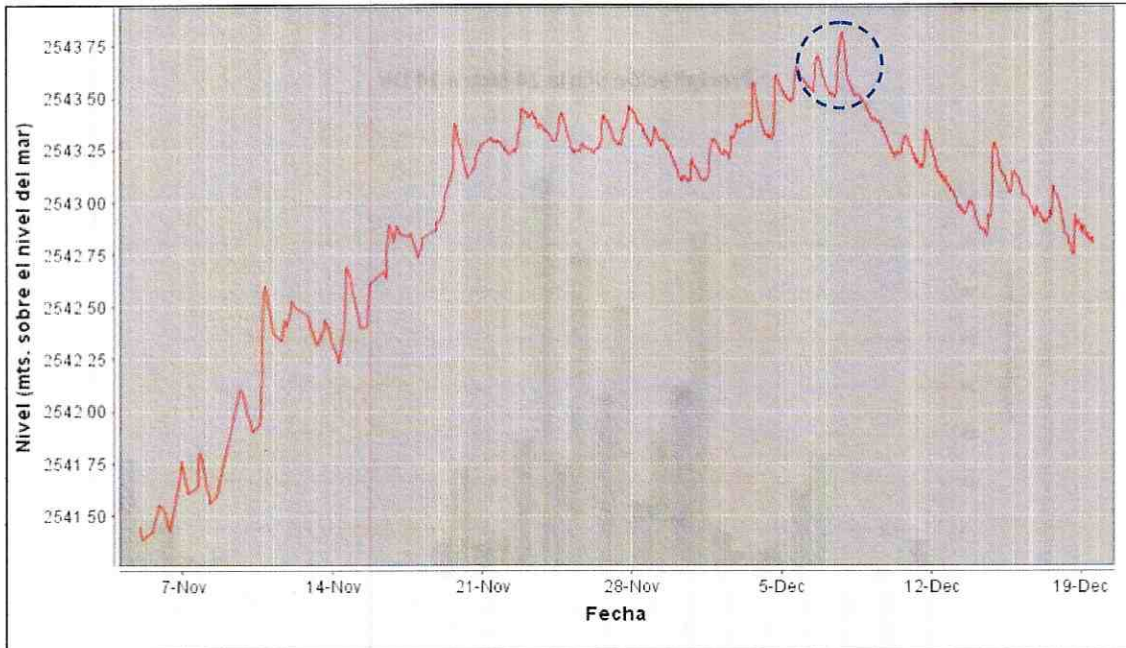


Figura 9. Niveles del río Bogotá registrados en la estación Gibraltar

✓ **Durante el evento de inundación**

El 06 de Diciembre hacia la 1 p.m. se presentaron lluvias con alta intensidad durante cerca de una hora, lo cual posiblemente conlleva a generar mayor afectación en el sistema de drenaje. Sin embargo, se destaca que las lluvias del 06 de Diciembre fueron inferiores a las presentadas el día 14 de Diciembre de este mismo año y tan solo representaron el 16% del promedio histórico de Diciembre en la estación Independencia mientras que el 14 de Diciembre se alcanzó el 33% del promedio histórico.

En la Figura 7 y Figura 8, se puede observar la precipitación diaria desde el día 24 de Noviembre hasta el día 14 de Diciembre para las estaciones de Independencia y Kennedy y, Guadalupe y Vitelma. En la Figura 7 se observa que desde el día 27 de noviembre hasta el día 5 de diciembre no se presentaron lluvias considerables en el sector afluente al Canal Cundinamarca. En la Figura 10 y Figura 11 se observan los registros de precipitación detallados de los aguaceros ocurridos los días 6 y 14 de diciembre en la estación Independencia.

 ALCALDÍA MAYOR DE BOGOTÁ D.C. Fondo Prevención y Atención Emergencias	<h1>DIAGNÓSTICO TÉCNICO</h1>	Código:	GAR- FT - 03
		Versión:	01
		Código documental:	

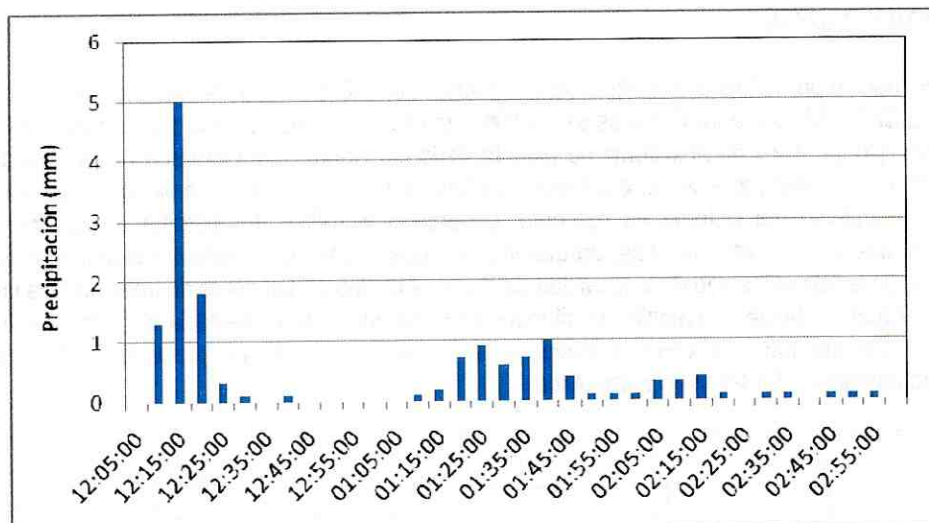


Figura 10. Aguacero del 06 de Diciembre de 2011 – Estación Independencia

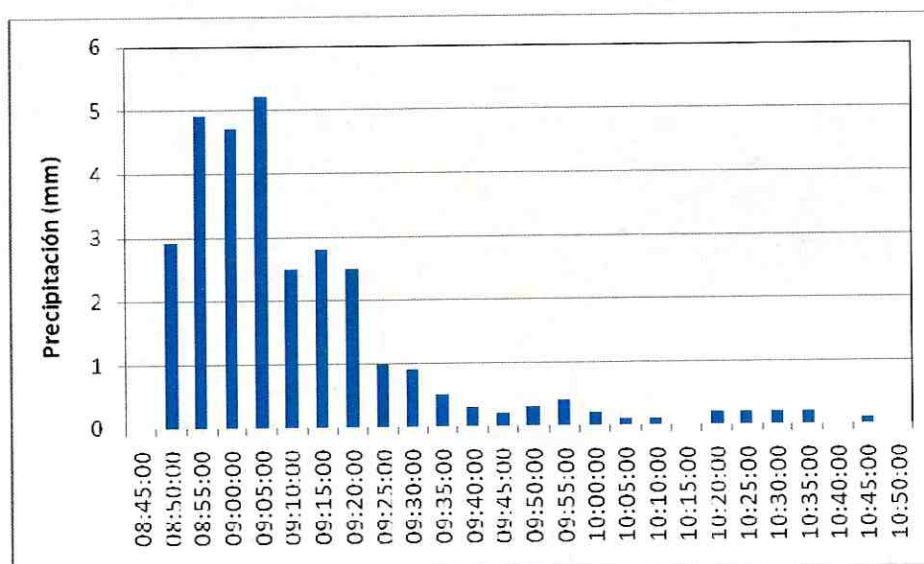


Figura 11. Aguacero del 14 de Diciembre de 2011 – Estación Independencia

Como se puede observar en la Figura 7 y Figura 8, las fuertes lluvias del 07 de diciembre generaron nuevamente aumento de nivel en el sistema de canales y en las zonas inundadas. A partir del 08 de diciembre y hasta el 13 de diciembre la reducción en la precipitación y las acciones de bombeo adelantadas para la atención de la emergencia permitieron el drenaje de las zonas afectadas.



[Handwritten signatures and initials]

 <p>ALCALDÍA MAYOR DE BOGOTÁ D.C. Fondo Prevención y Atención Emergencias</p>	<h1>DIAGNÓSTICO TÉCNICO</h1>	Código:	GAR- FT - 03
		Versión:	01
		Código documental:	

4. DESCRIPCIÓN Y CAUSAS

Se presentó la inundación por reflujo con láminas de agua hasta de 1.20 metros de altura, en el sector comprendido por las Calles 58 Sur a Calle 75A Sur entre Carreras 92A a 106A aproximadamente, debido posiblemente a la sobrecarga de volúmenes de agua y/o caudales en el sistema de alcantarillado del Canal Cundinamarca y sus canales afluentes que tienen la función de drenar gran parte de las localidades de Bosa y Kennedy, lo cual conllevó a sobrepasar la capacidad máxima de almacenamiento del sistema en concreto, generando el reflujo del sistema por las redes menores de alcantarillado de aguas lluvias hacia las vías, parqueaderos, zonas comunes y zonas residenciales de los conjuntos Alameda del Río y Ciudadela el Recreo de la localidad de Bosa, ubicados en las áreas de influencia de los canales Tintal IV, Santa Isabel y Tintal III, desde la Avenida Longitudinal de Occidente – ALO, paralela al Canal Cundinamarca, hasta inmediaciones de la Carrera 106 A, tal como se evidencia en la Figura 12, donde se aprecia la localización y delimitación de la afectación en concreto. (Ver Registro Fotográfico)

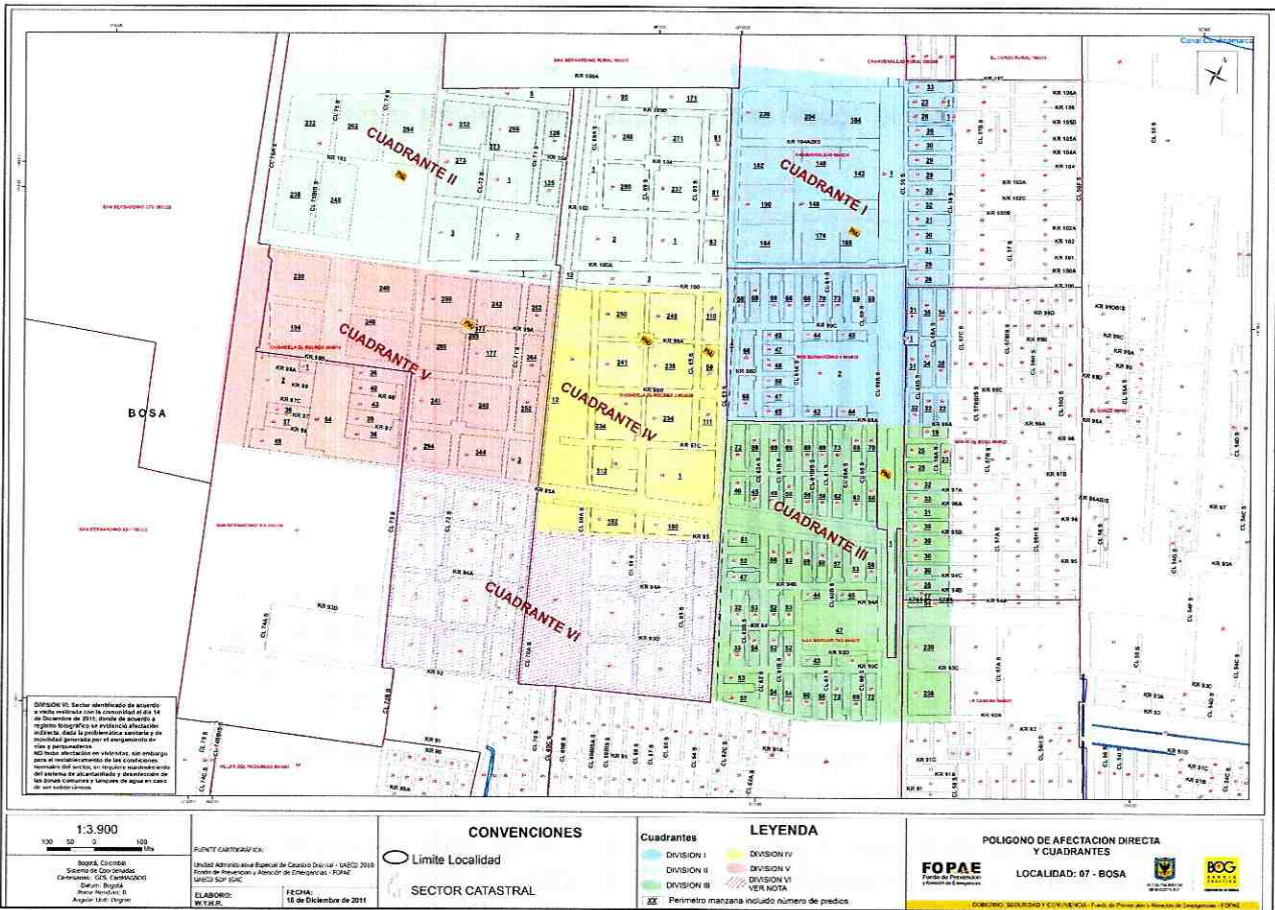


Figura 12. Localización y delimitación de los Cuadrantes de afectación por reflujo en los sectores de Alameda del Río y Ciudadela el Recreo localidad de Bosa

	<h2>DIAGNÓSTICO TÉCNICO</h2>	Código:	GAR- FT - 03
		Versión:	01
		Código documental:	

Se destaca que el sistema del Canal Cundinamarca es un elemento estructural del sistema de drenaje de la llamada Cuenca del Tintal, la cual además de este canal, cuenta con un interceptor paralelo los cuales se apoyan en la Estación elevadora de Gibraltar para entregar al río Bogotá. Esta es independiente de la cuenca del río Fucha, la cual está compuesta por los cauces de los ríos San Francisco y Fucha, como se menciona en la descripción del sistema de alcantarillado en el artículo 197 del Decreto 190 de 2004 que reglamenta el Plan de Ordenamiento Territorial vigente para Bogotá D.C.

Con base en la inspección visual realizada durante la evaluación técnica, se logró evidenciar que la afectación generada por el reflujo, con la presencia de aguas lluvias combinadas con aguas residuales en las vías de acceso a los conjuntos residenciales y viviendas, así como al interior de las mismas, genera compromiso en las condiciones de habitabilidad, por falta de movilidad al sector y accesibilidad a las viviendas, la probabilidad de contaminación de los tanques de almacenamiento de agua potable y de las redes exteriores e instalaciones interiores hace necesaria la suspensión del servicio, imposibilitando el acceso al agua potable domiciliar, afectando la evacuación de aguas residuales y residuos sólidos domésticos, y favoreciendo la atracción y generación de vectores (roedores, moscas, zancudos y microorganismos), con consecuencias sobre la higiene y riesgos sobre la salud de la población residente y de atención de la emergencia. Igualmente, la presencia de agua en las vías genera riesgo de electrocución por la existencia de redes eléctricas subterráneas y subestaciones eléctricas que pueden quedar sumergidas, lo que obliga a suspender el servicio de suministro del fluido eléctrico, incluido el alumbrado público, afectando la funcionalidad y la consecuente habitabilidad de todas las viviendas y la seguridad en el sector.

Igualmente de la inspección visual realizada durante la evaluación técnica, se logró diferenciar la afectación en dos tipos como se menciona a continuación:

- **Afectación Directa:** Corresponde a aquellos predios con la evidencia de láminas de agua que superaron el nivel de la placa de contrapiso al interior de los mismos, definidos en los cuadrantes de afectación, arrojando un consolidado de afectación directa de 6.673 predios en la localidad de Bosa (Ver Figura 13. de Cuadrantes de Afectación y Predios con Afectación Directa; además del Anexo 1. Tabla de Afectación Directa).
- **Afectación Indirecta:** Corresponde a aquellos predios con la evidencia de láminas de agua que no superaron el nivel de la placa de contrapiso al interior de los mismos, sin embargo se presentó inundación en las vías de acceso, zonas comunes y parqueaderos de los conjuntos residenciales definidos en los cuadrantes de afectación; adicionalmente en este grupo se encuentran los predios que se emplazan en edificaciones a partir del segundo piso. (Ver Figura 12 Cuadrantes de Afectación).

 <p>ALCALDÍA MAYOR DE BOGOTÁ D.C. Fondo Prevención y Atención Emergencias</p>	<h2>DIAGNÓSTICO TÉCNICO</h2>	Código:	GAR- FT - 03
		Versión:	01
		Código documental:	

- Las altas lluvias y crecientes registradas durante la segunda temporada invernal del año 2011 en la cuenca alta y media del río Bogotá; influenciadas por el fenómeno de la Niña, generaron caudales y niveles superiores a los promedios históricos reportados en las últimas temporadas invernales por las estaciones hidrometeorológicas; posiblemente coadyuvados con las protecciones y realces de jarillones realizados tanto en la parte alta y media de la cuenca del río Bogotá, lo que ha conllevado a eliminar paulatinamente las planicies aluviales de amortiguación de las crecientes del río, con la consecuencia del aumento paulatino de caudales y niveles que se transitan por el cauce que ha sido estrangulado y definido por las protecciones y jarillones contra inundaciones; además de la posible sedimentación que el cauce este presentando con el pasar del tiempo.
- Debido a los altos niveles registrados en el río Bogotá durante las temporadas invernales, se presenta la afectación de las descargas de los sistemas de alcantarillado de la ciudad, perturbando su funcionalidad, lo cual disminuye su eficiencia, puesto que las entregas de las estaciones elevadoras del sistema de alcantarillado quedan sumergidas y/o ahogadas en sus descargas a los efluentes (Ríos Bogotá y Fucha), producto de los altos niveles que los mismos vienen presentando, lo cual genera en ocasiones reflujos de los ríos, e inundación en las plantas elevadoras; adicionalmente, es posible que debido a lo anterior, se presente el remanso y/o reflujos de la red de alcantarillado aferente, conllevando a presentar altos niveles de agua tanto en los canales, interceptores, colectores y redes locales de alcantarillado, los cuales conllevan a la generación de inundaciones y/o encharcamientos en zonas habitadas, de uso residencial y/o industrial.
- Posiblemente el río Bogotá tiene una capacidad de descarga limitada por el control hidráulico que generan las antiguas compuertas de Alicachín, debido a la reducción de la sección hidráulica, sin embargo con base en la inspección visual realizada no es posible precisar su incidencia y magnitud de su influencia, dado que se desconoce la longitud del remanso que estas puedan estar generando al río Bogotá.
- Los altos niveles registrados en el río Bogotá, principalmente a la altura de las localidades de Fontibón y Kennedy; así como las lluvias registradas en la cuenca del río Fucha, posiblemente generaron remansos y/o reflujos en el río Fucha; además de la posible falla funcional evidenciada en la compuerta antireflujo del canal de descarga en la estación elevadora de Fontibón, generando la consecuente inundación de la planta; coadyuvado por las intervenciones que se adelantan para la construcción del interceptor izquierdo del río Fucha, ocasionando posiblemente la inundación del pondaje de la Magdalena, y la pérdida de funcionalidad de los interceptores Alsacia y Fontibón por la salida de operación del sistema de bombeo, con sus consecuentes desviaciones y reboses de dichos caudales hacia el canal Cundinamarca.
- Se destaca que el sistema del Canal Cundinamarca fue concebido únicamente para el manejo de aguas lluvias de su área aferente y no para recibir aportes del Sistema de bombeo de la estación de Fontibón, tanto de aguas lluvias como de aguas residuales; por lo cual es posible que se haya superado su capacidad de diseño con el transvase realizado desde el río Fucha al sistema del Cundinamarca, generando la consecuente afectación por insuficiencia de bombeo en la planta elevadora de Gibraltar, aunado a la insuficiencia de descarga de la planta por los altos niveles del río Bogotá, lo cual conlleva a sobrepasar la capacidad máxima de almacenamiento del sistema del canal Cundinamarca y sus canales afluentes, generando el reflujos del sistema por las redes menores de alcantarillado de aguas lluvias hacia las vías, parqueaderos y zonas comunes de las zonas residenciales afectadas por la inundación.



Handwritten notes and signatures, including the number '36' and some illegible scribbles.

 <p>ALCALDÍA MAYOR DE BOGOTÁ D.C. Fondo Prevención y Atención Emergencias</p>	<h2>DIAGNÓSTICO TÉCNICO</h2>	Código:	GAR- FT - 03
		Versión:	01
		Código documental:	

Referente a lo anterior se puede mencionar el caso de las afectaciones presentadas en años anteriores en los sectores del recodo en Fontibón y san Diego en Bosa, producto de incapacidad de bombeo en las estaciones de Navarra y la Isla respectivamente.

- Dadas las deficiencias de la Estación elevadora de Fontibón mencionadas, se evidenció que hubo ingreso de agua del río Fucha por medio del canal de entrega de la estación y que posteriormente se manejó superficialmente hacia el Canal Cundinamarca, con lo cual se realizó un trasvase de un caudal importante que aumentó el volumen almacenado en él.

Adicionalmente, es de resaltar que la anterior afectación, posiblemente redujo la capacidad para amortiguar las lluvias presentadas en el sector entre el 06 y 07 de diciembre, lo cual, conllevó a generar mayor afectación por la falta de capacidad de almacenaje en el sistema del canal Cundinamarca, evidenciada principalmente en las áreas aledañas de los canales tributarios Tintal IV, Santa Isabel, y Tintal III para la localidad de Bosa, debido al trasvase realizado.

El 06 de Diciembre hacia la 1 p.m. se presentaron lluvias con alta intensidad durante cerca de una hora, y tan solo representaron el 16% del promedio histórico de Diciembre. Sin embargo, se destaca que las lluvias presentadas el día 14 de Diciembre de este mismo año en la estación Independencia alcanzaron el 33% del promedio histórico, de lo cual se puede concluir que las lluvias registradas en la zona el día 06 de Diciembre no tuvieron incidencia relevante como factor detonante de la afectación generada; mientras que el trasvase y/o aportes provenientes del sistema de la cuenca del Fucha si presentaron una incidencia importante en la pérdida de capacidad de almacenamiento del Canal Cundinamarca.

Finalmente, se destaca que simultáneamente a la afectación registrada en los conjuntos Alameda del Río y Ciudadela el Recreo de la localidad de Bosa, se presentó afectación en la localidad de Kennedy la cual se describe en el Diagnostico Técnico DI-6104.

A continuación se describe el monitoreo y seguimiento realizado por el FOPAE, desde el 24 de noviembre de 2011, acorde con lo establecido en la matriz de puntos críticos de los escenarios Aluvial y de Redes, en el Plan de Acción Distrital de la 2ª Temporada Invernal.

✓ **Visita 24 de noviembre de 2011.**

En la visita del 24 de Noviembre a las obras del interceptor izquierdo del río Fucha y al pondaje la Magdalena, se evidenció que el interceptor Alsacia estaba presurizado y descargado directamente al Canal Cundinamarca, lo cual evidencia que la estación de bombeo Fontibón no funcionaba adecuadamente, (ver Foto 3).



 ALCALDÍA MAYOR DE BOGOTÁ D.C. Fondo Prevención y Atención Emergencias	<h2>DIAGNÓSTICO TÉCNICO</h2>	Código:	GAR- FT - 03
		Versión:	01
		Código documental:	



Foto 5. Construcción de la cámara norte del box coulvert que atraviesa el canal Cundinamarca.

En el costado norte del Canal Cundinamarca había maquinaria haciendo actividades de movimiento de tierra, presumiblemente por la construcción de la cámara norte del box coulvert del Interceptor Izquierdo del Río Fucha, el cual atraviesa el canal Cundinamarca hacia el Pondaje. (Ver Foto 6).



Foto 6. Construcción de la cámara norte del box coulvert que atraviesa el canal Cundinamarca.

En la rampa de acceso vehicular para mantenimiento del Pondaje La Magdalena se encontraban varias estaciones móviles de bombeo evacuando el agua del pondaje hacia el Canal Cundinamarca, (ver Foto 7 y Foto 8).

 ALCALDÍA MAYOR DE BOGOTÁ D.C. Fondo Prevención y Atención Emergencias	<h2>DIAGNÓSTICO TÉCNICO</h2>	Código:	GAR- FT - 03
		Versión:	01
		Código documental:	



Foto 3. El interceptor Alsacia presurizado y descargando directamente al Canal Cundinamarca.

El pondaje la Magdalena se encontraba con una lámina de agua superior a la altura del vertedero de descarga. Se presume que durante la construcción de la cámara norte del box coulvert que atraviesa el canal Cundinamarca se rompió el tambre que evitaba el paso de agua del canal Cundinamarca hacia el interceptor ocasionando el llenado del pondaje, (ver Foto 4 y Foto 5).



Foto 4. Pondaje la Magdalena con lámina de agua



 ALCALDÍA MAYOR DE BOGOTÁ D.C. Fondo Prevención y Atención Emergencias	<h1>DIAGNÓSTICO TÉCNICO</h1>	Código:	GAR- FT - 03
		Versión:	01
		Código documental:	




Foto 7. Estaciones móviles de bombeo evacuando el agua del pondaje La Magdalena hacia el Canal Cundinamarca



Foto 8. Bombeo Provisional

En la cámara de ventilación del túnel de evacuación del pondaje estaban instaladas bombas para evacuación de aguas del túnel hacia el Canal Cundinamarca, (ver Foto 9).



	<h1>DIAGNÓSTICO TÉCNICO</h1>	Código:	GAR- FT - 03
		Versión:	01
		Código documental:	



Foto 9. Bombas para evacuación de aguas del túnel hacia el Canal Cundinamarca.

Aguas abajo del Pondaje La Magdalena, se realizó la reconfiguración provisional de un sector del jarillón izquierdo del río Fucha, ante una situación de desbordamiento del río. Ver Foto 10



Foto 10. Reconfiguración provisional de un sector del jarillón izquierdo del río Fucha, situación de desbordamiento del río.

Como consecuencia de los eventos anteriormente descritos, el Canal Cundinamarca recibió aportes de agua residuales del río Fucha que aumentaron considerablemente su nivel. Ver Foto 11.



	<h2>DIAGNÓSTICO TÉCNICO</h2>	Código:	GAR- FT - 03
		Versión:	01
		Código documental:	



Foto 11. Canal Cundinamarca con altos niveles, construcción del box coulvert y descarga Villa Alsacia


Desde noviembre 20, el canal de descarga de la estación elevadora de Fontibón comenzó a funcionar ahogado y la eficiencia en el bombeo fue disminuyendo hasta perderse completamente, como consecuencia las aguas provenientes del Fucha ingresaron a la planta a través del canal de descarga, las aguas residuales de los interceptores Fontibón y Villa Alsacia no pudieron ser bombeadas hacia el río Fucha, estas aguas inundaron la estación de bombeo y posteriormente descargaron al Canal Cundinamarca.

✓ **Visita 5 de diciembre de 2011.**

En el recorrido realizado el 05 de Diciembre por el canal Cundinamarca y las estaciones de bombeo Gibraltar y Fontibón, se encontró que persistía la presurización del interceptor Villa Alsacia y la descarga directa al Canal Cundinamarca (Ver Foto 12).



Foto 12. Descarga del colector Villa Alsacia al Canal Cundinamarca.



	<h2>DIAGNÓSTICO TÉCNICO</h2>	Código:	GAR- FT - 03
		Versión:	01
		Código documental:	

La estación de bombeo Fontibón estaba completamente inundada, de manera que las aguas desbordaban por el cerramiento hacia el Canal Cundinamarca (ver Foto 13).



Foto 13. Estación elevadora Fontibón Inundada

En la estructura de descarga de la estación Fontibón había un vórtice que evidencia el ingreso de agua del río Fucha hacia la estación de bombeo a través del canal de descarga (ver Foto 14).



Foto 14. Vórtice que evidencia el ingreso del agua del río Fucha hacia la estación de bombeo Fontibón.

El nivel del pondaje La Magdalena había disminuido producto del bombeo hacia el canal Cundinamarca (ver Foto 15), para el momento de la visita no se evidenciaba bombeo.



	<h1>DIAGNÓSTICO TÉCNICO</h1>	Código:	GAR- FT - 03
		Versión:	01
		Código documental:	




Foto 15. Pondaje la Magdalena. Niveles inferiores a los vistos el 24 de noviembre producto del bombeo realizado al canal Cundinamarca

El nivel en el Canal Cundinamarca y los canales afluentes continuaba aumentando (ver Foto 16 y Foto 17).



Foto 16. Niveles en el canal Cundinamarca 22 de noviembre. Grupo Gestión Local



	<h1>DIAGNÓSTICO TÉCNICO</h1>	Código:	GAR- FT - 03
		Versión:	01
		Código documental:	



Foto 17. Niveles en el canal Cundinamarca. 6 de diciembre.

La descarga de la estación de bombeo Gibraltar estaba afectada por los altos niveles del río Bogotá (Nivel en el sensor Gibraltar = 2543.62 msnm), por lo cual disminuyó la eficiencia en el bombeo. Adicionalmente uno de los cuatro tornillos de bombeo estaba averiado y fuera de servicio (ver Foto 18).




Foto 18. Río Bogotá a la altura de la descarga de la estación elevadora Gibraltar.

El sistema de bombeo estaba colapsando y no se evidenciaba ningún plan de contingencia. Esto ocasionó la saturación del sistema de drenaje y el remanso en los canales afluentes. Esta situación fue reportada por el FOPAE al PMU, instalado en la EAAB.

✓ **Sobrevuelo 6 de diciembre de 2011.**

En sobrevuelo realizado el 06 de Diciembre por el río Bogotá se identificó que las estructuras de concreto adosadas al lecho del río donde funcionaban las antiguas compuertas de Alicachin, están generando control hidráulico sobre

[Handwritten signature]

 ALCALDÍA MAYOR DE BOGOTÁ D.C. Fondo. Prevención y Atención Emergencias	<h2>DIAGNÓSTICO TÉCNICO</h2>	Código:	GAR- FT - 03
		Versión:	01
		Código documental:	

el río Bogotá dados los altos caudales presentados, evidenciándose un represamiento manifestado en un remanso importante hacia aguas arriba de este sector, desconociéndose su longitud y posible afectación sobre la entrega de otros cuerpos de agua a este efluente. Se evidenció además que las compuertas actuales de Alicachín que opera EMGESA se encuentran completamente abiertas y no generan ningún tipo de afectación sobre el río. Ver Foto 19.




Foto 19. Control hidráulico de las antiguas compuertas de Alicachín sobre el río Bogotá

Los caudales por el río Bogotá habían superado la capacidad del cauce ocasionando desbordamientos en los sectores de Chía, Suba y el humedal Jaboque. Ver Foto 20.



Foto 20. Desbordamiento del río Bogotá en inmediaciones de Chía



	<h1>DIAGNÓSTICO TÉCNICO</h1>	Código:	GAR- FT - 03
		Versión:	01
		Código documental:	

✓ **Visita 6 de diciembre de 2011.**

En recorrido realizado el 06 de Diciembre por el Canal Cundinamarca se evidencio que continuaba la inundación de la estación y el vertimiento de aguas del río Fucha y del interceptor Villa Alsacia hacia el Canal Cundinamarca. Ver Foto 21 y Foto 22



Foto 21. Inundación de la estación elevadora Fontibón y vertimiento al canal Cundinamarca a través del cerramiento



Foto 22. Vertimiento de aguas residuales desde el interceptor Villa Alsacia al Canal Cundinamarca

De igual manera se continuaba presentando un vórtice que evidenciaba el ingreso de agua del río Fucha hacia la estación de bombeo a través del canal de descarga (ver Foto 23).

Handwritten mark

 ALCALDÍA MAYOR DE BOGOTÁ D.C. Fondo Prevención y Atención Emergencias	<h2>DIAGNÓSTICO TÉCNICO</h2>	Código:	GAR- FT - 03
		Versión:	01
		Código documental:	



Foto 23. Vórtice de succión del agua desde el río Fucha a través del canal de descarga de la estación elevadora Fontibón

La estación Gibraltar continuaba operando alternadamente entre dos y tres tornillos y su descarga estaba ahogada, con lo cual se redujo considerablemente su capacidad de bombeo.

En la descarga de la estación Gibraltar había espuma que evidenciaba que el Canal Cundinamarca estaba con alta carga de agua residual, ver Foto 24 y Foto 25.



Foto 24. Espuma característica de agua residual en el canal de descarga de la estación elevadora Gibraltar



 ALCALDÍA MAYOR DE BOGOTÁ D.C. Fondo Prevención y Atención Emergencias	<h1>DIAGNÓSTICO TÉCNICO</h1>	Código:	GAR- FT - 03
		Versión:	01
		Código documental:	



Foto 25. Espuma característica de agua residual en el canal de descarga de la estación elevadora Gibraltar

Hacia las 8 p.m. el remanso de los canales Tintal III, Santa Isabel y Tintal IV generaron reflujos en el sistema local de colectores y las inundaciones en Alameda del río inicialmente en Bosa.

 ALCALDÍA MAYOR DE BOGOTÁ D.C. Fondo Prevención y Atención Emergencias	<h1>DIAGNÓSTICO TÉCNICO</h1>	Código:	GAR- FT - 03
		Versión:	01
		Código documental:	

5. REGISTRO FOTOGRÁFICO



Foto 26. Funcionamiento estación elevadora Gibraltar con condiciones de niveles altos. Diciembre 8



Foto 27. Zona afectada por la inundación en Bosa – Alameda del río

Handwritten signatures and initials:
 f 201
 B
 36

 ALCALDÍA MAYOR DE BOGOTÁ D.C. Fondo Prevención y Atención Emergencias	<h1>DIAGNÓSTICO TÉCNICO</h1>	Código:	GAR- FT - 03
		Versión:	01
		Código documental:	



Foto 28. Zona afectada por la inundación en Bosa y altos niveles del canal Tintal III



Foto 29. Detalle zona afectada por la inundación en Bosa

 ALCALDÍA MAYOR DE BOGOTÁ D.C. Fondo Prevención y Atención Emergencias	<h2>DIAGNÓSTICO TÉCNICO</h2>	Código:	GAR- FT - 03
		Versión:	01
		Código documental:	





Foto 30. Afectación inundación viviendas por reflujos en Bosa



Foto 31. Afectación inundación viviendas por reflujos de canales en Bosa



	<h2>DIAGNÓSTICO TÉCNICO</h2>	Código:	GAR- FT - 03
		Versión:	01
		Código documental:	

6. AFECTACIÓN:

Producto de los reflujos del sistema de alcantarillado, generado por los altos niveles de los canales afluentes del Canal Cundinamarca por la condición descrita, se presentó afectación en sectores de las localidades de Bosa. Se afectación inicialmente en cinco cuadrantes así:

- **Cuadrante 1:** comprendido entre las calles 59 sur y 63 sur; y las carreras 98A y 106A, sector con mayor afectación donde está incluido el sector de Alameda del Río. (Ver Figura 12 Cuadrantes de Afectación).
- **Cuadrante 2:** comprendido entre las calles 63 sur y 75A sur; y las carreras 100A y 106A. (Ver Figura 12 Cuadrantes de Afectación).
- **Cuadrante 3:** comprendido entre las calles 59 sur y 63 sur; y las carreras 92A y 98A. (Ver Figura 12 Cuadrantes de Afectación).
- **Cuadrante 4:** comprendido entre las calles 63 sur y 70A sur; y las carreras 95 y 100ª, en este sector se ubica un sector de la Ciudadela El Recreo. (Ver Figura 12 Cuadrantes de Afectación).
- **Cuadrante 5:** comprendido entre las calles 70A sur y 75A sur; y las carreras 95A y 100A. (Ver Figura 12 Cuadrantes de Afectación).

Producto de visita realizada con la comunidad el día 14 de Diciembre de 2011, donde de acuerdo a registro fotográfico se evidenció afectación indirecta en otro sector adicional, dada la problemática sanitaria y de movilidad generada por el anegamiento de vías y parqueaderos, se generó un "Cuadrante 6" (Ver Figura 12 Cuadrantes de Afectación), en el cual **NO** hubo afectación en viviendas. Sin embargo para el restablecimiento de las condiciones normales del sector, se recomendó mantenimiento del sistema de alcantarillado y desinfección de las zonas comunes y tanques de agua en caso de ser subterráneos. Este cuadrante está delimitado por las Calles 63 sur y 73 sur y las Carreras 92 y 95A.

En la Figura 13. Y el Anexo 1. Tabla de Afectación Directa, se registra los predios con la evidencia de láminas de agua que superaron el nivel de la placa de contrapiso al interior de los mismos, definidos en los cuadrantes de afectación, el cual corresponde a un consolidado de afectación directa de 6.673 predios en la localidad de Bosa.

AFECTACIÓN EN INFRAESTRUCTURA PÚBLICA:

SI	X	NO	CUAL?	
				Se presentó inundación de las vías, afectando por funcionalidad la movilidad en el sector; así como afectación de la funcionalidad de las redes de abastecimiento de agua potable, redes sanitarias y redes eléctricas entre otras.

7. RIESGOS ASOCIADOS (Potenciales daños que se esperarían de no implementar las recomendaciones)

- Recurrencia de eventos similares, ante altos niveles de los ríos Bogotá y Fucha, ante fuertes lluvias en el sector, o ante la falla funcional de las estaciones elevadoras de Gibraltar y Fontibón.

 <p>ALCALDÍA MAYOR DE BOGOTÁ D.C. Fondo Prevención y Atención Emergencias</p>	<h2>DIAGNÓSTICO TÉCNICO</h2>	Código:	GAR- FT - 03
		Versión:	01
		Código documental:	

- La afectación generada por la presencia de aguas lluvias combinadas con aguas residuales en las vías de acceso a los conjuntos residenciales y viviendas, así como al interior de las mismas, genera compromiso en las condiciones de habitabilidad, por falta de movilidad al sector y accesibilidad a las viviendas, la probabilidad de contaminación de los tanques de almacenamiento de agua potable y de las redes exteriores e instalaciones interiores hace necesaria la suspensión del servicio, imposibilitando el acceso al agua potable domiciliar, afectando la evacuación de aguas residuales y residuos sólidos domésticos, y favoreciendo la atracción y generación de vectores (roedores, moscas, zancudos y microorganismos), con consecuencias sobre la higiene y riesgos sobre la salud de la población residente y de atención de la emergencia.
- La presencia de agua en las vías genera riesgo de electrocución por la existencia de redes eléctricas subterráneas y subestaciones eléctricas que pudieron quedar sumergidas, lo que obliga a suspender el servicio de suministro del fluido eléctrico, incluido el alumbrado público, afectando la funcionalidad y la consecuente habitabilidad de todas las viviendas y la seguridad en el sector
- Como consecuencia de la exposición de las personas y animales domésticos al contacto con aguas residuales se generan riesgos para la salud, tales como infecciones gastrointestinales, respiratorias, dérmicas, oculares o auditivas, entre otras, así como las transmisibles por los diferentes tipos de vectores presentes en la zona.

8. ACCIONES ADELANTADAS

8.1. Inundación Controlada de predios como medida para abatir los niveles del río Bogotá:

Se realizó reunión en la Gobernación de Cundinamarca en la noche del 07 de Diciembre del presente año, en la cual de acuerdo a los requerimientos y necesidades del Distrito y la Gobernación, deben definirse predios que puedan anegarse y así con ello generar zonas de amortiguamiento para el río y abatir sus altos niveles. En la reunión participó la CAR quien técnicamente señaló tres predios propiedad de esa entidad a inundar y por parte de la EAAB se realizará inundación en un sector de Tibitoc. Lo anterior con las debidas medidas de precaución la cual incluye trabajos como levantamientos topográficos, realce de jarillones y protección de estructuras existentes.

Como compromiso de la reunión se realizó visita el día siguiente, 08 de Diciembre a los predios de propiedad de la CAR señalados para intervenir inicialmente, visitando el primero llamado "Canoas – Tequendama", posteriormente el denominado Ogamora, estos en el sector del Municipio de Soacha (Ver Figura 14) y por último el llamado Vuelta Grande, conocido como el sector de Puente de Palo en la Localidad de Bosa (Ver Figura 15). Se estableció con personal técnico de la CAR que los dos primeros requieren topografía y materialización de obras de protección, mientras que el último ubicado en Bogotá D.C., estaba listo para inundar controladamente.



 ALCALDÍA MAYOR DE BOGOTÁ D.C. Fondo Prevención y Atención Emergencias	<h1>DIAGNÓSTICO TÉCNICO</h1>	Código:	GAR- FT - 03
		Versión:	01
		Código documental:	

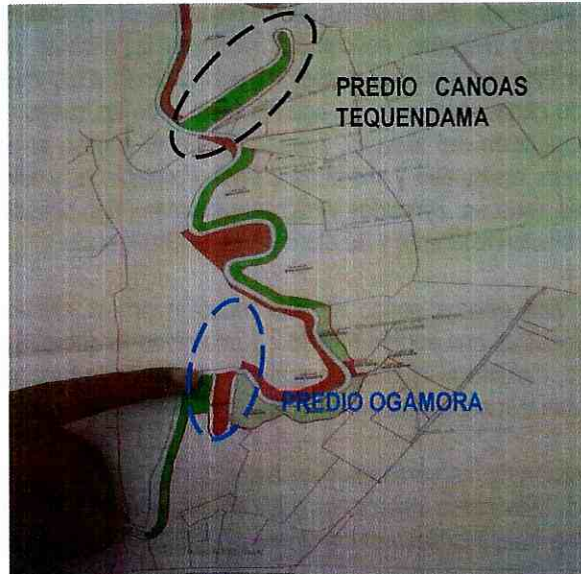


Figura 14. Predios Canoas –Tequendama y Ogamora a inundar, previa adecuación de los terrenos.



Figura 15. Sector Vuelta Grande en la Localidad de Bosa

B

 ALCALDÍA MAYOR DE BOGOTÁ D.C. Fondo Prevención y Atención Emergencias	<h1>DIAGNÓSTICO TÉCNICO</h1>	Código:	GAR- FT - 03
		Versión:	01
		Código documental:	

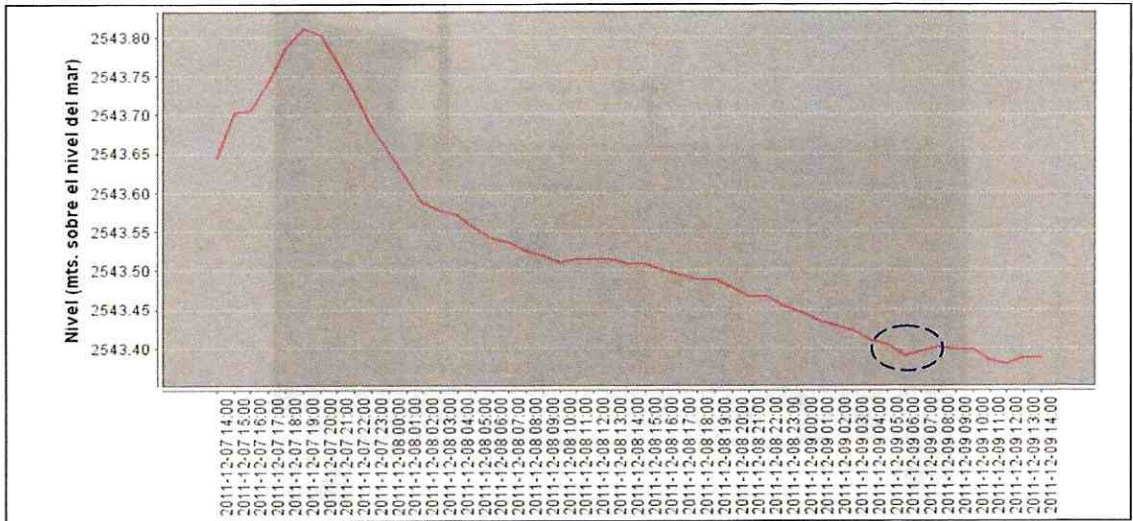


Figura 16. Comportamiento Nivel del río Bogotá en el sensor de Gibraltar señalando el punto de inicio de inundación del predio "Vuelta Grande".

Finalmente, la inundación controlada del predio "Vuelta Grande", se inició el viernes 9 de Diciembre hacia las 9:40 de la mañana, generando abatimiento de niveles en el río Bogotá, como se muestra en la figura anterior.

Por otra parte se hace seguimiento de las acciones de levantamiento topográfico y realce de jarillones en los predios aún no inundados, con el fin de determinar el momento en que podrían ser intervenidos, de acuerdo a los requerimientos que se tengan por niveles en el río Bogotá, como una contingencia adicional.

8.2. Refuerzo de bombeo en Gibraltar

Aunque la estación elevadora Gibraltar continuaba operando alternadamente con dos y tres tornillos de los cuatro, la EAAB instaló bombes adicionales desde el pozo de succión hacia el canal de descarga de la propia estación. Ver Foto 32 y Foto 33.



DI-6103


 <p>ALCALDÍA MAYOR DE BOGOTÁ D.C. Fondo Prevención y Atención Emergencias</p>	<h2>DIAGNÓSTICO TÉCNICO</h2>	Código:	GAR- FT - 03
		Versión:	01
		Código documental:	



Foto 32. Bombeo adicional desde la estación elevadora Gibraltar, vista desde el canal Cundinamarca.



Foto 33. Descarga de bombes adicionales al canal de la estación elevadora Gibraltar, vista hacia el río Bogotá.

7.3. Bombes localizados desde las zonas afectadas hacia el sistema de canales

Adicionalmente, la EAAB instaló otros bombes anexas desde las zonas afectadas hacia predios y canales cercanos, pero inicialmente dado el alto nivel de los canales tan solo representaba el refluo a través de las redes y no la evacuación efectiva de aguas desde las zonas afectadas, ver Foto 34 y Foto 35



ALCALDÍA MAYOR
DE BOGOTÁ D.C.
Fondo
Prevención y
Atención Emergencias

DIAGNÓSTICO TÉCNICO

Código: GAR- FT - 03

Versión: 01

Código
documental:



Foto 34. Bombeo desde el Canal Cundinamarca hacia el predio el Corso



Foto 35. Bombeo localizado desde el conjunto residencial Alameda a un predio adyacente al Canal Cundinamarca

Handwritten signatures and initials.

	<h1>DIAGNÓSTICO TÉCNICO</h1>	Código:	GAR- FT - 03
		Versión:	01
		Código documental:	

7.4 Bombeo desde el canal de descarga de la estación Fontibón hacia el río Fucha.

Ante la incapacidad de la estación elevadora Fontibón para verter al río Fucha, la EAAB instaló tres bombas para controlar el reflujó desde el río Fucha y para verter parcialmente las aguas residuales al río Fucha, se presume que este bombeo inicio el 10 de diciembre. Ver Foto 36 y Foto 37.



Foto 36. Bombeo desde el canal de descarga de la estación elevadora de Fontibón hacia el río Fucha



Foto 37. Descarga de las tres bombas instaladas en la estación elevadora Fontibón hacia el río Fucha

A pesar de que la estación Fontibón cuenta con compuerta antireflujó, en el momento de la emergencia no se evidenció que estuvieran en funcionamiento ni la existencia de bombeo que acompañara el funcionamiento de la

 ALCALDÍA MAYOR DE BOGOTÁ D.C. Fondo Prevención y Atención Emergencias	<h2>DIAGNÓSTICO TÉCNICO</h2>	Código:	GAR- FT - 03
		Versión:	01
		Código documental:	

estación elevadora para aliviar su funcionamiento y evitar el ingreso del río Fucha a través del canal de descarga de la estación. Ver Foto 38.



Foto 38. Compuerta antireflujo estación elevadora Fontibón, tomada el 19 de diciembre 2011

7.5 Drenaje del Canal Santa Isabel mediante construcción de tambre y bombeo

En vista de que el drenaje del área total del Canal Cundinamarca, de los canales afluentes y del área inundada era lenta, el FOPAE optó por aislar el área aferente al Canal San Isabel (Calle 70A sur) mediante la construcción de un tambre (dique provisional construido a lo ancho del canal con costales de arena), para posteriormente bombear desde el Canal Santa Isabel hacia el Canal Cundinamarca.

Posteriormente, en la medida que el nivel en los canales Santa Isabel y Cundinamarca descienda, este tambre debe ser retirado completamente mediante maquinaria. Ver Foto 39 y Foto 40.

201
[Handwritten signature]
 16

	<h2>DIAGNÓSTICO TÉCNICO</h2>	Código:	GAR- FT - 03
		Versión:	01
		Código documental:	



Foto 39. Llenado de costales con arena para la construcción del tambre



Foto 40. Construcción del tambre con ayuda de la comunidad, Ejército Nacional, Policía Nacional y UMV en coordinación con FOPAE y la EAAB.

Esta medida se justificó por la baja velocidad de descenso del Canal Cundinamarca y su éxito dependió de la rapidez con que se construyó el tambre y de la disponibilidad de bombeo suficiente para evacuar rápidamente las aguas almacenadas hacia el canal Cundinamarca.

El tambre construido tiene 19 m de longitud y un ancho de corona de 5.50 m, con una profundidad del orden de 7 m. Su construcción se realizó entre el viernes 09 de diciembre y el domingo 11 de diciembre, con ayuda de la

	<h2>DIAGNÓSTICO TÉCNICO</h2>	Código:	GAR- FT - 03
		Versión:	01
		Código documental:	

comunidad, del Batallón de Emergencias del Ejército, Unidad de Mantenimiento Vial - UMV y Policía Nacional. Ver Foto 41 y Foto 42.



Foto 41. Tambre terminado con bombeo hacia el Canal Cundinamarca



Foto 42. Bombeo desde el Canal Santa Isabel con las dos bombas del Ejército y la EAAB

El bombeo desde el Canal Santa Isabel empezó el domingo 11 de diciembre a las 4:00 p.m., permitiendo la rápida evacuación de las aguas en el sector aferente. Durante la tarde y noche se operaron dos bombas, una de 8" (propiedad del Ejército) y una de 6" (propiedad de la EAAB), logrando una reducción de nivel de 35 cm en el Canal



	<h2>DIAGNÓSTICO TÉCNICO</h2>	Código:	GAR- FT - 03
		Versión:	01
		Código documental:	

Santa Isabel, respecto del Canal Cundinamarca. Ver Foto 43 y Foto 44. Con la anterior acción se logró que el día Lunes 12 de diciembre se hubiese abatido la lámina de agua que se presentaba sobre sus conjuntos adyacentes tal como se evidencia en el registro fotográfico.



Foto 43. Reducción de nivel en el conjunto residencial Reservado No 1 a partir del inicio del bombeo en el Tambre



Foto 44. Reducción de nivel de agua en alcantarillas y parqueadero del conjunto residencial Reservado No 1 a partir del inicio del bombeo en el Tambre

El día martes 13 de diciembre el FOPAE instaló adicionalmente seis bombas sumergibles adicionales (6 de 6 pulgadas), logrando una reducción de nivel de 0.07m/hora, con lo cual se logró abatir sustancialmente el sistema del canal Santa Isabel. Ver Foto 45 y Foto 46.



DIAGNÓSTICO TÉCNICO

Código: **GAR- FT - 03**

Versión: **01**

Código documental:




Foto 45. Bombas sumergibles instaladas por el FOPAE en el sitio del Tambre



Foto 46. Instalación de bombas sumergibles en el Canal Santa Isabel, suministradas por FOPAE.

Con las lluvias presentadas el miércoles 14 de Diciembre el Canal Santa Isabel presentó un rápido aumento de nivel (0.95 m) evidenciando la vulnerabilidad del sistema diseñado, sin embargo posterior al evento, entre las 11:30 p.m. y las 8:00 a.m. del día siguiente se logró un descenso de 0.45 m (0.05m/hora) demostrando nuevamente la capacidad para evacuación de las aguas almacenadas en el Canal Santa Isabel y el sistema de drenaje, sin presentarse afectación alguna.



	<h2>DIAGNÓSTICO TÉCNICO</h2>	Código:	GAR- FT - 03
		Versión:	01
		Código documental:	

9. CONCLUSIONES

1. Las altas lluvias y crecientes registradas en la cuenca alta y media del río Bogotá; influenciadas por el fenómeno de la Niña, generaron caudales y niveles superiores a los promedios históricos reportados en las últimas temporadas invernales por las estaciones hidrometeorológicas; posiblemente coadyuvados con las protecciones y reales de jarillones realizados tanto en la parte alta y media de la cuenca del río Bogotá, lo que ha conllevado a eliminar paulatinamente las planicies aluviales de amortiguación de las crecientes del río, con la consecuencia del aumento paulatino de caudales y niveles que se transitan por el cauce que ha sido estrangulado y definido por las protecciones y jarillones contra inundaciones; además de la posible sedimentación que el cauce este presentando con el pasar del tiempo.

Teniendo en cuenta las incidencias anteriormente descritas, se concluye adicionalmente que los sistemas de alcantarillado de la ciudad de Bogotá presentan afectaciones en su funcionalidad disminuyendo su eficiencia en las temporadas invernales, puesto que las entregas de las estaciones elevadoras del sistema de alcantarillado quedan sumergidas y/o ahogadas en sus descargas a los efluentes (Ríos Bogotá y Fucha), producto de los altos niveles que los mismos vienen presentando, lo cual genera en ocasiones reflujos de los ríos, e inunda las plantas elevadoras; adicionalmente, es posible que se presente el remanso y/o reflujos de la red de alcantarillado aferente, conllevando a presentar altos niveles de agua tanto en los canales, interceptores, colectores y redes locales de alcantarillado, los cuales conllevan a la generación de inundaciones y/o encharcamientos en zonas habitadas, de uso residencial y/o industrial.

2. Posiblemente el río Bogotá tiene una capacidad de descarga limitada por el control hidráulico que generan las antiguas compuertas de Alicachín, debido a la reducción de la sección hidráulica, sin embargo con base en la inspección visual realizada no es posible precisar su incidencia y magnitud de su influencia, dado que se desconoce la longitud del remanso que estas puedan estar generando al río Bogotá.
3. Los altos niveles registrados en el río Bogotá, principalmente a la altura de las localidades de Fontibón y Kennedy; así como las lluvias registradas en la cuenca del río Fucha, posiblemente generaron remansos y/o reflujos en el río Fucha; además de la posible falla funcional evidenciada en la compuerta antireflujo del canal de descarga en la estación elevadora de Fontibón, generando la consecuente inundación de la planta; coadyuvado por las intervenciones que se adelantan para la construcción del interceptor izquierdo del río Fucha, ocasionando posiblemente la inundación del pondaje de la Magdalena, y la pérdida de funcionalidad de los interceptores Alsacia y Fontibón por la salida de operación del sistema de bombeo, con sus consecuentes desviaciones y reboses de dichos caudales hacia el canal Cundinamarca.
4. Se destaca que el sistema del Canal Cundinamarca fue concebido únicamente para el manejo de aguas lluvias de su área aferente y no para recibir aportes del Sistema de bombeo de la estación de Fontibón, tanto de aguas lluvias como de aguas residuales; por lo cual es posible que se haya superado su capacidad de diseño con el transvase realizado desde el río Fucha al sistema del Cundinamarca, generando la consecuente afectación por insuficiencia de bombeo en la planta elevadora de Gibraltar, aunado a la insuficiencia de descarga de la planta por los altos niveles del río Bogotá, lo cual conlleva a sobrepasar la capacidad máxima de almacenamiento del sistema del canal Cundinamarca y sus canales afluentes, generando el reflujos del sistema por las redes menores de alcantarillado de aguas lluvias hacia las vías, parqueaderos y zonas comunes de las zonas residenciales afectadas por la inundación.




	<h2>DIAGNÓSTICO TÉCNICO</h2>	Código:	GAR- FT - 03
		Versión:	01
		Código documental:	

Se destaca que la anterior afectación, posiblemente redujo la capacidad para amortiguar las lluvias presentadas en el sector entre el 06 y 07 de diciembre, lo cual, conllevó a generar mayor afectación por la falta de capacidad de almacenaje en el sistema del canal Cundinamarca, evidenciada principalmente en las áreas aledañas de los canales tributarios Tintal IV, Santa Isabel, y Tintal III para la localidad de Bosa.

5. El 06 de Diciembre hacia la 1 p.m. se presentaron lluvias con alta intensidad durante cerca de una hora, y tan solo representaron el 16% del promedio histórico de Diciembre. Sin embargo, se destaca que las lluvias presentadas el día 14 de Diciembre de este mismo año en la estación Independencia alcanzaron el 33% del promedio histórico, de lo cual se puede concluir que las lluvias registradas en la zona el día 06 de Diciembre no tuvieron incidencia relevante como factor detonante de la afectación generada; mientras que el trasvase y/o aportes provenientes del sistema de la cuenca del Fucha si presentaron una incidencia importante en la pérdida de capacidad de almacenamiento del Canal Cundinamarca.
6. La afectación generada por la presencia de aguas lluvias combinadas con aguas residuales en las vías de acceso a los conjuntos residenciales y viviendas, así como al interior de las mismas, genera compromiso en las condiciones de habitabilidad, por falta de movilidad al sector y accesibilidad a las viviendas, la probabilidad de contaminación de los tanques de almacenamiento de agua potable y de las redes exteriores e instalaciones interiores hace necesaria la suspensión del servicio, imposibilitando el acceso al agua potable domiciliar, afectando la evacuación de aguas residuales y residuos sólidos domésticos, y favoreciendo la atracción y generación de vectores (roedores, moscas, zancudos y microorganismos), con consecuencias sobre la higiene y riesgos sobre la salud de la población residente y de atención de la emergencia. Igualmente, la presencia de agua en las vías genera riesgo de electrocución por la existencia de redes eléctricas subterráneas y subestaciones eléctricas que pueden quedar sumergidas, lo que obliga a suspender el servicio de suministro del fluido eléctrico, incluido el alumbrado público, afectando la funcionalidad y la consecuente habitabilidad de todas las viviendas y la seguridad en el sector.

Se destaca que dentro de la evaluación realizada se logró diferenciar la afectación en dos tipos como se menciona a continuación:

- **Afectación Directa:** Corresponde a aquellos predios con la evidencia de láminas de agua que superaron el nivel de la placa de contrapiso al interior de los mismos, definidos en los cuadrantes de afectación, arrojando un consolidado de afectación directa de 6.673 predios en la localidad de Bosa (Anexo Tabla de afectación directa).
- **Afectación Indirecta:** Corresponde a aquellos predios con la evidencia de láminas de agua que no superaron el nivel de la placa de contrapiso al interior de los mismos, sin embargo se presentó inundación en las vías de acceso, zonas comunes y parqueaderos de los conjuntos residenciales definidos en los cuadrantes de afectación; adicionalmente en este grupo se encuentran los predios que se emplazan en edificaciones a partir del segundo piso.

10. RECOMENDACIONES

1. A la Corporación Autónoma Regional de Cundinamarca – CAR, adelantar las gestiones pertinentes desde su competencia, que permitan priorizar y agilizar la adecuación hidráulica del río Bogotá, en el que se incluyan entre otras, la adquisición y adecuación de áreas para permitir de manera oportuna las inundaciones




	<h2>DIAGNÓSTICO TÉCNICO</h2>	Código:	GAR- FT - 03
		Versión:	01
		Código documental:	

controladas y la amortiguación de crecientes; así como el aumento de la capacidad hidráulica del río, de acuerdo con los resultados y recomendaciones establecidas en el proyecto FIAB a su cargo.

2. A la Corporación Autónoma Regional de Cundinamarca – CAR, adelantar las gestiones pertinentes desde su competencia, para evaluar desde el punto de vista técnico la incidencia de las antiguas compuertas de Alicachín, las cuales con base en la inspección visual realizada, posiblemente generan un control hidráulico y/o remanso en el río Bogotá. En caso de que la incidencia de las compuertas genere un efecto nocivo, adelantar las gestiones respectivas para realizar su demolición.
3. A la Empresa de Acueducto y Alcantarillado de Bogotá - EAAB desde sus competencias, adelantar los análisis de riesgos y planes de contingencias respectivos en el marco del decreto 332 de 2004 (Artículos 15 y 16), en los que se incluyan entre otros escenarios de daños y áreas de afectación ante la falla funcional de las estaciones elevadoras; de igual forma, evaluar la viabilidad técnica y económica de implementar en todas sus estaciones elevadoras sistemas antirreflujo y aumentó de su capacidad de sistemas suplementarios de bombeo; acordes con los de daños contemplados en los análisis de riesgos analizados.

“Artículo 15°. Análisis de riesgos y de medidas de prevención y mitigación. En desarrollo de lo dispuesto en los artículos 8 y 9 del Decreto 919 de 1989, las entidades o personas públicas o privadas cuyas actividades puedan dar lugar a riesgos públicos deben hacer análisis de riesgos, de planes de contingencia y de medidas de prevención y mitigación. Para este efecto, la DPAAE, en consulta con las Comisiones Interinstitucionales pertinentes del SDPAE, preparará para su adopción por Decreto del Alcalde Mayor las normas en virtud de las cuales se definan los casos específicos de exigibilidad, los términos técnicos, las instancias institucionales para su presentación y aprobación, y los mecanismos de seguimiento y control.

Los planes de contingencia y las medidas de prevención y mitigación necesarios según los análisis efectuados conforme a este artículo y a lo establecido en el artículo 16o, deben ser adoptados por las personas públicas o privadas en desarrollo de las actividades a su cargo que sean generadoras de riesgo público.

PARAGRAFO. En todos aquellos casos en que las personas privadas estén obligadas a realizar análisis de riesgos, planes de contingencia y de medidas de prevención y mitigación en los términos de los artículos 15 y 16 del presente Decreto, estas responderán por las consecuencias de no haber efectuado dichos análisis o de haberlos hecho de manera deficiente o derivadas de la no adopción de los planes de contingencia y de las medidas de prevención y mitigación.

Artículo 16°. Responsabilidad especial de realizar o exigir análisis de riesgos, planes de contingencia y medidas de prevención y mitigación obligatorios. En desarrollo de lo dispuesto en los artículos 8 y 9 del Decreto Extraordinario 919 de 1989, e independientemente de lo que se disponga en desarrollo del artículo 15 y sin que sea necesaria la reglamentación prevista en dicha norma, es responsabilidad especial de cada entidad o autoridad competente del orden central o descentralizado de Bogotá Distrito Capital, o privada que cumpla funciones públicas o preste servicios públicos, que estime que pueden generarse riesgos públicos en desarrollo de actividades que están dentro de su órbita de competencia, realizar o exigir, según el caso, análisis de riesgos, planes de contingencia y de medidas de prevención y mitigación en los siguientes eventos:

1. En los proyectos de inversión del Banco de Proyectos de Inversión del Distrito (EBI)
2. En el otorgamiento o renovación de licencias, concesiones, permisos y otras autorizaciones administrativas, ya sea como condición o requisito previo para su expedición o como parte de su contenido mismo.
3. En los procesos de prefactibilidad, factibilidad y diseño de obras y proyectos.
4. En los términos de referencia o en los pliegos de condiciones para la celebración de contratos o como una obligación específica a cargo de la persona que celebre el respectivo contrato con la administración.




	<h2>DIAGNÓSTICO TÉCNICO</h2>	Código:	GAR- FT - 03
		Versión:	01
		Código documental:	

5. En los procesos de organización y prestación de servicios públicos, tanto en el diseño de los planes como en los procedimientos de operación permanente.
6. En la elaboración de los planes maestros de equipamientos del sector social.
7. En los instrumentos de gestión urbana derivados del Plan de Ordenamiento Territorial y
8. En las licencias de urbanismo y de construcción conforme a lo previsto en el Plan de Ordenamiento Territorial.

PARAGRAFO 1°. Para los efectos previstos en este artículo se entiende por riesgo público el daño probable que, en desarrollo de las actividades y proyectos desarrollados por entidades públicas, privadas o ciudadanas, se produzcan sobre la población y sus bienes, sobre la infraestructura y la economía pública y privada y sobre el ambiente, en espacios distintos y externos a los espacios propios o privados en los cuales se adelantan dichos proyectos y actividades.

PARAGRAFO 2°. Las entidades o autoridades competentes a que se refiere el presente artículo definirán mediante resolución los casos específicos en los cuales se realizarán o exigirán los análisis de riesgos, planes de contingencia y de medidas de prevención y mitigación.

4. A la Empresa de Acueducto y Alcantarillado de Bogotá - EAAB desde sus competencias, adelantar las acciones respectivas para llevar a cabo las labores de limpieza y desinfección de las redes de abastecimiento de agua potable, con el fin de garantizar nuevamente las condiciones seguras del suministro de dicho recurso a la población afectada.
5. A la Secretaria Distrital de Salud – SDS desde sus competencias, adelantar las acciones respectivas que permitan apoyar las labores de fumigación y/o erradicación de vectores entre otros, además de todas aquellas que estime convenientes desde sus ámbitos y que permitan garantizar las condiciones normales de salubridad e higiene del sector afectado por el reflujo, con el fin de garantizar nuevamente las condiciones seguras de la población afectada.
6. A las Empresas de Servicios Públicos, tales como GAS NATURAL, CODENSA, Empresas de Telecomunicaciones, Empresa de Acueducto y Alcantarillado de Bogotá – EAAB, entre otras, desde sus competencias, adelantar las acciones respectivas para llevar a cabo las labores de revisión y mantenimiento de sus redes, con el fin de garantizar nuevamente las condiciones seguras de dichas redes localizadas en el sector y de la población afectada por el reflujo.
7. A la Empresa de Acueducto y Alcantarillado de Bogotá - EAAB desde sus competencias, adelantar las acciones respectivas para apoyar el retiro y desmonte total del tambre realizado en el Canal Santa Isabel a la altura de la Avenida Longitudinal de Occidente – ALO, utilizado como contingencia para abatir los niveles de dicho canal de manera rápida. Lo anterior, con el fin de garantizar nuevamente el normal funcionamiento hidráulico de la estructura además de evitar que se generen riesgos asociados a la población afectada.
8. Teniendo en cuenta las consideraciones técnicas aquí descritas, se recomienda determinar jurídicamente la viabilidad de realizar el pago de ayudas humanitarias de carácter pecuniario que trata el Artículo 5° de la Resolución 587 FOPAE de 2011, modificada por el Artículo 1° de la resolución 671 FOPAE del mismo año.

11. ADVERTENCIA

- ✓ El presente diagnóstico, sus conclusiones y recomendaciones están basadas en el reconocimiento de campo efectuado durante la atención de la emergencia; por tal razón, pueden existir situaciones no previstas en él y que se escapan de su alcance. Igualmente, la información sobre las familias afectadas y predios respectivos




 ALCALDÍA MAYOR DE BOGOTÁ D.C. Fondo Prevención y Atención Emergencias	<h1>DIAGNÓSTICO TÉCNICO</h1>	Código:	GAR- FT - 03
		Versión:	01
		Código documental:	

corresponde a la información evidenciada en campo y evaluadas en el presente diagnóstico, con relación a la información predial y de poblacional, esta corresponde a la base catastral y número de personas censadas en el 2005, por lo tanto corresponde a una aproximación.

- ✓ Las conclusiones y recomendaciones impartidas durante la visita técnica realizada están basadas en la inspección visual del reconocimiento de campo efectuado durante la visita, por tal razón, pueden existir situaciones no previstas en él y que se escapan de su alcance. Igualmente, se reitera que dichas inspecciones no hacen las veces de dictamen pericial que sirva de soporte para reclamaciones.

NOMBRE PROFESIÓN MATRÍCULA  Elaboró	JULIO GONZALEZ INGENIERO CIVIL 25202-77941 CND	NOMBRE PROFESIÓN MATRÍCULA  Elaboró	GIOVANNI ALMANZA INGENIERO CIVIL 25202-05778 CND
NOMBRE PROFESIÓN MATRÍCULA  Elaboró	ALEJANDRO FRANCO INGENIERO CIVIL 25202-433090 CND	NOMBRE PROFESIÓN MATRÍCULA  Elaboró	FERNANDO OSPINA INGENIERO CIVIL 25202-092282 CND
NOMBRE PROFESIÓN MATRÍCULA  Elaboró	HILER LOZANO INGENIERO CIVIL 6820243454 - SANTANDER	NOMBRE PROFESIÓN MATRÍCULA  Elaboró	JESUS ROJAS INGENIERO CIVIL 25202-05765 CND
NOMBRE PROFESIÓN MATRÍCULA  Elaboró	LINDON LOSADA INGENIERO CIVIL 25202-34694 CND	NOMBRE PROFESIÓN MATRÍCULA  Revisó	TULIO ISMAEL VILLAMIL VEGA INGENIERO DE MINAS 25218-75094 CND
 Ing. DARWIN JAVIER ORTIZ G. Subdirector Técnica y de Gestión Revisó		 Arq. JORGE A. PARDO Subdirector de Emergencias FOPAE Aprobó	



ALCALDÍA MAYOR
DE BOGOTÁ D.C.

Franco
Prevención y
Atención Emergencias

ANEXO 1.

CONSOLIDADO DE AFECTACIÓN DIRECTA 6.673 PREDIOS EN LA LOCALIDAD DE BOSQA

CUADRANTE	MZ	NOMBRE DEL CONJUNTO	DIRECCION	CUADRANTE	MZ	NOMBRE DEL CONJUNTO	DIRECCION
DIVISION I	2	LA ALAMEDA DEL RIO 2 MANZANA 1	KR 104 A BIS 61 A 49 SUR CASA 94	DIVISION I	2	LA ALAMEDA DEL RIO 2 MANZANA 1	KR 104 A BIS 61 A 49 SUR CASA 208
DIVISION I	2	LA ALAMEDA DEL RIO 2 MANZANA 1	KR 104 A BIS 61 A 49 SUR CASA 95	DIVISION I	2	LA ALAMEDA DEL RIO 2 MANZANA 1	KR 104 A BIS 61 A 49 SUR CASA 209
DIVISION I	2	LA ALAMEDA DEL RIO 2 MANZANA 1	KR 104 A BIS 61 A 49 SUR CASA 96	DIVISION I	2	LA ALAMEDA DEL RIO 2 MANZANA 1	KR 104 A BIS 61 A 49 SUR CASA 210
DIVISION I	2	LA ALAMEDA DEL RIO 2 MANZANA 1	KR 104 A BIS 61 A 49 SUR CASA 97	DIVISION I	2	LA ALAMEDA DEL RIO 2 MANZANA 1	KR 104 A BIS 61 A 49 SUR CASA 211
DIVISION I	2	LA ALAMEDA DEL RIO 2 MANZANA 1	KR 104 A BIS 61 A 49 SUR CASA 98	DIVISION I	2	LA ALAMEDA DEL RIO 2 MANZANA 1	KR 104 A BIS 61 A 49 SUR CASA 212
DIVISION I	2	LA ALAMEDA DEL RIO 2 MANZANA 1	KR 104 A BIS 61 A 49 SUR CASA 99	DIVISION I	2	LA ALAMEDA DEL RIO 2 MANZANA 1	KR 104 A BIS 61 A 49 SUR CASA 213
DIVISION I	2	LA ALAMEDA DEL RIO 2 MANZANA 1	KR 104 A BIS 61 A 49 SUR CASA 100	DIVISION I	2	LA ALAMEDA DEL RIO 2 MANZANA 1	KR 104 A BIS 61 A 49 SUR CASA 214
DIVISION I	2	LA ALAMEDA DEL RIO 2 MANZANA 1	KR 104 A BIS 61 A 49 SUR CASA 101	DIVISION I	2	LA ALAMEDA DEL RIO 2 MANZANA 1	KR 104 A BIS 61 A 49 SUR CASA 215
DIVISION I	2	LA ALAMEDA DEL RIO 2 MANZANA 1	KR 104 A BIS 61 A 49 SUR CASA 102	DIVISION I	2	LA ALAMEDA DEL RIO 2 MANZANA 1	KR 104 A BIS 61 A 49 SUR CASA 216
DIVISION I	2	LA ALAMEDA DEL RIO 2 MANZANA 1	KR 104 A BIS 61 A 49 SUR CASA 103	DIVISION I	2	LA ALAMEDA DEL RIO 2 MANZANA 1	KR 104 A BIS 61 A 49 SUR CASA 217
DIVISION I	2	LA ALAMEDA DEL RIO 2 MANZANA 1	KR 104 A BIS 61 A 49 SUR CASA 104	DIVISION I	2	LA ALAMEDA DEL RIO 2 MANZANA 1	KR 104 A BIS 61 A 49 SUR CASA 218
DIVISION I	2	LA ALAMEDA DEL RIO 2 MANZANA 1	KR 104 A BIS 61 A 49 SUR CASA 105	DIVISION I	2	LA ALAMEDA DEL RIO 2 MANZANA 1	KR 104 A BIS 61 A 49 SUR CASA 219
DIVISION I	2	LA ALAMEDA DEL RIO 2 MANZANA 1	KR 104 A BIS 61 A 49 SUR CASA 106	DIVISION I	2	LA ALAMEDA DEL RIO 2 MANZANA 1	KR 104 A BIS 61 A 49 SUR CASA 220
DIVISION I	2	LA ALAMEDA DEL RIO 2 MANZANA 1	KR 104 A BIS 61 A 49 SUR CASA 107	DIVISION I	2	LA ALAMEDA DEL RIO 2 MANZANA 1	KR 104 A BIS 61 A 49 SUR CASA 221
DIVISION I	2	LA ALAMEDA DEL RIO 2 MANZANA 1	KR 104 A BIS 61 A 49 SUR CASA 108	DIVISION I	2	LA ALAMEDA DEL RIO 2 MANZANA 1	KR 104 A BIS 61 A 49 SUR CASA 222
DIVISION I	2	LA ALAMEDA DEL RIO 2 MANZANA 1	KR 104 A BIS 61 A 49 SUR CASA 109	DIVISION I	2	LA ALAMEDA DEL RIO 2 MANZANA 1	KR 104 A BIS 61 A 49 SUR CASA 223
DIVISION I	2	LA ALAMEDA DEL RIO 2 MANZANA 1	KR 104 A BIS 61 A 49 SUR CASA 110	DIVISION I	2	LA ALAMEDA DEL RIO 2 MANZANA 1	KR 104 A BIS 61 A 49 SUR CASA 224
DIVISION I	2	LA ALAMEDA DEL RIO 2 MANZANA 1	KR 104 A BIS 61 A 49 SUR CASA 111	DIVISION I	2	LA ALAMEDA DEL RIO 2 MANZANA 1	KR 104 A BIS 61 A 49 SUR CASA 225
DIVISION I	2	LA ALAMEDA DEL RIO 2 MANZANA 1	KR 104 A BIS 61 A 49 SUR CASA 112	DIVISION I	2	LA ALAMEDA DEL RIO 2 MANZANA 1	KR 104 A BIS 61 A 49 SUR CASA 226
DIVISION I	2	LA ALAMEDA DEL RIO 2 MANZANA 1	KR 104 A BIS 61 A 49 SUR CASA 113	DIVISION I	2	LA ALAMEDA DEL RIO 2 MANZANA 1	KR 104 A BIS 61 A 49 SUR CASA 227
DIVISION I	2	LA ALAMEDA DEL RIO 2 MANZANA 1	KR 104 A BIS 61 A 49 SUR CASA 114	DIVISION I	2	LA ALAMEDA DEL RIO 2 MANZANA 1	KR 104 A BIS 61 A 49 SUR CASA 228
DIVISION I	3	SANTIAGO DE LAS ATALAYAS II	MANZANA 70 CASA 1	DIVISION I	3	SANTIAGO DE LAS ATALAYAS II	MANZANA 70 CASA 30
DIVISION I	3	SANTIAGO DE LAS ATALAYAS II	MANZANA 70 CASA 2	DIVISION I	3	SANTIAGO DE LAS ATALAYAS II	MANZANA 70 CASA 31
DIVISION I	3	SANTIAGO DE LAS ATALAYAS II	MANZANA 70 CASA 3	DIVISION I	3	SANTIAGO DE LAS ATALAYAS II	MANZANA 70 CASA 32
DIVISION I	3	SANTIAGO DE LAS ATALAYAS II	MANZANA 70 CASA 4	DIVISION I	3	SANTIAGO DE LAS ATALAYAS II	MANZANA 70 CASA 33
DIVISION I	3	SANTIAGO DE LAS ATALAYAS II	MANZANA 70 CASA 5	DIVISION I	3	SANTIAGO DE LAS ATALAYAS II	MANZANA 70 CASA 34
DIVISION I	3	SANTIAGO DE LAS ATALAYAS II	MANZANA 70 CASA 6	DIVISION I	3	SANTIAGO DE LAS ATALAYAS II	MANZANA 70 CASA 35
DIVISION I	3	SANTIAGO DE LAS ATALAYAS II	MANZANA 70 CASA 7	DIVISION I	3	SANTIAGO DE LAS ATALAYAS II	MANZANA 70 CASA 36
DIVISION I	3	SANTIAGO DE LAS ATALAYAS II	MANZANA 70 CASA 8	DIVISION I	3	SANTIAGO DE LAS ATALAYAS II	MANZANA 70 CASA 37
DIVISION I	3	SANTIAGO DE LAS ATALAYAS II	MANZANA 70 CASA 9	DIVISION I	3	SANTIAGO DE LAS ATALAYAS II	MANZANA 70 CASA 38
DIVISION I	3	SANTIAGO DE LAS ATALAYAS II	MANZANA 70 CASA 10	DIVISION I	3	SANTIAGO DE LAS ATALAYAS II	MANZANA 70 CASA 39
DIVISION I	3	SANTIAGO DE LAS ATALAYAS II	MANZANA 70 CASA 11	DIVISION I	3	SANTIAGO DE LAS ATALAYAS II	MANZANA 70 CASA 40
DIVISION I	3	SANTIAGO DE LAS ATALAYAS II	MANZANA 70 CASA 12	DIVISION I	3	SANTIAGO DE LAS ATALAYAS II	MANZANA 70 CASA 41
DIVISION I	3	SANTIAGO DE LAS ATALAYAS II	MANZANA 70 CASA 13	DIVISION I	3	SANTIAGO DE LAS ATALAYAS II	MANZANA 70 CASA 42
DIVISION I	3	SANTIAGO DE LAS ATALAYAS II	MANZANA 70 CASA 14	DIVISION I	3	SANTIAGO DE LAS ATALAYAS II	MANZANA 70 CASA 43
DIVISION I	3	SANTIAGO DE LAS ATALAYAS II	MANZANA 70 CASA 15	DIVISION I	3	SANTIAGO DE LAS ATALAYAS II	MANZANA 70 CASA 44
DIVISION I	3	SANTIAGO DE LAS ATALAYAS II	MANZANA 70 CASA 16	DIVISION I	3	SANTIAGO DE LAS ATALAYAS II	MANZANA 70 CASA 45
DIVISION I	3	SANTIAGO DE LAS ATALAYAS II	MANZANA 70 CASA 17	DIVISION I	3	SANTIAGO DE LAS ATALAYAS II	MANZANA 70 CASA 46
DIVISION I	3	SANTIAGO DE LAS ATALAYAS II	MANZANA 70 CASA 18	DIVISION I	3	SANTIAGO DE LAS ATALAYAS II	MANZANA 70 CASA 47
DIVISION I	3	SANTIAGO DE LAS ATALAYAS II	MANZANA 70 CASA 19	DIVISION I	3	SANTIAGO DE LAS ATALAYAS II	MANZANA 70 CASA 48
DIVISION I	3	SANTIAGO DE LAS ATALAYAS II	MANZANA 70 CASA 20	DIVISION I	3	SANTIAGO DE LAS ATALAYAS II	MANZANA 70 CASA 49



GOBIERNO DE LA CIUDAD



ALCALDÍA MAYOR
DE BOGOTÁ D.C.

En caso
Prevención y
Atención Emergencias

ANEXO 1. CONSOLIDADO DE AFECTACIÓN DIRECTA 5.673 PREDIOS EN LA LOCALIDAD DE BOSQA

CUADRANTE	MZ	NOMBRE DEL CONJUNTO	DIRECCION	CUADRANTE	MZ	NOMBRE DEL CONJUNTO	DIRECCION
DIVISION I	4	LA ALAMEDA DEL RIO MANZANA 6	KR 100 A 61 15 SUR CASA 74	DIVISION I	4	LA ALAMEDA DEL RIO MANZANA 6	KR 100 A 61 15 SUR CASA 162
DIVISION I	4	LA ALAMEDA DEL RIO MANZANA 6	KR 100 A 61 15 SUR CASA 75	DIVISION I	4	LA ALAMEDA DEL RIO MANZANA 6	KR 100 A 61 15 SUR CASA 163
DIVISION I	4	LA ALAMEDA DEL RIO MANZANA 6	KR 100 A 61 15 SUR CASA 76	DIVISION I	4	LA ALAMEDA DEL RIO MANZANA 6	KR 100 A 61 15 SUR CASA 164
DIVISION I	4	LA ALAMEDA DEL RIO MANZANA 6	KR 100 A 61 15 SUR CASA 77	DIVISION I	4	LA ALAMEDA DEL RIO MANZANA 6	KR 100 A 61 15 SUR CASA 165
DIVISION I	4	LA ALAMEDA DEL RIO MANZANA 6	KR 100 A 61 15 SUR CASA 78	DIVISION I	4	LA ALAMEDA DEL RIO MANZANA 6	KR 100 A 61 15 SUR CASA 166
DIVISION I	4	LA ALAMEDA DEL RIO MANZANA 6	KR 100 A 61 15 SUR CASA 79	DIVISION I	4	LA ALAMEDA DEL RIO MANZANA 6	KR 100 A 61 15 SUR CASA 167
DIVISION I	4	LA ALAMEDA DEL RIO MANZANA 6	KR 100 A 61 15 SUR CASA 80	DIVISION I	4	LA ALAMEDA DEL RIO MANZANA 6	KR 100 A 61 15 SUR CASA 168
DIVISION I	4	LA ALAMEDA DEL RIO MANZANA 6	KR 100 A 61 15 SUR CASA 81	DIVISION I	4	LA ALAMEDA DEL RIO MANZANA 6	KR 100 A 61 15 SUR CASA 169
DIVISION I	4	LA ALAMEDA DEL RIO MANZANA 6	KR 100 A 61 15 SUR CASA 82	DIVISION I	4	LA ALAMEDA DEL RIO MANZANA 6	KR 100 A 61 15 SUR CASA 170
DIVISION I	4	LA ALAMEDA DEL RIO MANZANA 6	KR 100 A 61 15 SUR CASA 83	DIVISION I	4	LA ALAMEDA DEL RIO MANZANA 6	KR 100 A 61 15 SUR CASA 171
DIVISION I	4	LA ALAMEDA DEL RIO MANZANA 6	KR 100 A 61 15 SUR CASA 84	DIVISION I	4	LA ALAMEDA DEL RIO MANZANA 6	KR 100 A 61 15 SUR CASA 172
DIVISION I	4	LA ALAMEDA DEL RIO MANZANA 6	KR 100 A 61 15 SUR CASA 85	DIVISION I	4	LA ALAMEDA DEL RIO MANZANA 6	KR 100 A 61 15 SUR CASA 173
DIVISION I	4	LA ALAMEDA DEL RIO MANZANA 6	KR 100 A 61 15 SUR CASA 86	DIVISION I	4	LA ALAMEDA DEL RIO MANZANA 6	KR 100 A 61 15 SUR CASA 174
DIVISION I	4	LA ALAMEDA DEL RIO MANZANA 6	KR 100 A 61 15 SUR CASA 87	DIVISION I	4	LA ALAMEDA DEL RIO MANZANA 6	KR 100 A 61 15 SUR CASA 175
DIVISION I	4	LA ALAMEDA DEL RIO MANZANA 6	KR 100 A 61 15 SUR CASA 88	DIVISION I	4	LA ALAMEDA DEL RIO MANZANA 6	KR 100 A 61 15 SUR CASA 176
DIVISION I	4	LA ALAMEDA DEL RIO MANZANA 5	KR 100 A 60 19 SUR CASA 1	DIVISION I	4	LA ALAMEDA DEL RIO MANZANA 5	KR 100 A 60 19 SUR CASA 85
DIVISION I	4	LA ALAMEDA DEL RIO MANZANA 5	KR 100 A 60 19 SUR CASA 2	DIVISION I	4	LA ALAMEDA DEL RIO MANZANA 5	KR 100 A 60 19 SUR CASA 86
DIVISION I	4	LA ALAMEDA DEL RIO MANZANA 5	KR 100 A 60 19 SUR CASA 3	DIVISION I	4	LA ALAMEDA DEL RIO MANZANA 5	KR 100 A 60 19 SUR CASA 87
DIVISION I	4	LA ALAMEDA DEL RIO MANZANA 5	KR 100 A 60 19 SUR CASA 4	DIVISION I	4	LA ALAMEDA DEL RIO MANZANA 5	KR 100 A 60 19 SUR CASA 88
DIVISION I	4	LA ALAMEDA DEL RIO MANZANA 5	KR 100 A 60 19 SUR CASA 5	DIVISION I	4	LA ALAMEDA DEL RIO MANZANA 5	KR 100 A 60 19 SUR CASA 89
DIVISION I	4	LA ALAMEDA DEL RIO MANZANA 5	KR 100 A 60 19 SUR CASA 6	DIVISION I	4	LA ALAMEDA DEL RIO MANZANA 5	KR 100 A 60 19 SUR CASA 90
DIVISION I	4	LA ALAMEDA DEL RIO MANZANA 5	KR 100 A 60 19 SUR CASA 7	DIVISION I	4	LA ALAMEDA DEL RIO MANZANA 5	KR 100 A 60 19 SUR CASA 91
DIVISION I	4	LA ALAMEDA DEL RIO MANZANA 5	KR 100 A 60 19 SUR CASA 8	DIVISION I	4	LA ALAMEDA DEL RIO MANZANA 5	KR 100 A 60 19 SUR CASA 92
DIVISION I	4	LA ALAMEDA DEL RIO MANZANA 5	KR 100 A 60 19 SUR CASA 9	DIVISION I	4	LA ALAMEDA DEL RIO MANZANA 5	KR 100 A 60 19 SUR CASA 93
DIVISION I	4	LA ALAMEDA DEL RIO MANZANA 5	KR 100 A 60 19 SUR CASA 10	DIVISION I	4	LA ALAMEDA DEL RIO MANZANA 5	KR 100 A 60 19 SUR CASA 94
DIVISION I	4	LA ALAMEDA DEL RIO MANZANA 5	KR 100 A 60 19 SUR CASA 11	DIVISION I	4	LA ALAMEDA DEL RIO MANZANA 5	KR 100 A 60 19 SUR CASA 95
DIVISION I	4	LA ALAMEDA DEL RIO MANZANA 5	KR 100 A 60 19 SUR CASA 12	DIVISION I	4	LA ALAMEDA DEL RIO MANZANA 5	KR 100 A 60 19 SUR CASA 96
DIVISION I	4	LA ALAMEDA DEL RIO MANZANA 5	KR 100 A 60 19 SUR CASA 13	DIVISION I	4	LA ALAMEDA DEL RIO MANZANA 5	KR 100 A 60 19 SUR CASA 97
DIVISION I	4	LA ALAMEDA DEL RIO MANZANA 5	KR 100 A 60 19 SUR CASA 14	DIVISION I	4	LA ALAMEDA DEL RIO MANZANA 5	KR 100 A 60 19 SUR CASA 98
DIVISION I	4	LA ALAMEDA DEL RIO MANZANA 5	KR 100 A 60 19 SUR CASA 15	DIVISION I	4	LA ALAMEDA DEL RIO MANZANA 5	KR 100 A 60 19 SUR CASA 99
DIVISION I	4	LA ALAMEDA DEL RIO MANZANA 5	KR 100 A 60 19 SUR CASA 16	DIVISION I	4	LA ALAMEDA DEL RIO MANZANA 5	KR 100 A 60 19 SUR CASA 100
DIVISION I	4	LA ALAMEDA DEL RIO MANZANA 5	KR 100 A 60 19 SUR CASA 17	DIVISION I	4	LA ALAMEDA DEL RIO MANZANA 5	KR 100 A 60 19 SUR CASA 101
DIVISION I	4	LA ALAMEDA DEL RIO MANZANA 5	KR 100 A 60 19 SUR CASA 18	DIVISION I	4	LA ALAMEDA DEL RIO MANZANA 5	KR 100 A 60 19 SUR CASA 102
DIVISION I	4	LA ALAMEDA DEL RIO MANZANA 5	KR 100 A 60 19 SUR CASA 19	DIVISION I	4	LA ALAMEDA DEL RIO MANZANA 5	KR 100 A 60 19 SUR CASA 103
DIVISION I	4	LA ALAMEDA DEL RIO MANZANA 5	KR 100 A 60 19 SUR CASA 20	DIVISION I	4	LA ALAMEDA DEL RIO MANZANA 5	KR 100 A 60 19 SUR CASA 104
DIVISION I	4	LA ALAMEDA DEL RIO MANZANA 5	KR 100 A 60 19 SUR CASA 21	DIVISION I	4	LA ALAMEDA DEL RIO MANZANA 5	KR 100 A 60 19 SUR CASA 105
DIVISION I	4	LA ALAMEDA DEL RIO MANZANA 5	KR 100 A 60 19 SUR CASA 22	DIVISION I	4	LA ALAMEDA DEL RIO MANZANA 5	KR 100 A 60 19 SUR CASA 106
DIVISION I	4	LA ALAMEDA DEL RIO MANZANA 5	KR 100 A 60 19 SUR CASA 23	DIVISION I	4	LA ALAMEDA DEL RIO MANZANA 5	KR 100 A 60 19 SUR CASA 107
DIVISION I	4	LA ALAMEDA DEL RIO MANZANA 5	KR 100 A 60 19 SUR CASA 24	DIVISION I	4	LA ALAMEDA DEL RIO MANZANA 5	KR 100 A 60 19 SUR CASA 108
DIVISION I	4	LA ALAMEDA DEL RIO MANZANA 5	KR 100 A 60 19 SUR CASA 25	DIVISION I	4	LA ALAMEDA DEL RIO MANZANA 5	KR 100 A 60 19 SUR CASA 109



Diagonal 47 No. 77A -09 Interior 11 - Conmutador: 4292801 Fax: 4292833 - Bogotá D.C. - Colombia
 Página Web: www.fopae.gov.co y www.sifre.gov.co mail: fopae@fopae.gov.co

DI-6103



ALCALDIA MAYOR
DE BOGOTÁ D.C.

Enfoque
Prevención y
Atención Emergencias

ANEXO 1. CONSOLIDADO DE AFECTACIÓN DIRECTA 6.673 PREDIOS EN LA LOCALIDAD DE BOSQA

CUADRANTE	MZ	NOMBRE DEL CONJUNTO	DIRECCION	MZ	NOMBRE DEL CONJUNTO	DIRECCION
DIVISION I	4	LA ALAMEDA DEL RIO MANZANA 5	KR 100 A 60 19 SUR CASA 67	4	LA ALAMEDA DEL RIO MANZANA 5	KR 100 A 60 19 SUR CASA 151
DIVISION I	4	LA ALAMEDA DEL RIO MANZANA 5	KR 100 A 60 19 SUR CASA 68	4	LA ALAMEDA DEL RIO MANZANA 5	KR 100 A 60 19 SUR CASA 152
DIVISION I	4	LA ALAMEDA DEL RIO MANZANA 5	KR 100 A 60 19 SUR CASA 69	4	LA ALAMEDA DEL RIO MANZANA 5	KR 100 A 60 19 SUR CASA 153
DIVISION I	4	LA ALAMEDA DEL RIO MANZANA 5	KR 100 A 60 19 SUR CASA 70	4	LA ALAMEDA DEL RIO MANZANA 5	KR 100 A 60 19 SUR CASA 154
DIVISION I	4	LA ALAMEDA DEL RIO MANZANA 5	KR 100 A 60 19 SUR CASA 71	4	LA ALAMEDA DEL RIO MANZANA 5	KR 100 A 60 19 SUR CASA 155
DIVISION I	4	LA ALAMEDA DEL RIO MANZANA 5	KR 100 A 60 19 SUR CASA 72	4	LA ALAMEDA DEL RIO MANZANA 5	KR 100 A 60 19 SUR CASA 156
DIVISION I	4	LA ALAMEDA DEL RIO MANZANA 5	KR 100 A 60 19 SUR CASA 73	4	LA ALAMEDA DEL RIO MANZANA 5	KR 100 A 60 19 SUR CASA 157
DIVISION I	4	LA ALAMEDA DEL RIO MANZANA 5	KR 100 A 60 19 SUR CASA 74	4	LA ALAMEDA DEL RIO MANZANA 5	KR 100 A 60 19 SUR CASA 158
DIVISION I	4	LA ALAMEDA DEL RIO MANZANA 5	KR 100 A 60 19 SUR CASA 75	4	LA ALAMEDA DEL RIO MANZANA 5	KR 100 A 60 19 SUR CASA 159
DIVISION I	4	LA ALAMEDA DEL RIO MANZANA 5	KR 100 A 60 19 SUR CASA 76	4	LA ALAMEDA DEL RIO MANZANA 5	KR 100 A 60 19 SUR CASA 160
DIVISION I	4	LA ALAMEDA DEL RIO MANZANA 5	KR 100 A 60 19 SUR CASA 77	4	LA ALAMEDA DEL RIO MANZANA 5	KR 100 A 60 19 SUR CASA 161
DIVISION I	4	LA ALAMEDA DEL RIO MANZANA 5	KR 100 A 60 19 SUR CASA 78	4	LA ALAMEDA DEL RIO MANZANA 5	KR 100 A 60 19 SUR CASA 162
DIVISION I	4	LA ALAMEDA DEL RIO MANZANA 5	KR 100 A 60 19 SUR CASA 79	4	LA ALAMEDA DEL RIO MANZANA 5	KR 100 A 60 19 SUR CASA 163
DIVISION I	4	LA ALAMEDA DEL RIO MANZANA 5	KR 100 A 60 19 SUR CASA 80	4	LA ALAMEDA DEL RIO MANZANA 5	KR 100 A 60 19 SUR CASA 164
DIVISION I	4	LA ALAMEDA DEL RIO MANZANA 5	KR 100 A 60 19 SUR CASA 81	4	LA ALAMEDA DEL RIO MANZANA 5	KR 100 A 60 19 SUR CASA 165
DIVISION I	4	LA ALAMEDA DEL RIO MANZANA 5	KR 100 A 60 19 SUR CASA 82	4	LA ALAMEDA DEL RIO MANZANA 5	KR 100 A 60 19 SUR CASA 166
DIVISION I	4	LA ALAMEDA DEL RIO MANZANA 5	KR 100 A 60 19 SUR CASA 83	4	LA ALAMEDA DEL RIO MANZANA 5	KR 100 A 60 19 SUR CASA 167
DIVISION I	4	LA ALAMEDA DEL RIO MANZANA 5	KR 100 A 60 19 SUR CASA 84	4	LA ALAMEDA DEL RIO MANZANA 5	KR 100 A 60 19 SUR CASA 168
DIVISION I	4	LA ALAMEDA DEL RIO 2 MANZANA 4	KR 104 A BIS 60 38 SUR CASA 1	4	LA ALAMEDA DEL RIO 2 MANZANA 4	KR 104 A BIS 60 38 SUR CASA 72
DIVISION I	4	LA ALAMEDA DEL RIO 2 MANZANA 4	KR 104 A BIS 60 38 SUR CASA 2	4	LA ALAMEDA DEL RIO 2 MANZANA 4	KR 104 A BIS 60 38 SUR CASA 73
DIVISION I	4	LA ALAMEDA DEL RIO 2 MANZANA 4	KR 104 A BIS 60 38 SUR CASA 3	4	LA ALAMEDA DEL RIO 2 MANZANA 4	KR 104 A BIS 60 38 SUR CASA 74
DIVISION I	4	LA ALAMEDA DEL RIO 2 MANZANA 4	KR 104 A BIS 60 38 SUR CASA 4	4	LA ALAMEDA DEL RIO 2 MANZANA 4	KR 104 A BIS 60 38 SUR CASA 75
DIVISION I	4	LA ALAMEDA DEL RIO 2 MANZANA 4	KR 104 A BIS 60 38 SUR CASA 5	4	LA ALAMEDA DEL RIO 2 MANZANA 4	KR 104 A BIS 60 38 SUR CASA 76
DIVISION I	4	LA ALAMEDA DEL RIO 2 MANZANA 4	KR 104 A BIS 60 38 SUR CASA 6	4	LA ALAMEDA DEL RIO 2 MANZANA 4	KR 104 A BIS 60 38 SUR CASA 77
DIVISION I	4	LA ALAMEDA DEL RIO 2 MANZANA 4	KR 104 A BIS 60 38 SUR CASA 7	4	LA ALAMEDA DEL RIO 2 MANZANA 4	KR 104 A BIS 60 38 SUR CASA 78
DIVISION I	4	LA ALAMEDA DEL RIO 2 MANZANA 4	KR 104 A BIS 60 38 SUR CASA 8	4	LA ALAMEDA DEL RIO 2 MANZANA 4	KR 104 A BIS 60 38 SUR CASA 79
DIVISION I	4	LA ALAMEDA DEL RIO 2 MANZANA 4	KR 104 A BIS 60 38 SUR CASA 9	4	LA ALAMEDA DEL RIO 2 MANZANA 4	KR 104 A BIS 60 38 SUR CASA 80
DIVISION I	4	LA ALAMEDA DEL RIO 2 MANZANA 4	KR 104 A BIS 60 38 SUR CASA 10	4	LA ALAMEDA DEL RIO 2 MANZANA 4	KR 104 A BIS 60 38 SUR CASA 81
DIVISION I	4	LA ALAMEDA DEL RIO 2 MANZANA 4	KR 104 A BIS 60 38 SUR CASA 11	4	LA ALAMEDA DEL RIO 2 MANZANA 4	KR 104 A BIS 60 38 SUR CASA 82
DIVISION I	4	LA ALAMEDA DEL RIO 2 MANZANA 4	KR 104 A BIS 60 38 SUR CASA 12	4	LA ALAMEDA DEL RIO 2 MANZANA 4	KR 104 A BIS 60 38 SUR CASA 83
DIVISION I	4	LA ALAMEDA DEL RIO 2 MANZANA 4	KR 104 A BIS 60 38 SUR CASA 13	4	LA ALAMEDA DEL RIO 2 MANZANA 4	KR 104 A BIS 60 38 SUR CASA 84
DIVISION I	4	LA ALAMEDA DEL RIO 2 MANZANA 4	KR 104 A BIS 60 38 SUR CASA 14	4	LA ALAMEDA DEL RIO 2 MANZANA 4	KR 104 A BIS 60 38 SUR CASA 85
DIVISION I	4	LA ALAMEDA DEL RIO 2 MANZANA 4	KR 104 A BIS 60 38 SUR CASA 15	4	LA ALAMEDA DEL RIO 2 MANZANA 4	KR 104 A BIS 60 38 SUR CASA 86
DIVISION I	4	LA ALAMEDA DEL RIO 2 MANZANA 4	KR 104 A BIS 60 38 SUR CASA 16	4	LA ALAMEDA DEL RIO 2 MANZANA 4	KR 104 A BIS 60 38 SUR CASA 87
DIVISION I	4	LA ALAMEDA DEL RIO 2 MANZANA 4	KR 104 A BIS 60 38 SUR CASA 17	4	LA ALAMEDA DEL RIO 2 MANZANA 4	KR 104 A BIS 60 38 SUR CASA 88
DIVISION I	4	LA ALAMEDA DEL RIO 2 MANZANA 4	KR 104 A BIS 60 38 SUR CASA 18	4	LA ALAMEDA DEL RIO 2 MANZANA 4	KR 104 A BIS 60 38 SUR CASA 89
DIVISION I	4	LA ALAMEDA DEL RIO 2 MANZANA 4	KR 104 A BIS 60 38 SUR CASA 19	4	LA ALAMEDA DEL RIO 2 MANZANA 4	KR 104 A BIS 60 38 SUR CASA 90
DIVISION I	4	LA ALAMEDA DEL RIO 2 MANZANA 4	KR 104 A BIS 60 38 SUR CASA 20	4	LA ALAMEDA DEL RIO 2 MANZANA 4	KR 104 A BIS 60 38 SUR CASA 91
DIVISION I	4	LA ALAMEDA DEL RIO 2 MANZANA 4	KR 104 A BIS 60 38 SUR CASA 21	4	LA ALAMEDA DEL RIO 2 MANZANA 4	KR 104 A BIS 60 38 SUR CASA 92
DIVISION I	4	LA ALAMEDA DEL RIO 2 MANZANA 4	KR 104 A BIS 60 38 SUR CASA 22	4	LA ALAMEDA DEL RIO 2 MANZANA 4	KR 104 A BIS 60 38 SUR CASA 93





ALCALDÍA MAYOR
DE BOGOTÁ D.C.

Fórmula
Prevención y
Atención Emergencias

ANEXO 1.

CONSOLIDADO DE AFECTACIÓN DIRECTA 6.673 PREDIOS EN LA LOCALIDAD DE BOSQA

CUADRANTE	MZ	NOMBRE DEL CONJUNTO	DIRECCION	CUADRANTE	MZ	NOMBRE DEL CONJUNTO	DIRECCION
DIVISION I	4	LA ALAMEDA DEL RIO 2 MANZANA 4	KR 104 A BIS 60 38 SUR CASA 64	DIVISION I	4	LA ALAMEDA DEL RIO 2 MANZANA 4	KR 104 A BIS 60 38 SUR CASA 135
DIVISION I	4	LA ALAMEDA DEL RIO 2 MANZANA 4	KR 104 A BIS 60 38 SUR CASA 65	DIVISION I	4	LA ALAMEDA DEL RIO 2 MANZANA 4	KR 104 A BIS 60 38 SUR CASA 136
DIVISION I	4	LA ALAMEDA DEL RIO 2 MANZANA 4	KR 104 A BIS 60 38 SUR CASA 66	DIVISION I	4	LA ALAMEDA DEL RIO 2 MANZANA 4	KR 104 A BIS 60 38 SUR CASA 137
DIVISION I	4	LA ALAMEDA DEL RIO 2 MANZANA 4	KR 104 A BIS 60 38 SUR CASA 67	DIVISION I	4	LA ALAMEDA DEL RIO 2 MANZANA 4	KR 104 A BIS 60 38 SUR CASA 138
DIVISION I	4	LA ALAMEDA DEL RIO 2 MANZANA 4	KR 104 A BIS 60 38 SUR CASA 68	DIVISION I	4	LA ALAMEDA DEL RIO 2 MANZANA 4	KR 104 A BIS 60 38 SUR CASA 139
DIVISION I	4	LA ALAMEDA DEL RIO 2 MANZANA 4	KR 104 A BIS 60 38 SUR CASA 69	DIVISION I	4	LA ALAMEDA DEL RIO 2 MANZANA 4	KR 104 A BIS 60 38 SUR CASA 140
DIVISION I	4	LA ALAMEDA DEL RIO 2 MANZANA 4	KR 104 A BIS 60 38 SUR CASA 70	DIVISION I	4	LA ALAMEDA DEL RIO 2 MANZANA 4	KR 104 A BIS 60 38 SUR CASA 141
DIVISION I	4	LA ALAMEDA DEL RIO 2 MANZANA 4	KR 104 A BIS 60 38 SUR CASA 71	DIVISION I	4	LA ALAMEDA DEL RIO 2 MANZANA 4	KR 104 A BIS 60 38 SUR CASA 142
DIVISION I	4	LA ALAMEDA DEL RIO 2 MANZANA 7	CL 61 A SUR 100 A 82 CASA 1	DIVISION I	4	LA ALAMEDA DEL RIO 2 MANZANA 7	CL 61 A SUR 100 A 82 CASA 75
DIVISION I	4	LA ALAMEDA DEL RIO 2 MANZANA 7	CL 61 A SUR 100 A 82 CASA 2	DIVISION I	4	LA ALAMEDA DEL RIO 2 MANZANA 7	CL 61 A SUR 100 A 82 CASA 76
DIVISION I	4	LA ALAMEDA DEL RIO 2 MANZANA 7	CL 61 A SUR 100 A 82 CASA 3	DIVISION I	4	LA ALAMEDA DEL RIO 2 MANZANA 7	CL 61 A SUR 100 A 82 CASA 77
DIVISION I	4	LA ALAMEDA DEL RIO 2 MANZANA 7	CL 61 A SUR 100 A 82 CASA 4	DIVISION I	4	LA ALAMEDA DEL RIO 2 MANZANA 7	CL 61 A SUR 100 A 82 CASA 78
DIVISION I	4	LA ALAMEDA DEL RIO 2 MANZANA 7	CL 61 A SUR 100 A 82 CASA 5	DIVISION I	4	LA ALAMEDA DEL RIO 2 MANZANA 7	CL 61 A SUR 100 A 82 CASA 79
DIVISION I	4	LA ALAMEDA DEL RIO 2 MANZANA 7	CL 61 A SUR 100 A 82 CASA 6	DIVISION I	4	LA ALAMEDA DEL RIO 2 MANZANA 7	CL 61 A SUR 100 A 82 CASA 80
DIVISION I	4	LA ALAMEDA DEL RIO 2 MANZANA 7	CL 61 A SUR 100 A 82 CASA 7	DIVISION I	4	LA ALAMEDA DEL RIO 2 MANZANA 7	CL 61 A SUR 100 A 82 CASA 81
DIVISION I	4	LA ALAMEDA DEL RIO 2 MANZANA 7	CL 61 A SUR 100 A 82 CASA 8	DIVISION I	4	LA ALAMEDA DEL RIO 2 MANZANA 7	CL 61 A SUR 100 A 82 CASA 82
DIVISION I	4	LA ALAMEDA DEL RIO 2 MANZANA 7	CL 61 A SUR 100 A 82 CASA 9	DIVISION I	4	LA ALAMEDA DEL RIO 2 MANZANA 7	CL 61 A SUR 100 A 82 CASA 83
DIVISION I	4	LA ALAMEDA DEL RIO 2 MANZANA 7	CL 61 A SUR 100 A 82 CASA 10	DIVISION I	4	LA ALAMEDA DEL RIO 2 MANZANA 7	CL 61 A SUR 100 A 82 CASA 84
DIVISION I	4	LA ALAMEDA DEL RIO 2 MANZANA 7	CL 61 A SUR 100 A 82 CASA 11	DIVISION I	4	LA ALAMEDA DEL RIO 2 MANZANA 7	CL 61 A SUR 100 A 82 CASA 85
DIVISION I	4	LA ALAMEDA DEL RIO 2 MANZANA 7	CL 61 A SUR 100 A 82 CASA 12	DIVISION I	4	LA ALAMEDA DEL RIO 2 MANZANA 7	CL 61 A SUR 100 A 82 CASA 86
DIVISION I	4	LA ALAMEDA DEL RIO 2 MANZANA 7	CL 61 A SUR 100 A 82 CASA 13	DIVISION I	4	LA ALAMEDA DEL RIO 2 MANZANA 7	CL 61 A SUR 100 A 82 CASA 87
DIVISION I	4	LA ALAMEDA DEL RIO 2 MANZANA 7	CL 61 A SUR 100 A 82 CASA 14	DIVISION I	4	LA ALAMEDA DEL RIO 2 MANZANA 7	CL 61 A SUR 100 A 82 CASA 88
DIVISION I	4	LA ALAMEDA DEL RIO 2 MANZANA 7	CL 61 A SUR 100 A 82 CASA 15	DIVISION I	4	LA ALAMEDA DEL RIO 2 MANZANA 7	CL 61 A SUR 100 A 82 CASA 89
DIVISION I	4	LA ALAMEDA DEL RIO 2 MANZANA 7	CL 61 A SUR 100 A 82 CASA 16	DIVISION I	4	LA ALAMEDA DEL RIO 2 MANZANA 7	CL 61 A SUR 100 A 82 CASA 90
DIVISION I	4	LA ALAMEDA DEL RIO 2 MANZANA 7	CL 61 A SUR 100 A 82 CASA 17	DIVISION I	4	LA ALAMEDA DEL RIO 2 MANZANA 7	CL 61 A SUR 100 A 82 CASA 91
DIVISION I	4	LA ALAMEDA DEL RIO 2 MANZANA 7	CL 61 A SUR 100 A 82 CASA 18	DIVISION I	4	LA ALAMEDA DEL RIO 2 MANZANA 7	CL 61 A SUR 100 A 82 CASA 92
DIVISION I	4	LA ALAMEDA DEL RIO 2 MANZANA 7	CL 61 A SUR 100 A 82 CASA 19	DIVISION I	4	LA ALAMEDA DEL RIO 2 MANZANA 7	CL 61 A SUR 100 A 82 CASA 93
DIVISION I	4	LA ALAMEDA DEL RIO 2 MANZANA 7	CL 61 A SUR 100 A 82 CASA 20	DIVISION I	4	LA ALAMEDA DEL RIO 2 MANZANA 7	CL 61 A SUR 100 A 82 CASA 94
DIVISION I	4	LA ALAMEDA DEL RIO 2 MANZANA 7	CL 61 A SUR 100 A 82 CASA 21	DIVISION I	4	LA ALAMEDA DEL RIO 2 MANZANA 7	CL 61 A SUR 100 A 82 CASA 95
DIVISION I	4	LA ALAMEDA DEL RIO 2 MANZANA 7	CL 61 A SUR 100 A 82 CASA 22	DIVISION I	4	LA ALAMEDA DEL RIO 2 MANZANA 7	CL 61 A SUR 100 A 82 CASA 96
DIVISION I	4	LA ALAMEDA DEL RIO 2 MANZANA 7	CL 61 A SUR 100 A 82 CASA 23	DIVISION I	4	LA ALAMEDA DEL RIO 2 MANZANA 7	CL 61 A SUR 100 A 82 CASA 97
DIVISION I	4	LA ALAMEDA DEL RIO 2 MANZANA 7	CL 61 A SUR 100 A 82 CASA 24	DIVISION I	4	LA ALAMEDA DEL RIO 2 MANZANA 7	CL 61 A SUR 100 A 82 CASA 98
DIVISION I	4	LA ALAMEDA DEL RIO 2 MANZANA 7	CL 61 A SUR 100 A 82 CASA 25	DIVISION I	4	LA ALAMEDA DEL RIO 2 MANZANA 7	CL 61 A SUR 100 A 82 CASA 99
DIVISION I	4	LA ALAMEDA DEL RIO 2 MANZANA 7	CL 61 A SUR 100 A 82 CASA 26	DIVISION I	4	LA ALAMEDA DEL RIO 2 MANZANA 7	CL 61 A SUR 100 A 82 CASA 100
DIVISION I	4	LA ALAMEDA DEL RIO 2 MANZANA 7	CL 61 A SUR 100 A 82 CASA 27	DIVISION I	4	LA ALAMEDA DEL RIO 2 MANZANA 7	CL 61 A SUR 100 A 82 CASA 101
DIVISION I	4	LA ALAMEDA DEL RIO 2 MANZANA 7	CL 61 A SUR 100 A 82 CASA 28	DIVISION I	4	LA ALAMEDA DEL RIO 2 MANZANA 7	CL 61 A SUR 100 A 82 CASA 102
DIVISION I	4	LA ALAMEDA DEL RIO 2 MANZANA 7	CL 61 A SUR 100 A 82 CASA 29	DIVISION I	4	LA ALAMEDA DEL RIO 2 MANZANA 7	CL 61 A SUR 100 A 82 CASA 103
DIVISION I	4	LA ALAMEDA DEL RIO 2 MANZANA 7	CL 61 A SUR 100 A 82 CASA 30	DIVISION I	4	LA ALAMEDA DEL RIO 2 MANZANA 7	CL 61 A SUR 100 A 82 CASA 104
DIVISION I	4	LA ALAMEDA DEL RIO 2 MANZANA 7	CL 61 A SUR 100 A 82 CASA 31	DIVISION I	4	LA ALAMEDA DEL RIO 2 MANZANA 7	CL 61 A SUR 100 A 82 CASA 105
DIVISION I	4	LA ALAMEDA DEL RIO 2 MANZANA 7	CL 61 A SUR 100 A 82 CASA 32	DIVISION I	4	LA ALAMEDA DEL RIO 2 MANZANA 7	CL 61 A SUR 100 A 82 CASA 106





ALCALDIA MAYOR
DE BOGOTÁ D.C.

Equipo
Prevención y

Atención Emergencias

ANEXO 1.

CONSOLIDADO DE AFECTACIÓN DIRECTA 6.673 PREDIOS EN LA LOCALIDAD DE BOSA

CUADRANTE	MZ	NOMBRE DEL CONJUNTO	DIRECCION	MZ	CUADRANTE	NOMBRE DEL CONJUNTO	DIRECCION
DIVISION I	4	LA ALAMEDA DEL RIO 2 MANZANA 7	CL 61 A SUR 100 A 82 CASA 74	4	DIVISION I	LA ALAMEDA DEL RIO 2 MANZANA 7	CL 61 A SUR 100 A 82 CASA 148
DIVISION I	4	SANTIAGO DE LAS ATALAYAS II	MANZANA 69 CASA 1	5	DIVISION I	SANTIAGO DE LAS ATALAYAS II	MANZANA 68 CASA 1
DIVISION I	4	SANTIAGO DE LAS ATALAYAS II	MANZANA 69 CASA 2	5	DIVISION I	SANTIAGO DE LAS ATALAYAS II	MANZANA 68 CASA 2
DIVISION I	4	SANTIAGO DE LAS ATALAYAS II	MANZANA 69 CASA 3	5	DIVISION I	SANTIAGO DE LAS ATALAYAS II	MANZANA 68 CASA 3
DIVISION I	4	SANTIAGO DE LAS ATALAYAS II	MANZANA 69 CASA 4	5	DIVISION I	SANTIAGO DE LAS ATALAYAS II	MANZANA 68 CASA 4
DIVISION I	4	SANTIAGO DE LAS ATALAYAS II	MANZANA 69 CASA 5	5	DIVISION I	SANTIAGO DE LAS ATALAYAS II	MANZANA 68 CASA 5
DIVISION I	4	SANTIAGO DE LAS ATALAYAS II	MANZANA 69 CASA 6	5	DIVISION I	SANTIAGO DE LAS ATALAYAS II	MANZANA 68 CASA 6
DIVISION I	4	SANTIAGO DE LAS ATALAYAS II	MANZANA 69 CASA 7	5	DIVISION I	SANTIAGO DE LAS ATALAYAS II	MANZANA 68 CASA 7
DIVISION I	4	SANTIAGO DE LAS ATALAYAS II	MANZANA 69 CASA 8	5	DIVISION I	SANTIAGO DE LAS ATALAYAS II	MANZANA 68 CASA 8
DIVISION I	4	SANTIAGO DE LAS ATALAYAS II	MANZANA 69 CASA 9	5	DIVISION I	SANTIAGO DE LAS ATALAYAS II	MANZANA 68 CASA 9
DIVISION I	4	SANTIAGO DE LAS ATALAYAS II	MANZANA 69 CASA 10	5	DIVISION I	SANTIAGO DE LAS ATALAYAS II	MANZANA 68 CASA 10
DIVISION I	4	SANTIAGO DE LAS ATALAYAS II	MANZANA 69 CASA 11	5	DIVISION I	SANTIAGO DE LAS ATALAYAS II	MANZANA 68 CASA 11
DIVISION I	4	SANTIAGO DE LAS ATALAYAS II	MANZANA 69 CASA 12	5	DIVISION I	SANTIAGO DE LAS ATALAYAS II	MANZANA 68 CASA 12
DIVISION I	4	SANTIAGO DE LAS ATALAYAS II	MANZANA 69 CASA 13	5	DIVISION I	SANTIAGO DE LAS ATALAYAS II	MANZANA 68 CASA 13
DIVISION I	4	SANTIAGO DE LAS ATALAYAS II	MANZANA 69 CASA 14	5	DIVISION I	SANTIAGO DE LAS ATALAYAS II	MANZANA 68 CASA 14
DIVISION I	4	SANTIAGO DE LAS ATALAYAS II	MANZANA 69 CASA 15	5	DIVISION I	SANTIAGO DE LAS ATALAYAS II	MANZANA 68 CASA 15
DIVISION I	4	SANTIAGO DE LAS ATALAYAS II	MANZANA 69 CASA 16	5	DIVISION I	SANTIAGO DE LAS ATALAYAS II	MANZANA 68 CASA 16
DIVISION I	4	SANTIAGO DE LAS ATALAYAS II	MANZANA 69 CASA 17	5	DIVISION I	SANTIAGO DE LAS ATALAYAS II	MANZANA 68 CASA 17
DIVISION I	4	SANTIAGO DE LAS ATALAYAS II	MANZANA 69 CASA 18	5	DIVISION I	SANTIAGO DE LAS ATALAYAS II	MANZANA 68 CASA 18
DIVISION I	4	SANTIAGO DE LAS ATALAYAS II	MANZANA 69 CASA 19	5	DIVISION I	SANTIAGO DE LAS ATALAYAS II	MANZANA 68 CASA 19
DIVISION I	4	SANTIAGO DE LAS ATALAYAS II	MANZANA 69 CASA 20	5	DIVISION I	SANTIAGO DE LAS ATALAYAS II	MANZANA 68 CASA 20
DIVISION I	4	SANTIAGO DE LAS ATALAYAS II	MANZANA 69 CASA 21	5	DIVISION I	SANTIAGO DE LAS ATALAYAS II	MANZANA 68 CASA 21
DIVISION I	4	SANTIAGO DE LAS ATALAYAS II	MANZANA 69 CASA 22	5	DIVISION I	SANTIAGO DE LAS ATALAYAS II	MANZANA 68 CASA 22
DIVISION I	4	SANTIAGO DE LAS ATALAYAS II	MANZANA 69 CASA 23	5	DIVISION I	SANTIAGO DE LAS ATALAYAS II	MANZANA 68 CASA 23
DIVISION I	4	SANTIAGO DE LAS ATALAYAS II	MANZANA 69 CASA 24	5	DIVISION I	SANTIAGO DE LAS ATALAYAS II	MANZANA 68 CASA 24
DIVISION I	4	SANTIAGO DE LAS ATALAYAS II	MANZANA 69 CASA 25	5	DIVISION I	SANTIAGO DE LAS ATALAYAS II	MANZANA 68 CASA 25
DIVISION I	4	SANTIAGO DE LAS ATALAYAS II	MANZANA 69 CASA 26	5	DIVISION I	SANTIAGO DE LAS ATALAYAS II	MANZANA 68 CASA 26
DIVISION I	4	SANTIAGO DE LAS ATALAYAS II	MANZANA 69 CASA 27	5	DIVISION I	SANTIAGO DE LAS ATALAYAS II	MANZANA 68 CASA 27
DIVISION I	4	SANTIAGO DE LAS ATALAYAS II	MANZANA 69 CASA 28	5	DIVISION I	SANTIAGO DE LAS ATALAYAS II	MANZANA 68 CASA 28
DIVISION I	4	SANTIAGO DE LAS ATALAYAS II	MANZANA 69 CASA 29	5	DIVISION I	SANTIAGO DE LAS ATALAYAS II	MANZANA 68 CASA 29
DIVISION I	4	SANTIAGO DE LAS ATALAYAS II	MANZANA 69 CASA 30	5	DIVISION I	SANTIAGO DE LAS ATALAYAS II	MANZANA 68 CASA 30
DIVISION I	4	SANTIAGO DE LAS ATALAYAS II	MANZANA 69 CASA 31	5	DIVISION I	SANTIAGO DE LAS ATALAYAS II	MANZANA 68 CASA 31
DIVISION I	4	SANTIAGO DE LAS ATALAYAS II	MANZANA 69 CASA 32	5	DIVISION I	SANTIAGO DE LAS ATALAYAS II	MANZANA 68 CASA 32
DIVISION I	4	SANTIAGO DE LAS ATALAYAS II	MANZANA 69 CASA 33	5	DIVISION I	SANTIAGO DE LAS ATALAYAS II	MANZANA 68 CASA 33
DIVISION I	4	SANTIAGO DE LAS ATALAYAS II	MANZANA 69 CASA 34	5	DIVISION I	SANTIAGO DE LAS ATALAYAS II	MANZANA 68 CASA 34
DIVISION I	4	SANTIAGO DE LAS ATALAYAS II	MANZANA 69 CASA 35	5	DIVISION I	SANTIAGO DE LAS ATALAYAS II	MANZANA 68 CASA 35
DIVISION I	4	SANTIAGO DE LAS ATALAYAS II	MANZANA 69 CASA 36	5	DIVISION I	SANTIAGO DE LAS ATALAYAS II	MANZANA 68 CASA 36
DIVISION I	4	SANTIAGO DE LAS ATALAYAS II	MANZANA 69 CASA 37	5	DIVISION I	SANTIAGO DE LAS ATALAYAS II	MANZANA 68 CASA 37
DIVISION I	4	SANTIAGO DE LAS ATALAYAS II	MANZANA 69 CASA 38	5	DIVISION I	SANTIAGO DE LAS ATALAYAS II	MANZANA 68 CASA 38
DIVISION I	4	SANTIAGO DE LAS ATALAYAS II	MANZANA 69 CASA 39	5	DIVISION I	SANTIAGO DE LAS ATALAYAS II	MANZANA 68 CASA 39
DIVISION I	4	SANTIAGO DE LAS ATALAYAS II	MANZANA 69 CASA 40	5	DIVISION I	SANTIAGO DE LAS ATALAYAS II	MANZANA 68 CASA 40



GOBIERNO DE LA CIUDAD

Diagonal 47 No. 77A -09 Interior 11 - Conmutador: 4292801 Fax. 4292833 - Bogotá D.C. - Colombia
 Página Web: www.fopae.gov.co y www.sire.gov.co mail: fopae@fopae.gov.co

DI-6103



ALCALDIA MAYOR
DE BOGOTÁ D.C.
Evacuación
Prevenición y
Atención Emergencias

ANEXO 1. CONSOLIDADO DE AFECTACIÓN DIRECTA 6.673 PREDIOS EN LA LOCALIDAD DE BOSA

CUADRANTE	MZ	NOMBRE DEL CONJUNTO	DIRECCION	MZ	NOMBRE DEL CONJUNTO	DIRECCION
DIVISION I	4	SANTIAGO DE LAS ATALAYAS II	MANZANA 68 CASA 41	5	SANTIAGO DE LAS ATALAYAS II	MANZANA 68 CASA 41
DIVISION I	4	SANTIAGO DE LAS ATALAYAS II	MANZANA 69 CASA 42	5	SANTIAGO DE LAS ATALAYAS II	MANZANA 68 CASA 42
DIVISION I	4	SANTIAGO DE LAS ATALAYAS II	MANZANA 69 CASA 43	5	SANTIAGO DE LAS ATALAYAS II	MANZANA 68 CASA 43
DIVISION I	4	SANTIAGO DE LAS ATALAYAS II	MANZANA 69 CASA 44	5	SANTIAGO DE LAS ATALAYAS II	MANZANA 68 CASA 44
DIVISION I	4	SANTIAGO DE LAS ATALAYAS II	MANZANA 69 CASA 45	5	SANTIAGO DE LAS ATALAYAS II	MANZANA 68 CASA 45
DIVISION I	4	SANTIAGO DE LAS ATALAYAS II	MANZANA 69 CASA 46	5	SANTIAGO DE LAS ATALAYAS II	MANZANA 68 CASA 46
DIVISION I	4	SANTIAGO DE LAS ATALAYAS II	MANZANA 69 CASA 47	5	SANTIAGO DE LAS ATALAYAS II	MANZANA 68 CASA 47
DIVISION I	4	SANTIAGO DE LAS ATALAYAS II	MANZANA 69 CASA 48	5	SANTIAGO DE LAS ATALAYAS II	MANZANA 68 CASA 48
DIVISION I	4	SANTIAGO DE LAS ATALAYAS II	MANZANA 69 CASA 49	5	SANTIAGO DE LAS ATALAYAS II	MANZANA 68 CASA 49
DIVISION I	4	SANTIAGO DE LAS ATALAYAS II	MANZANA 69 CASA 50	5	SANTIAGO DE LAS ATALAYAS II	MANZANA 68 CASA 50
DIVISION I	4	SANTIAGO DE LAS ATALAYAS II	MANZANA 69 CASA 51	5	SANTIAGO DE LAS ATALAYAS II	MANZANA 68 CASA 51
DIVISION I	4	SANTIAGO DE LAS ATALAYAS II	MANZANA 69 CASA 52	5	SANTIAGO DE LAS ATALAYAS II	MANZANA 68 CASA 52
DIVISION I	4	SANTIAGO DE LAS ATALAYAS II	MANZANA 69 CASA 53	5	SANTIAGO DE LAS ATALAYAS II	MANZANA 68 CASA 53
DIVISION I	4	SANTIAGO DE LAS ATALAYAS II	MANZANA 69 CASA 54	5	SANTIAGO DE LAS ATALAYAS II	MANZANA 68 CASA 54
DIVISION I	4	SANTIAGO DE LAS ATALAYAS II	MANZANA 69 CASA 55	5	SANTIAGO DE LAS ATALAYAS II	MANZANA 68 CASA 55
DIVISION I	4	SANTIAGO DE LAS ATALAYAS II	MANZANA 69 CASA 56	5	SANTIAGO DE LAS ATALAYAS II	MANZANA 68 CASA 56
DIVISION I	4	SANTIAGO DE LAS ATALAYAS II	MANZANA 69 CASA 57	5	SANTIAGO DE LAS ATALAYAS II	MANZANA 68 CASA 57
DIVISION I	4	SANTIAGO DE LAS ATALAYAS II	MANZANA 69 CASA 58	5	SANTIAGO DE LAS ATALAYAS II	MANZANA 68 CASA 58
DIVISION I	4	SANTIAGO DE LAS ATALAYAS II	MANZANA 69 CASA 59	5	SANTIAGO DE LAS ATALAYAS II	MANZANA 68 CASA 59
DIVISION I	4	SANTIAGO DE LAS ATALAYAS II	MANZANA 69 CASA 60	5	SANTIAGO DE LAS ATALAYAS II	MANZANA 68 CASA 60
DIVISION I	4	SANTIAGO DE LAS ATALAYAS II	MANZANA 69 CASA 61	5	SANTIAGO DE LAS ATALAYAS II	MANZANA 68 CASA 61
DIVISION I	4	SANTIAGO DE LAS ATALAYAS II	MANZANA 69 CASA 62	5	SANTIAGO DE LAS ATALAYAS II	MANZANA 68 CASA 62
DIVISION I	4	SANTIAGO DE LAS ATALAYAS II	MANZANA 69 CASA 63	5	SANTIAGO DE LAS ATALAYAS II	MANZANA 68 CASA 63
DIVISION I	4	SANTIAGO DE LAS ATALAYAS II	MANZANA 69 CASA 64	5	SANTIAGO DE LAS ATALAYAS II	MANZANA 68 CASA 64
DIVISION I	4	SANTIAGO DE LAS ATALAYAS II	MANZANA 69 CASA 65	5	SANTIAGO DE LAS ATALAYAS II	MANZANA 68 CASA 65
DIVISION I	4	SANTIAGO DE LAS ATALAYAS II	MANZANA 69 CASA 66	5	SANTIAGO DE LAS ATALAYAS II	MANZANA 68 CASA 66
DIVISION I	4	SANTIAGO DE LAS ATALAYAS II	MANZANA 69 CASA 67	5	SANTIAGO DE LAS ATALAYAS II	MANZANA 68 CASA 67
DIVISION I	4	SANTIAGO DE LAS ATALAYAS II	MANZANA 69 CASA 68	5	SANTIAGO DE LAS ATALAYAS II	MANZANA 68 CASA 68
DIVISION I	4	SANTIAGO DE LAS ATALAYAS II	MANZANA 69 CASA 69	5	SANTIAGO DE LAS ATALAYAS II	MANZANA 68 CASA 69
DIVISION I	6	LA ALAMEDA DEL RIO MANZANA 8	CL 61 A SUR No 100A 91 CASA 1	6	LA ALAMEDA DEL RIO MANZANA 8	CL 61 A SUR No 100A 91 CASA 1
DIVISION I	6	LA ALAMEDA DEL RIO MANZANA 8	CL 61 A SUR No 100A 91 CASA 2	6	LA ALAMEDA DEL RIO MANZANA 8	CL 61 A SUR No 100A 91 CASA 2
DIVISION I	6	LA ALAMEDA DEL RIO MANZANA 8	CL 61 A SUR No 100A 91 CASA 3	6	LA ALAMEDA DEL RIO MANZANA 8	CL 61 A SUR No 100A 91 CASA 3
DIVISION I	6	LA ALAMEDA DEL RIO MANZANA 8	CL 61 A SUR No 100A 91 CASA 4	6	LA ALAMEDA DEL RIO MANZANA 8	CL 61 A SUR No 100A 91 CASA 4
DIVISION I	6	LA ALAMEDA DEL RIO MANZANA 8	CL 61 A SUR No 100A 91 CASA 5	6	LA ALAMEDA DEL RIO MANZANA 8	CL 61 A SUR No 100A 91 CASA 5
DIVISION I	6	LA ALAMEDA DEL RIO MANZANA 8	CL 61 A SUR No 100A 91 CASA 6	6	LA ALAMEDA DEL RIO MANZANA 8	CL 61 A SUR No 100A 91 CASA 6
DIVISION I	6	LA ALAMEDA DEL RIO MANZANA 8	CL 61 A SUR No 100A 91 CASA 7	6	LA ALAMEDA DEL RIO MANZANA 8	CL 61 A SUR No 100A 91 CASA 7
DIVISION I	6	LA ALAMEDA DEL RIO MANZANA 8	CL 61 A SUR No 100A 91 CASA 8	6	LA ALAMEDA DEL RIO MANZANA 8	CL 61 A SUR No 100A 91 CASA 8
DIVISION I	6	LA ALAMEDA DEL RIO MANZANA 8	CL 61 A SUR No 100A 91 CASA 9	6	LA ALAMEDA DEL RIO MANZANA 8	CL 61 A SUR No 100A 91 CASA 9
DIVISION I	6	LA ALAMEDA DEL RIO MANZANA 8	CL 61 A SUR No 100A 91 CASA 10	6	LA ALAMEDA DEL RIO MANZANA 8	CL 61 A SUR No 100A 91 CASA 10
DIVISION I	6	LA ALAMEDA DEL RIO MANZANA 8	CL 61 A SUR No 100A 91 CASA 11	6	LA ALAMEDA DEL RIO MANZANA 8	CL 61 A SUR No 100A 91 CASA 11
DIVISION I	6	LA ALAMEDA DEL RIO MANZANA 8	CL 61 A SUR No 100A 91 CASA 12	6	LA ALAMEDA DEL RIO MANZANA 8	CL 61 A SUR No 100A 91 CASA 12
DIVISION I	6	LA ALAMEDA DEL RIO MANZANA 8	CL 61 A SUR No 100A 91 CASA 13	6	LA ALAMEDA DEL RIO MANZANA 8	CL 61 A SUR No 100A 91 CASA 13



BOG
BOGOTÁ
POSITIVA
GOBIERNO DE LA CIUDAD

Diagonal 47 No. 77A -09 Interior 11 - Conmutador: 4292801 Fax. 4292833 - Bogotá D.C. - Colombia
 Página Web: www.fopae.gov.co Y www.sire.gov.co mail: fopae@fopae.gov.co

DI-6103



ALCALDÍA MAYOR
DE BOGOTÁ D.C.

Fondo
Prevención y
Atención Emergencias

ANEXO 1. CONSOLIDADO DE AFECTACIÓN DIRECTA 6.673 PREDIOS EN LA LOCALIDAD DE BOSQA

CUADRANTE	MZ	NOMBRE DEL CONJUNTO	DIRECCION	MZ	NOMBRE DEL CONJUNTO	DIRECCION
DIVISION I	6	LA ALAMEDA DEL RIO MANZANA 10	CL 61 A SUR No 100 A 47 CASA 73	6	LA ALAMEDA DEL RIO MANZANA 10	CL 61 A SUR No 100 A 47 CASA 165
DIVISION I	6	LA ALAMEDA DEL RIO MANZANA 10	CL 61 A SUR No 100 A 47 CASA 74	6	LA ALAMEDA DEL RIO MANZANA 10	CL 61 A SUR No 100 A 47 CASA 166
DIVISION I	6	LA ALAMEDA DEL RIO MANZANA 10	CL 61 A SUR No 100 A 47 CASA 75	6	LA ALAMEDA DEL RIO MANZANA 10	CL 61 A SUR No 100 A 47 CASA 167
DIVISION I	6	LA ALAMEDA DEL RIO MANZANA 10	CL 61 A SUR No 100 A 47 CASA 76	6	LA ALAMEDA DEL RIO MANZANA 10	CL 61 A SUR No 100 A 47 CASA 168
DIVISION I	6	LA ALAMEDA DEL RIO MANZANA 10	CL 61 A SUR No 100 A 47 CASA 77	6	LA ALAMEDA DEL RIO MANZANA 10	CL 61 A SUR No 100 A 47 CASA 169
DIVISION I	6	LA ALAMEDA DEL RIO MANZANA 10	CL 61 A SUR No 100 A 47 CASA 78	6	LA ALAMEDA DEL RIO MANZANA 10	CL 61 A SUR No 100 A 47 CASA 170
DIVISION I	6	LA ALAMEDA DEL RIO MANZANA 10	CL 61 A SUR No 100 A 47 CASA 79	6	LA ALAMEDA DEL RIO MANZANA 10	CL 61 A SUR No 100 A 47 CASA 171
DIVISION I	6	LA ALAMEDA DEL RIO MANZANA 10	CL 61 A SUR No 100 A 47 CASA 80	6	LA ALAMEDA DEL RIO MANZANA 10	CL 61 A SUR No 100 A 47 CASA 172
DIVISION I	6	LA ALAMEDA DEL RIO MANZANA 10	CL 61 A SUR No 100 A 47 CASA 81	6	LA ALAMEDA DEL RIO MANZANA 10	CL 61 A SUR No 100 A 47 CASA 173
DIVISION I	6	LA ALAMEDA DEL RIO MANZANA 10	CL 61 A SUR No 100 A 47 CASA 82	6	LA ALAMEDA DEL RIO MANZANA 10	CL 61 A SUR No 100 A 47 CASA 174
DIVISION I	6	LA ALAMEDA DEL RIO MANZANA 10	CL 61 A SUR No 100 A 47 CASA 83	6	LA ALAMEDA DEL RIO MANZANA 10	CL 61 A SUR No 100 A 47 CASA 175
DIVISION I	6	LA ALAMEDA DEL RIO MANZANA 10	CL 61 A SUR No 100 A 47 CASA 84	6	LA ALAMEDA DEL RIO MANZANA 10	CL 61 A SUR No 100 A 47 CASA 176
DIVISION I	6	LA ALAMEDA DEL RIO MANZANA 10	CL 61 A SUR No 100 A 47 CASA 85	6	LA ALAMEDA DEL RIO MANZANA 10	CL 61 A SUR No 100 A 47 CASA 177
DIVISION I	6	LA ALAMEDA DEL RIO MANZANA 10	CL 61 A SUR No 100 A 47 CASA 86	6	LA ALAMEDA DEL RIO MANZANA 10	CL 61 A SUR No 100 A 47 CASA 178
DIVISION I	6	LA ALAMEDA DEL RIO MANZANA 10	CL 61 A SUR No 100 A 47 CASA 87	6	LA ALAMEDA DEL RIO MANZANA 10	CL 61 A SUR No 100 A 47 CASA 179
DIVISION I	6	LA ALAMEDA DEL RIO MANZANA 10	CL 61 A SUR No 100 A 47 CASA 88	6	LA ALAMEDA DEL RIO MANZANA 10	CL 61 A SUR No 100 A 47 CASA 180
DIVISION I	6	LA ALAMEDA DEL RIO MANZANA 10	CL 61 A SUR No 100 A 47 CASA 89	6	LA ALAMEDA DEL RIO MANZANA 10	CL 61 A SUR No 100 A 47 CASA 181
DIVISION I	6	LA ALAMEDA DEL RIO MANZANA 10	CL 61 A SUR No 100 A 47 CASA 90	6	LA ALAMEDA DEL RIO MANZANA 10	CL 61 A SUR No 100 A 47 CASA 182
DIVISION I	6	LA ALAMEDA DEL RIO MANZANA 10	CL 61 A SUR No 100 A 47 CASA 91	6	LA ALAMEDA DEL RIO MANZANA 10	CL 61 A SUR No 100 A 47 CASA 183
DIVISION I	6	LA ALAMEDA DEL RIO MANZANA 10	CL 61 A SUR No 100 A 47 CASA 92	6	LA ALAMEDA DEL RIO MANZANA 10	CL 61 A SUR No 100 A 47 CASA 184
DIVISION I	6	SANTIAGO DE LAS ATALAYAS II	MANZANA 67 CASA 1	6	SANTIAGO DE LAS ATALAYAS II	MANZANA 67 CASA 1
DIVISION I	6	SANTIAGO DE LAS ATALAYAS II	MANZANA 67 CASA 2	6	SANTIAGO DE LAS ATALAYAS II	MANZANA 67 CASA 2
DIVISION I	6	SANTIAGO DE LAS ATALAYAS II	MANZANA 67 CASA 3	6	SANTIAGO DE LAS ATALAYAS II	MANZANA 67 CASA 3
DIVISION I	6	SANTIAGO DE LAS ATALAYAS II	MANZANA 67 CASA 4	6	SANTIAGO DE LAS ATALAYAS II	MANZANA 67 CASA 4
DIVISION I	6	SANTIAGO DE LAS ATALAYAS II	MANZANA 67 CASA 5	6	SANTIAGO DE LAS ATALAYAS II	MANZANA 67 CASA 5
DIVISION I	6	SANTIAGO DE LAS ATALAYAS II	MANZANA 67 CASA 6	6	SANTIAGO DE LAS ATALAYAS II	MANZANA 67 CASA 6
DIVISION I	6	SANTIAGO DE LAS ATALAYAS II	MANZANA 67 CASA 7	6	SANTIAGO DE LAS ATALAYAS II	MANZANA 67 CASA 7
DIVISION I	6	SANTIAGO DE LAS ATALAYAS II	MANZANA 67 CASA 8	6	SANTIAGO DE LAS ATALAYAS II	MANZANA 67 CASA 8
DIVISION I	6	SANTIAGO DE LAS ATALAYAS II	MANZANA 67 CASA 9	6	SANTIAGO DE LAS ATALAYAS II	MANZANA 67 CASA 9
DIVISION I	6	SANTIAGO DE LAS ATALAYAS II	MANZANA 67 CASA 10	6	SANTIAGO DE LAS ATALAYAS II	MANZANA 67 CASA 10
DIVISION I	6	SANTIAGO DE LAS ATALAYAS II	MANZANA 67 CASA 11	6	SANTIAGO DE LAS ATALAYAS II	MANZANA 67 CASA 11
DIVISION I	6	SANTIAGO DE LAS ATALAYAS II	MANZANA 67 CASA 12	6	SANTIAGO DE LAS ATALAYAS II	MANZANA 67 CASA 12
DIVISION I	6	SANTIAGO DE LAS ATALAYAS II	MANZANA 67 CASA 13	6	SANTIAGO DE LAS ATALAYAS II	MANZANA 67 CASA 13
DIVISION I	6	SANTIAGO DE LAS ATALAYAS II	MANZANA 67 CASA 14	6	SANTIAGO DE LAS ATALAYAS II	MANZANA 67 CASA 14
DIVISION I	6	SANTIAGO DE LAS ATALAYAS II	MANZANA 67 CASA 15	6	SANTIAGO DE LAS ATALAYAS II	MANZANA 67 CASA 15
DIVISION I	6	SANTIAGO DE LAS ATALAYAS II	MANZANA 67 CASA 16	6	SANTIAGO DE LAS ATALAYAS II	MANZANA 67 CASA 16
DIVISION I	6	SANTIAGO DE LAS ATALAYAS II	MANZANA 67 CASA 17	6	SANTIAGO DE LAS ATALAYAS II	MANZANA 67 CASA 17
DIVISION I	6	SANTIAGO DE LAS ATALAYAS II	MANZANA 67 CASA 18	6	SANTIAGO DE LAS ATALAYAS II	MANZANA 67 CASA 18
DIVISION I	6	SANTIAGO DE LAS ATALAYAS II	MANZANA 67 CASA 19	6	SANTIAGO DE LAS ATALAYAS II	MANZANA 67 CASA 19
DIVISION I	6	SANTIAGO DE LAS ATALAYAS II	MANZANA 67 CASA 20	6	SANTIAGO DE LAS ATALAYAS II	MANZANA 67 CASA 20
DIVISION I	6	SANTIAGO DE LAS ATALAYAS II	MANZANA 67 CASA 21	6	SANTIAGO DE LAS ATALAYAS II	MANZANA 67 CASA 21



BOGOTÁ
POSITIVA
GOBIERNO DE LA CIUDAD



ALCALDÍA MAYOR
DE BOGOTÁ D.C.
Enseñanza
Prevención y
Atención Emergencias

ANEXO 1. CONSOLIDADO DE AFECTACIÓN DIRECTA 6.673 PREDIOS EN LA LOCALIDAD DE BOSQA

CUADRANTE	MZ	NOMBRE DEL CONJUNTO	DIRECCION	CUADRANTE	MZ	NOMBRE DEL CONJUNTO	DIRECCION
DIVISION I	6	SANTIAGO DE LAS ATALAYAS II	MANZANA 67 CASA 22	DIVISION I	7	SANTIAGO DE LAS ATALAYAS II	MANZANA 66 CASA 22
DIVISION I	6	SANTIAGO DE LAS ATALAYAS II	MANZANA 67 CASA 23	DIVISION I	7	SANTIAGO DE LAS ATALAYAS II	MANZANA 66 CASA 23
DIVISION I	6	SANTIAGO DE LAS ATALAYAS II	MANZANA 67 CASA 24	DIVISION I	7	SANTIAGO DE LAS ATALAYAS II	MANZANA 66 CASA 24
DIVISION I	6	SANTIAGO DE LAS ATALAYAS II	MANZANA 67 CASA 25	DIVISION I	7	SANTIAGO DE LAS ATALAYAS II	MANZANA 66 CASA 25
DIVISION I	6	SANTIAGO DE LAS ATALAYAS II	MANZANA 67 CASA 26	DIVISION I	7	SANTIAGO DE LAS ATALAYAS II	MANZANA 66 CASA 26
DIVISION I	6	SANTIAGO DE LAS ATALAYAS II	MANZANA 67 CASA 27	DIVISION I	7	SANTIAGO DE LAS ATALAYAS II	MANZANA 66 CASA 27
DIVISION I	6	SANTIAGO DE LAS ATALAYAS II	MANZANA 67 CASA 28	DIVISION I	7	SANTIAGO DE LAS ATALAYAS II	MANZANA 66 CASA 28
DIVISION I	6	SANTIAGO DE LAS ATALAYAS II	MANZANA 67 CASA 29	DIVISION I	7	SANTIAGO DE LAS ATALAYAS II	MANZANA 66 CASA 29
DIVISION I	6	SANTIAGO DE LAS ATALAYAS II	MANZANA 67 CASA 30	DIVISION I	7	SANTIAGO DE LAS ATALAYAS II	MANZANA 66 CASA 30
DIVISION I	6	SANTIAGO DE LAS ATALAYAS II	MANZANA 67 CASA 31	DIVISION I	7	SANTIAGO DE LAS ATALAYAS II	MANZANA 66 CASA 31
DIVISION I	6	SANTIAGO DE LAS ATALAYAS II	MANZANA 67 CASA 32	DIVISION I	7	SANTIAGO DE LAS ATALAYAS II	MANZANA 66 CASA 32
DIVISION I	6	SANTIAGO DE LAS ATALAYAS II	MANZANA 67 CASA 33	DIVISION I	7	SANTIAGO DE LAS ATALAYAS II	MANZANA 66 CASA 33
DIVISION I	6	SANTIAGO DE LAS ATALAYAS II	MANZANA 67 CASA 34	DIVISION I	7	SANTIAGO DE LAS ATALAYAS II	MANZANA 66 CASA 34
DIVISION I	6	SANTIAGO DE LAS ATALAYAS II	MANZANA 67 CASA 35	DIVISION I	7	SANTIAGO DE LAS ATALAYAS II	MANZANA 66 CASA 35
DIVISION I	6	SANTIAGO DE LAS ATALAYAS II	MANZANA 67 CASA 36	DIVISION I	7	SANTIAGO DE LAS ATALAYAS II	MANZANA 66 CASA 36
DIVISION I	6	SANTIAGO DE LAS ATALAYAS II	MANZANA 67 CASA 37	DIVISION I	7	SANTIAGO DE LAS ATALAYAS II	MANZANA 66 CASA 37
DIVISION I	6	SANTIAGO DE LAS ATALAYAS II	MANZANA 67 CASA 38	DIVISION I	7	SANTIAGO DE LAS ATALAYAS II	MANZANA 66 CASA 38
DIVISION I	6	SANTIAGO DE LAS ATALAYAS II	MANZANA 67 CASA 39	DIVISION I	7	SANTIAGO DE LAS ATALAYAS II	MANZANA 66 CASA 39
DIVISION I	6	SANTIAGO DE LAS ATALAYAS II	MANZANA 67 CASA 40	DIVISION I	7	SANTIAGO DE LAS ATALAYAS II	MANZANA 66 CASA 40
DIVISION I	6	SANTIAGO DE LAS ATALAYAS II	MANZANA 67 CASA 41	DIVISION I	7	SANTIAGO DE LAS ATALAYAS II	MANZANA 66 CASA 41
DIVISION I	6	SANTIAGO DE LAS ATALAYAS II	MANZANA 67 CASA 42	DIVISION I	7	SANTIAGO DE LAS ATALAYAS II	MANZANA 66 CASA 42
DIVISION I	6	SANTIAGO DE LAS ATALAYAS II	MANZANA 67 CASA 43	DIVISION I	7	SANTIAGO DE LAS ATALAYAS II	MANZANA 66 CASA 43
DIVISION I	6	SANTIAGO DE LAS ATALAYAS II	MANZANA 67 CASA 44	DIVISION I	7	SANTIAGO DE LAS ATALAYAS II	MANZANA 66 CASA 44
DIVISION I	6	SANTIAGO DE LAS ATALAYAS II	MANZANA 67 CASA 45	DIVISION I	7	SANTIAGO DE LAS ATALAYAS II	MANZANA 66 CASA 45
DIVISION I	6	SANTIAGO DE LAS ATALAYAS II	MANZANA 67 CASA 46	DIVISION I	7	SANTIAGO DE LAS ATALAYAS II	MANZANA 66 CASA 46
DIVISION I	6	SANTIAGO DE LAS ATALAYAS II	MANZANA 67 CASA 47	DIVISION I	7	SANTIAGO DE LAS ATALAYAS II	MANZANA 66 CASA 47
DIVISION I	6	SANTIAGO DE LAS ATALAYAS II	MANZANA 67 CASA 48	DIVISION I	7	SANTIAGO DE LAS ATALAYAS II	MANZANA 66 CASA 48
DIVISION I	6	SANTIAGO DE LAS ATALAYAS II	MANZANA 67 CASA 49	DIVISION I	7	SANTIAGO DE LAS ATALAYAS II	MANZANA 66 CASA 49
DIVISION I	6	SANTIAGO DE LAS ATALAYAS II	MANZANA 67 CASA 50	DIVISION I	7	SANTIAGO DE LAS ATALAYAS II	MANZANA 66 CASA 50
DIVISION I	6	SANTIAGO DE LAS ATALAYAS II	MANZANA 67 CASA 51	DIVISION I	7	SANTIAGO DE LAS ATALAYAS II	MANZANA 66 CASA 51
DIVISION I	6	SANTIAGO DE LAS ATALAYAS II	MANZANA 67 CASA 52	DIVISION I	7	SANTIAGO DE LAS ATALAYAS II	MANZANA 66 CASA 52
DIVISION I	6	SANTIAGO DE LAS ATALAYAS II	MANZANA 67 CASA 53	DIVISION I	7	SANTIAGO DE LAS ATALAYAS II	MANZANA 66 CASA 53
DIVISION I	6	SANTIAGO DE LAS ATALAYAS II	MANZANA 67 CASA 54	DIVISION I	7	SANTIAGO DE LAS ATALAYAS II	MANZANA 66 CASA 54
DIVISION I	6	SANTIAGO DE LAS ATALAYAS II	MANZANA 67 CASA 55	DIVISION I	7	SANTIAGO DE LAS ATALAYAS II	MANZANA 66 CASA 55
DIVISION I	6	SANTIAGO DE LAS ATALAYAS II	MANZANA 67 CASA 56	DIVISION I	7	SANTIAGO DE LAS ATALAYAS II	MANZANA 66 CASA 56
DIVISION I	6	SANTIAGO DE LAS ATALAYAS II	MANZANA 67 CASA 57	DIVISION I	7	SANTIAGO DE LAS ATALAYAS II	MANZANA 66 CASA 57
DIVISION I	6	SANTIAGO DE LAS ATALAYAS II	MANZANA 67 CASA 58	DIVISION I	7	SANTIAGO DE LAS ATALAYAS II	MANZANA 66 CASA 58
DIVISION I	6	SANTIAGO DE LAS ATALAYAS II	MANZANA 67 CASA 59	DIVISION I	7	SANTIAGO DE LAS ATALAYAS II	MANZANA 66 CASA 59
DIVISION I	6	SANTIAGO DE LAS ATALAYAS II	MANZANA 67 CASA 60	DIVISION I	7	SANTIAGO DE LAS ATALAYAS II	MANZANA 66 CASA 60
DIVISION I	6	SANTIAGO DE LAS ATALAYAS II	MANZANA 67 CASA 61	DIVISION I	7	SANTIAGO DE LAS ATALAYAS II	MANZANA 66 CASA 61
DIVISION I	6	SANTIAGO DE LAS ATALAYAS II	MANZANA 67 CASA 62	DIVISION I	7	SANTIAGO DE LAS ATALAYAS II	MANZANA 66 CASA 62






ALCALDÍA MAYOR
DE BOGOTÁ D.C.

Prevención y
Atención Emergencias

ANEXO 1.

CONSOLIDADO DE AFECTACIÓN DIRECTA 6.673 PREDIOS EN LA LOCALIDAD DE BOSA

CUADRANTE	MZ	NOMBRE DEL CONJUNTO	DIRECCION	CUADRANTE	MZ	NOMBRE DEL CONJUNTO	DIRECCION
DIVISION I	6	SANTIAGO DE LAS ATALAYAS II	MANZANA 57 CASA 53	DIVISION I	7	SANTIAGO DE LAS ATALAYAS II	MANZANA 66 CASA 53
DIVISION I	6	SANTIAGO DE LAS ATALAYAS II	MANZANA 67 CASA 64	DIVISION I	7	SANTIAGO DE LAS ATALAYAS II	MANZANA 66 CASA 54
DIVISION I	6	SANTIAGO DE LAS ATALAYAS II	MANZANA 67 CASA 65	DIVISION I	7	SANTIAGO DE LAS ATALAYAS II	MANZANA 66 CASA 55
DIVISION I	6	SANTIAGO DE LAS ATALAYAS II	MANZANA 67 CASA 66	DIVISION I	7	SANTIAGO DE LAS ATALAYAS II	MANZANA 66 CASA 56
DIVISION I	6	SANTIAGO DE LAS ATALAYAS II	MANZANA 65 CASA 1	DIVISION I	9	SANTIAGO DE LAS ATALAYAS II	MANZANA 64 CASA 4
DIVISION I	6	SANTIAGO DE LAS ATALAYAS II	MANZANA 65 CASA 2	DIVISION I	9	SANTIAGO DE LAS ATALAYAS II	MANZANA 64 CASA 5
DIVISION I	6	SANTIAGO DE LAS ATALAYAS II	MANZANA 65 CASA 3	DIVISION I	9	SANTIAGO DE LAS ATALAYAS II	MANZANA 64 CASA 6
DIVISION I	6	SANTIAGO DE LAS ATALAYAS II	MANZANA 65 CASA 4	DIVISION I	9	SANTIAGO DE LAS ATALAYAS II	MANZANA 64 CASA 7
DIVISION I	6	SANTIAGO DE LAS ATALAYAS II	MANZANA 65 CASA 5	DIVISION I	9	SANTIAGO DE LAS ATALAYAS II	MANZANA 64 CASA 8
DIVISION I	6	SANTIAGO DE LAS ATALAYAS II	MANZANA 65 CASA 6	DIVISION I	9	SANTIAGO DE LAS ATALAYAS II	MANZANA 64 CASA 9
DIVISION I	6	SANTIAGO DE LAS ATALAYAS II	MANZANA 65 CASA 7	DIVISION I	9	SANTIAGO DE LAS ATALAYAS II	MANZANA 64 CASA 10
DIVISION I	6	SANTIAGO DE LAS ATALAYAS II	MANZANA 65 CASA 8	DIVISION I	9	SANTIAGO DE LAS ATALAYAS II	MANZANA 64 CASA 11
DIVISION I	6	SANTIAGO DE LAS ATALAYAS II	MANZANA 65 CASA 9	DIVISION I	9	SANTIAGO DE LAS ATALAYAS II	MANZANA 64 CASA 12
DIVISION I	6	SANTIAGO DE LAS ATALAYAS II	MANZANA 65 CASA 10	DIVISION I	9	SANTIAGO DE LAS ATALAYAS II	MANZANA 64 CASA 13
DIVISION I	6	SANTIAGO DE LAS ATALAYAS II	MANZANA 65 CASA 11	DIVISION I	9	SANTIAGO DE LAS ATALAYAS II	MANZANA 64 CASA 14
DIVISION I	6	SANTIAGO DE LAS ATALAYAS II	MANZANA 65 CASA 12	DIVISION I	9	SANTIAGO DE LAS ATALAYAS II	MANZANA 64 CASA 15
DIVISION I	6	SANTIAGO DE LAS ATALAYAS II	MANZANA 65 CASA 13	DIVISION I	9	SANTIAGO DE LAS ATALAYAS II	MANZANA 64 CASA 16
DIVISION I	6	SANTIAGO DE LAS ATALAYAS II	MANZANA 65 CASA 14	DIVISION I	9	SANTIAGO DE LAS ATALAYAS II	MANZANA 64 CASA 17
DIVISION I	6	SANTIAGO DE LAS ATALAYAS II	MANZANA 65 CASA 15	DIVISION I	9	SANTIAGO DE LAS ATALAYAS II	MANZANA 64 CASA 18
DIVISION I	6	SANTIAGO DE LAS ATALAYAS II	MANZANA 65 CASA 16	DIVISION I	9	SANTIAGO DE LAS ATALAYAS II	MANZANA 64 CASA 19
DIVISION I	6	SANTIAGO DE LAS ATALAYAS II	MANZANA 65 CASA 17	DIVISION I	9	SANTIAGO DE LAS ATALAYAS II	MANZANA 64 CASA 20
DIVISION I	6	SANTIAGO DE LAS ATALAYAS II	MANZANA 65 CASA 18	DIVISION I	9	SANTIAGO DE LAS ATALAYAS II	MANZANA 64 CASA 21
DIVISION I	6	SANTIAGO DE LAS ATALAYAS II	MANZANA 65 CASA 19	DIVISION I	9	SANTIAGO DE LAS ATALAYAS II	MANZANA 64 CASA 22
DIVISION I	6	SANTIAGO DE LAS ATALAYAS II	MANZANA 65 CASA 20	DIVISION I	9	SANTIAGO DE LAS ATALAYAS II	MANZANA 64 CASA 23
DIVISION I	6	SANTIAGO DE LAS ATALAYAS II	MANZANA 65 CASA 21	DIVISION I	9	SANTIAGO DE LAS ATALAYAS II	MANZANA 64 CASA 24
DIVISION I	6	SANTIAGO DE LAS ATALAYAS II	MANZANA 65 CASA 22	DIVISION I	9	SANTIAGO DE LAS ATALAYAS II	MANZANA 64 CASA 25
DIVISION I	6	SANTIAGO DE LAS ATALAYAS II	MANZANA 65 CASA 23	DIVISION I	9	SANTIAGO DE LAS ATALAYAS II	MANZANA 64 CASA 26
DIVISION I	6	SANTIAGO DE LAS ATALAYAS II	MANZANA 65 CASA 24	DIVISION I	9	SANTIAGO DE LAS ATALAYAS II	MANZANA 64 CASA 27
DIVISION I	6	SANTIAGO DE LAS ATALAYAS II	MANZANA 65 CASA 25	DIVISION I	9	SANTIAGO DE LAS ATALAYAS II	MANZANA 64 CASA 28
DIVISION I	6	SANTIAGO DE LAS ATALAYAS II	MANZANA 65 CASA 26	DIVISION I	9	SANTIAGO DE LAS ATALAYAS II	MANZANA 64 CASA 29
DIVISION I	6	SANTIAGO DE LAS ATALAYAS II	MANZANA 65 CASA 27	DIVISION I	9	SANTIAGO DE LAS ATALAYAS II	MANZANA 64 CASA 30
DIVISION I	6	SANTIAGO DE LAS ATALAYAS II	MANZANA 65 CASA 28	DIVISION I	9	SANTIAGO DE LAS ATALAYAS II	MANZANA 64 CASA 31
DIVISION I	6	SANTIAGO DE LAS ATALAYAS II	MANZANA 65 CASA 29	DIVISION I	9	SANTIAGO DE LAS ATALAYAS II	MANZANA 64 CASA 32
DIVISION I	6	SANTIAGO DE LAS ATALAYAS II	MANZANA 65 CASA 30	DIVISION I	9	SANTIAGO DE LAS ATALAYAS II	MANZANA 64 CASA 33
DIVISION I	6	SANTIAGO DE LAS ATALAYAS II	MANZANA 65 CASA 31	DIVISION I	9	SANTIAGO DE LAS ATALAYAS II	MANZANA 64 CASA 34
DIVISION I	6	SANTIAGO DE LAS ATALAYAS II	MANZANA 65 CASA 32	DIVISION I	9	SANTIAGO DE LAS ATALAYAS II	MANZANA 64 CASA 35
DIVISION I	6	SANTIAGO DE LAS ATALAYAS II	MANZANA 65 CASA 33	DIVISION I	9	SANTIAGO DE LAS ATALAYAS II	MANZANA 64 CASA 36
DIVISION I	6	SANTIAGO DE LAS ATALAYAS II	MANZANA 65 CASA 34	DIVISION I	9	SANTIAGO DE LAS ATALAYAS II	MANZANA 64 CASA 37
DIVISION I	6	SANTIAGO DE LAS ATALAYAS II	MANZANA 65 CASA 35	DIVISION I	9	SANTIAGO DE LAS ATALAYAS II	MANZANA 64 CASA 38
DIVISION I	6	SANTIAGO DE LAS ATALAYAS II	MANZANA 65 CASA 36	DIVISION I	9	SANTIAGO DE LAS ATALAYAS II	MANZANA 64 CASA 39
DIVISION I	6	SANTIAGO DE LAS ATALAYAS II	MANZANA 65 CASA 37	DIVISION I	9	SANTIAGO DE LAS ATALAYAS II	MANZANA 64 CASA 40





ALCALDÍA MAYOR
DE BOGOTÁ D.C.

Prevención y
Atención Emergencias

ANEXO 1. CONSOLIDADO DE AFECTACIÓN DIRECTA 6.673 PREDIOS EN LA LOCALIDAD DE BOSA

CUADRANTE	MZ	NOMBRE DEL CONJUNTO	DIRECCION	CUADRANTE	MZ	NOMBRE DEL CONJUNTO	DIRECCION
DIVISION I	8	SANTIAGO DE LAS ATALAYAS II	MANZANA 65 CASA 38	DIVISION I	9	SANTIAGO DE LAS ATALAYAS II	MANZANA 64 CASA 41
DIVISION I	8	SANTIAGO DE LAS ATALAYAS II	MANZANA 65 CASA 39	DIVISION I	9	SANTIAGO DE LAS ATALAYAS II	MANZANA 64 CASA 42
DIVISION I	8	SANTIAGO DE LAS ATALAYAS II	MANZANA 65 CASA 40	DIVISION I	9	SANTIAGO DE LAS ATALAYAS II	MANZANA 64 CASA 43
DIVISION I	8	SANTIAGO DE LAS ATALAYAS II	MANZANA 65 CASA 41	DIVISION I	9	SANTIAGO DE LAS ATALAYAS II	MANZANA 64 CASA 44
DIVISION I	8	SANTIAGO DE LAS ATALAYAS II	MANZANA 65 CASA 42	DIVISION I	9	SANTIAGO DE LAS ATALAYAS II	MANZANA 64 CASA 45
DIVISION I	8	SANTIAGO DE LAS ATALAYAS II	MANZANA 65 CASA 43	DIVISION I	9	SANTIAGO DE LAS ATALAYAS II	MANZANA 64 CASA 46
DIVISION I	8	SANTIAGO DE LAS ATALAYAS II	MANZANA 65 CASA 44	DIVISION I	9	SANTIAGO DE LAS ATALAYAS II	MANZANA 64 CASA 47
DIVISION I	8	SANTIAGO DE LAS ATALAYAS II	MANZANA 65 CASA 45	DIVISION I	9	SANTIAGO DE LAS ATALAYAS II	MANZANA 64 CASA 48
DIVISION I	8	SANTIAGO DE LAS ATALAYAS II	MANZANA 65 CASA 46	DIVISION I	9	SANTIAGO DE LAS ATALAYAS II	MANZANA 64 CASA 49
DIVISION I	8	SANTIAGO DE LAS ATALAYAS II	MANZANA 65 CASA 47	DIVISION I	9	SANTIAGO DE LAS ATALAYAS II	MANZANA 64 CASA 50
DIVISION I	8	SANTIAGO DE LAS ATALAYAS II	MANZANA 65 CASA 48	DIVISION I	9	SANTIAGO DE LAS ATALAYAS II	MANZANA 64 CASA 51
DIVISION I	8	SANTIAGO DE LAS ATALAYAS II	MANZANA 65 CASA 49	DIVISION I	9	SANTIAGO DE LAS ATALAYAS II	MANZANA 64 CASA 52
DIVISION I	8	SANTIAGO DE LAS ATALAYAS II	MANZANA 65 CASA 50	DIVISION I	9	SANTIAGO DE LAS ATALAYAS II	MANZANA 64 CASA 53
DIVISION I	8	SANTIAGO DE LAS ATALAYAS II	MANZANA 65 CASA 51	DIVISION I	9	SANTIAGO DE LAS ATALAYAS II	MANZANA 64 CASA 54
DIVISION I	8	SANTIAGO DE LAS ATALAYAS II	MANZANA 65 CASA 52	DIVISION I	9	SANTIAGO DE LAS ATALAYAS II	MANZANA 64 CASA 55
DIVISION I	8	SANTIAGO DE LAS ATALAYAS II	MANZANA 65 CASA 53	DIVISION I	9	SANTIAGO DE LAS ATALAYAS II	MANZANA 64 CASA 56
DIVISION I	8	SANTIAGO DE LAS ATALAYAS II	MANZANA 65 CASA 54	DIVISION I	9	SANTIAGO DE LAS ATALAYAS II	MANZANA 64 CASA 57
DIVISION I	8	SANTIAGO DE LAS ATALAYAS II	MANZANA 65 CASA 55	DIVISION I	9	SANTIAGO DE LAS ATALAYAS II	MANZANA 64 CASA 58
DIVISION I	8	SANTIAGO DE LAS ATALAYAS II	MANZANA 65 CASA 56	DIVISION I	9	SANTIAGO DE LAS ATALAYAS II	MANZANA 64 CASA 59
DIVISION I	8	SANTIAGO DE LAS ATALAYAS II	MANZANA 65 CASA 57	DIVISION I	9	SANTIAGO DE LAS ATALAYAS II	MANZANA 64 CASA 60
DIVISION I	8	SANTIAGO DE LAS ATALAYAS II	MANZANA 65 CASA 58	DIVISION I	9	SANTIAGO DE LAS ATALAYAS II	MANZANA 64 CASA 61
DIVISION I	8	SANTIAGO DE LAS ATALAYAS II	MANZANA 65 CASA 59	DIVISION I	9	SANTIAGO DE LAS ATALAYAS II	MANZANA 64 CASA 62
DIVISION I	8	SANTIAGO DE LAS ATALAYAS II	MANZANA 65 CASA 60	DIVISION I	9	SANTIAGO DE LAS ATALAYAS II	MANZANA 64 CASA 63
DIVISION I	8	SANTIAGO DE LAS ATALAYAS II	MANZANA 65 CASA 61	DIVISION I	9	SANTIAGO DE LAS ATALAYAS II	MANZANA 64 CASA 64
DIVISION I	8	SANTIAGO DE LAS ATALAYAS II	MANZANA 65 CASA 62	DIVISION I	9	SANTIAGO DE LAS ATALAYAS II	MANZANA 64 CASA 65
DIVISION I	8	SANTIAGO DE LAS ATALAYAS II	MANZANA 65 CASA 63	DIVISION I	9	SANTIAGO DE LAS ATALAYAS II	MANZANA 64 CASA 66
DIVISION I	8	SANTIAGO DE LAS ATALAYAS II	MANZANA 65 CASA 64	DIVISION I	9	SANTIAGO DE LAS ATALAYAS II	MANZANA 64 CASA 67
DIVISION I	8	SANTIAGO DE LAS ATALAYAS II	MANZANA 65 CASA 65	DIVISION I	9	SANTIAGO DE LAS ATALAYAS II	MANZANA 64 CASA 68
DIVISION I	8	SANTIAGO DE LAS ATALAYAS II	MANZANA 65 CASA 66	DIVISION I	9	SANTIAGO DE LAS ATALAYAS II	MANZANA 64 CASA 69
DIVISION I	8	SANTIAGO DE LAS ATALAYAS II	MANZANA 65 CASA 67	DIVISION I	9	SANTIAGO DE LAS ATALAYAS II	MANZANA 64 CASA 70
DIVISION I	8	SANTIAGO DE LAS ATALAYAS II	MANZANA 65 CASA 68	DIVISION I	9	SANTIAGO DE LAS ATALAYAS II	MANZANA 64 CASA 71
DIVISION I	9	SANTIAGO DE LAS ATALAYAS II	MANZANA 64 CASA 1	DIVISION I	9	SANTIAGO DE LAS ATALAYAS II	MANZANA 64 CASA 72
DIVISION I	9	SANTIAGO DE LAS ATALAYAS II	MANZANA 64 CASA 2	DIVISION I	9	SANTIAGO DE LAS ATALAYAS II	MANZANA 64 CASA 73
DIVISION I	9	SANTIAGO DE LAS ATALAYAS II	MANZANA 64 CASA 3				
DIVISION I	10	SANTIAGO DE LAS ATALAYAS II	MANZANA 63 CASA 1	DIVISION I	11	SANTIAGO DE LAS ATALAYAS II	MANZANA 62 CASA 1
DIVISION I	10	SANTIAGO DE LAS ATALAYAS II	MANZANA 63 CASA 2	DIVISION I	11	SANTIAGO DE LAS ATALAYAS II	MANZANA 62 CASA 2
DIVISION I	10	SANTIAGO DE LAS ATALAYAS II	MANZANA 63 CASA 3	DIVISION I	11	SANTIAGO DE LAS ATALAYAS II	MANZANA 62 CASA 3
DIVISION I	10	SANTIAGO DE LAS ATALAYAS II	MANZANA 63 CASA 4	DIVISION I	11	SANTIAGO DE LAS ATALAYAS II	MANZANA 62 CASA 4
DIVISION I	10	SANTIAGO DE LAS ATALAYAS II	MANZANA 63 CASA 5	DIVISION I	11	SANTIAGO DE LAS ATALAYAS II	MANZANA 62 CASA 5
DIVISION I	10	SANTIAGO DE LAS ATALAYAS II	MANZANA 63 CASA 6	DIVISION I	11	SANTIAGO DE LAS ATALAYAS II	MANZANA 62 CASA 6
DIVISION I	10	SANTIAGO DE LAS ATALAYAS II	MANZANA 63 CASA 7	DIVISION I	11	SANTIAGO DE LAS ATALAYAS II	MANZANA 62 CASA 7





ALCALDIA MAYOR
DE BOGOTÁ D.C.

Frente
Prevención y
Atención Emergencias

ANEXO 1.

CONSOLIDADO DE AFECTACIÓN DIRECTA 6.673 PREDIOS EN LA LOCALIDAD DE BOSA

CUADRANTE	MZ	NOMBRE DEL CONJUNTO	DIRECCION	CUADRANTE	MZ	NOMBRE DEL CONJUNTO	DIRECCION
DIVISION I	10	SANTIAGO DE LAS ATALAYAS II	MANZANA 63 CASA 49	DIVISION I	11	SANTIAGO DE LAS ATALAYAS II	MANZANA 62 CASA 49
DIVISION I	10	SANTIAGO DE LAS ATALAYAS II	MANZANA 63 CASA 50	DIVISION I	11	SANTIAGO DE LAS ATALAYAS II	MANZANA 62 CASA 50
DIVISION I	10	SANTIAGO DE LAS ATALAYAS II	MANZANA 63 CASA 51	DIVISION I	11	SANTIAGO DE LAS ATALAYAS II	MANZANA 62 CASA 51
DIVISION I	10	SANTIAGO DE LAS ATALAYAS II	MANZANA 63 CASA 52	DIVISION I	11	SANTIAGO DE LAS ATALAYAS II	MANZANA 62 CASA 52
DIVISION I	10	SANTIAGO DE LAS ATALAYAS II	MANZANA 63 CASA 53	DIVISION I	11	SANTIAGO DE LAS ATALAYAS II	MANZANA 62 CASA 53
DIVISION I	10	SANTIAGO DE LAS ATALAYAS II	MANZANA 63 CASA 54	DIVISION I	11	SANTIAGO DE LAS ATALAYAS II	MANZANA 62 CASA 54
DIVISION I	10	SANTIAGO DE LAS ATALAYAS II	MANZANA 63 CASA 55	DIVISION I	11	SANTIAGO DE LAS ATALAYAS II	MANZANA 62 CASA 55
DIVISION I	10	SANTIAGO DE LAS ATALAYAS II	MANZANA 63 CASA 56	DIVISION I	11	SANTIAGO DE LAS ATALAYAS II	MANZANA 62 CASA 56
DIVISION I	10	SANTIAGO DE LAS ATALAYAS II	MANZANA 63 CASA 57	DIVISION I	11	SANTIAGO DE LAS ATALAYAS II	MANZANA 62 CASA 57
DIVISION I	10	SANTIAGO DE LAS ATALAYAS II	MANZANA 63 CASA 58	DIVISION I	11	SANTIAGO DE LAS ATALAYAS II	MANZANA 62 CASA 58
DIVISION I	10	SANTIAGO DE LAS ATALAYAS II	MANZANA 63 CASA 59	DIVISION I	11	SANTIAGO DE LAS ATALAYAS II	MANZANA 62 CASA 59
DIVISION I	10	SANTIAGO DE LAS ATALAYAS II	MANZANA 63 CASA 60	DIVISION I	11	SANTIAGO DE LAS ATALAYAS II	MANZANA 62 CASA 60
DIVISION I	10	SANTIAGO DE LAS ATALAYAS II	MANZANA 63 CASA 61	DIVISION I	11	SANTIAGO DE LAS ATALAYAS II	MANZANA 62 CASA 61
DIVISION I	10	SANTIAGO DE LAS ATALAYAS II	MANZANA 63 CASA 62	DIVISION I	11	SANTIAGO DE LAS ATALAYAS II	MANZANA 62 CASA 62
DIVISION I	10	SANTIAGO DE LAS ATALAYAS II	MANZANA 63 CASA 63	DIVISION I	11	SANTIAGO DE LAS ATALAYAS II	MANZANA 62 CASA 63
DIVISION I	10	SANTIAGO DE LAS ATALAYAS II	MANZANA 63 CASA 64	DIVISION I	11	SANTIAGO DE LAS ATALAYAS II	MANZANA 62 CASA 64
DIVISION I	10	SANTIAGO DE LAS ATALAYAS II	MANZANA 63 CASA 65	DIVISION I	11	SANTIAGO DE LAS ATALAYAS II	MANZANA 62 CASA 65
DIVISION I	10	SANTIAGO DE LAS ATALAYAS II	MANZANA 63 CASA 66	DIVISION I	11	SANTIAGO DE LAS ATALAYAS II	MANZANA 62 CASA 66
DIVISION I	10	SANTIAGO DE LAS ATALAYAS II	MANZANA 63 CASA 67	DIVISION I	11	SANTIAGO DE LAS ATALAYAS II	MANZANA 62 CASA 67
DIVISION I	10	SANTIAGO DE LAS ATALAYAS II	MANZANA 63 CASA 68	DIVISION I	11	SANTIAGO DE LAS ATALAYAS II	MANZANA 62 CASA 68
DIVISION I	12	SANTIAGO DE LAS ATALAYAS II	MANZANA 56 CASA 1	DIVISION I	13	SANTIAGO DE LAS ATALAYAS II	MANZANA 50 CASA 1
DIVISION I	12	SANTIAGO DE LAS ATALAYAS II	MANZANA 56 CASA 2	DIVISION I	13	SANTIAGO DE LAS ATALAYAS II	MANZANA 50 CASA 2
DIVISION I	12	SANTIAGO DE LAS ATALAYAS II	MANZANA 56 CASA 3	DIVISION I	13	SANTIAGO DE LAS ATALAYAS II	MANZANA 50 CASA 3
DIVISION I	12	SANTIAGO DE LAS ATALAYAS II	MANZANA 56 CASA 4	DIVISION I	13	SANTIAGO DE LAS ATALAYAS II	MANZANA 50 CASA 4
DIVISION I	12	SANTIAGO DE LAS ATALAYAS II	MANZANA 56 CASA 5	DIVISION I	13	SANTIAGO DE LAS ATALAYAS II	MANZANA 50 CASA 5
DIVISION I	12	SANTIAGO DE LAS ATALAYAS II	MANZANA 56 CASA 6	DIVISION I	13	SANTIAGO DE LAS ATALAYAS II	MANZANA 50 CASA 6
DIVISION I	12	SANTIAGO DE LAS ATALAYAS II	MANZANA 56 CASA 7	DIVISION I	13	SANTIAGO DE LAS ATALAYAS II	MANZANA 50 CASA 7
DIVISION I	12	SANTIAGO DE LAS ATALAYAS II	MANZANA 56 CASA 8	DIVISION I	13	SANTIAGO DE LAS ATALAYAS II	MANZANA 50 CASA 8
DIVISION I	12	SANTIAGO DE LAS ATALAYAS II	MANZANA 56 CASA 9	DIVISION I	13	SANTIAGO DE LAS ATALAYAS II	MANZANA 50 CASA 9
DIVISION I	12	SANTIAGO DE LAS ATALAYAS II	MANZANA 56 CASA 10	DIVISION I	13	SANTIAGO DE LAS ATALAYAS II	MANZANA 50 CASA 10
DIVISION I	12	SANTIAGO DE LAS ATALAYAS II	MANZANA 56 CASA 11	DIVISION I	13	SANTIAGO DE LAS ATALAYAS II	MANZANA 50 CASA 11
DIVISION I	12	SANTIAGO DE LAS ATALAYAS II	MANZANA 56 CASA 12	DIVISION I	13	SANTIAGO DE LAS ATALAYAS II	MANZANA 50 CASA 12
DIVISION I	12	SANTIAGO DE LAS ATALAYAS II	MANZANA 56 CASA 13	DIVISION I	13	SANTIAGO DE LAS ATALAYAS II	MANZANA 50 CASA 13
DIVISION I	12	SANTIAGO DE LAS ATALAYAS II	MANZANA 56 CASA 14	DIVISION I	13	SANTIAGO DE LAS ATALAYAS II	MANZANA 50 CASA 14
DIVISION I	12	SANTIAGO DE LAS ATALAYAS II	MANZANA 56 CASA 15	DIVISION I	13	SANTIAGO DE LAS ATALAYAS II	MANZANA 50 CASA 15
DIVISION I	12	SANTIAGO DE LAS ATALAYAS II	MANZANA 56 CASA 16	DIVISION I	13	SANTIAGO DE LAS ATALAYAS II	MANZANA 50 CASA 16
DIVISION I	12	SANTIAGO DE LAS ATALAYAS II	MANZANA 56 CASA 17	DIVISION I	13	SANTIAGO DE LAS ATALAYAS II	MANZANA 50 CASA 17
DIVISION I	12	SANTIAGO DE LAS ATALAYAS II	MANZANA 56 CASA 18	DIVISION I	13	SANTIAGO DE LAS ATALAYAS II	MANZANA 50 CASA 18
DIVISION I	12	SANTIAGO DE LAS ATALAYAS II	MANZANA 56 CASA 19	DIVISION I	13	SANTIAGO DE LAS ATALAYAS II	MANZANA 50 CASA 19
DIVISION I	12	SANTIAGO DE LAS ATALAYAS II	MANZANA 56 CASA 20	DIVISION I	13	SANTIAGO DE LAS ATALAYAS II	MANZANA 50 CASA 20
DIVISION I	12	SANTIAGO DE LAS ATALAYAS II	MANZANA 56 CASA 21	DIVISION I	13	SANTIAGO DE LAS ATALAYAS II	MANZANA 50 CASA 21





ALCALDÍA MAYOR
DE BOGOTÁ D.C.

Plan de
Prevención y

Atención Emergencias

ANEXO 1.

CONSOLIDADO DE AFECTACIÓN DIRECTA 6.673 PREDIOS EN LA LOCALIDAD DE BOSA

CUADRANTE	MZ	NOMBRE DEL CONJUNTO	DIRECCION	CUADRANTE	MZ	NOMBRE DEL CONJUNTO	DIRECCION
DIVISION I	12	SANTIAGO DE LAS ATALAYAS II	MANZANA 56 CASA 22	DIVISION I	13	SANTIAGO DE LAS ATALAYAS II	MANZANA 50 CASA 22
DIVISION I	12	SANTIAGO DE LAS ATALAYAS II	MANZANA 56 CASA 23	DIVISION I	13	SANTIAGO DE LAS ATALAYAS II	MANZANA 50 CASA 23
DIVISION I	12	SANTIAGO DE LAS ATALAYAS II	MANZANA 56 CASA 24	DIVISION I	13	SANTIAGO DE LAS ATALAYAS II	MANZANA 50 CASA 24
DIVISION I	12	SANTIAGO DE LAS ATALAYAS II	MANZANA 56 CASA 25	DIVISION I	13	SANTIAGO DE LAS ATALAYAS II	MANZANA 50 CASA 25
DIVISION I	12	SANTIAGO DE LAS ATALAYAS II	MANZANA 56 CASA 26	DIVISION I	13	SANTIAGO DE LAS ATALAYAS II	MANZANA 50 CASA 26
DIVISION I	12	SANTIAGO DE LAS ATALAYAS II	MANZANA 56 CASA 27	DIVISION I	13	SANTIAGO DE LAS ATALAYAS II	MANZANA 50 CASA 27
DIVISION I	12	SANTIAGO DE LAS ATALAYAS II	MANZANA 56 CASA 28	DIVISION I	13	SANTIAGO DE LAS ATALAYAS II	MANZANA 50 CASA 28
DIVISION I	12	SANTIAGO DE LAS ATALAYAS II	MANZANA 56 CASA 29	DIVISION I	13	SANTIAGO DE LAS ATALAYAS II	MANZANA 50 CASA 29
DIVISION I	12	SANTIAGO DE LAS ATALAYAS II	MANZANA 56 CASA 30	DIVISION I	13	SANTIAGO DE LAS ATALAYAS II	MANZANA 50 CASA 30
DIVISION I	12	SANTIAGO DE LAS ATALAYAS II	MANZANA 56 CASA 31	DIVISION I	13	SANTIAGO DE LAS ATALAYAS II	MANZANA 50 CASA 31
DIVISION I	12	SANTIAGO DE LAS ATALAYAS II	MANZANA 56 CASA 32	DIVISION I	13	SANTIAGO DE LAS ATALAYAS II	MANZANA 50 CASA 32
DIVISION I	12	SANTIAGO DE LAS ATALAYAS II	MANZANA 56 CASA 33	DIVISION I	13	SANTIAGO DE LAS ATALAYAS II	MANZANA 50 CASA 33
DIVISION I	12	SANTIAGO DE LAS ATALAYAS II	MANZANA 56 CASA 34	DIVISION I	13	SANTIAGO DE LAS ATALAYAS II	MANZANA 50 CASA 34
DIVISION I	12	SANTIAGO DE LAS ATALAYAS II	MANZANA 56 CASA 35	DIVISION I	13	SANTIAGO DE LAS ATALAYAS II	MANZANA 50 CASA 35
DIVISION I	12	SANTIAGO DE LAS ATALAYAS II	MANZANA 56 CASA 36	DIVISION I	13	SANTIAGO DE LAS ATALAYAS II	MANZANA 50 CASA 36
DIVISION I	12	SANTIAGO DE LAS ATALAYAS II	MANZANA 56 CASA 37	DIVISION I	13	SANTIAGO DE LAS ATALAYAS II	MANZANA 50 CASA 37
DIVISION I	12	SANTIAGO DE LAS ATALAYAS II	MANZANA 56 CASA 38	DIVISION I	13	SANTIAGO DE LAS ATALAYAS II	MANZANA 50 CASA 38
DIVISION I	12	SANTIAGO DE LAS ATALAYAS II	MANZANA 56 CASA 39	DIVISION I	13	SANTIAGO DE LAS ATALAYAS II	MANZANA 50 CASA 39
DIVISION I	12	SANTIAGO DE LAS ATALAYAS II	MANZANA 56 CASA 40	DIVISION I	13	SANTIAGO DE LAS ATALAYAS II	MANZANA 50 CASA 40
DIVISION I	12	SANTIAGO DE LAS ATALAYAS II	MANZANA 56 CASA 41	DIVISION I	13	SANTIAGO DE LAS ATALAYAS II	MANZANA 50 CASA 41
DIVISION I	12	SANTIAGO DE LAS ATALAYAS II	MANZANA 56 CASA 42	DIVISION I	13	SANTIAGO DE LAS ATALAYAS II	MANZANA 50 CASA 42
DIVISION I	12	SANTIAGO DE LAS ATALAYAS II	MANZANA 56 CASA 43	DIVISION I	13	SANTIAGO DE LAS ATALAYAS II	MANZANA 50 CASA 43
DIVISION I	12	SANTIAGO DE LAS ATALAYAS II	MANZANA 56 CASA 44	DIVISION I	13	SANTIAGO DE LAS ATALAYAS II	MANZANA 50 CASA 44
DIVISION I	12	SANTIAGO DE LAS ATALAYAS II	MANZANA 56 CASA 45	DIVISION I	13	SANTIAGO DE LAS ATALAYAS II	MANZANA 50 CASA 45
DIVISION I	14	SANTIAGO DE LAS ATALAYAS II	MANZANA 51 CASA 1	DIVISION I	15	SANTIAGO DE LAS ATALAYAS II	MANZANA 52 CASA 2
DIVISION I	14	SANTIAGO DE LAS ATALAYAS II	MANZANA 51 CASA 2	DIVISION I	15	SANTIAGO DE LAS ATALAYAS II	MANZANA 52 CASA 3
DIVISION I	14	SANTIAGO DE LAS ATALAYAS II	MANZANA 51 CASA 3	DIVISION I	15	SANTIAGO DE LAS ATALAYAS II	MANZANA 52 CASA 4
DIVISION I	14	SANTIAGO DE LAS ATALAYAS II	MANZANA 51 CASA 4	DIVISION I	15	SANTIAGO DE LAS ATALAYAS II	MANZANA 52 CASA 5
DIVISION I	14	SANTIAGO DE LAS ATALAYAS II	MANZANA 51 CASA 5	DIVISION I	15	SANTIAGO DE LAS ATALAYAS II	MANZANA 52 CASA 6
DIVISION I	14	SANTIAGO DE LAS ATALAYAS II	MANZANA 51 CASA 6	DIVISION I	15	SANTIAGO DE LAS ATALAYAS II	MANZANA 52 CASA 7
DIVISION I	14	SANTIAGO DE LAS ATALAYAS II	MANZANA 51 CASA 7	DIVISION I	15	SANTIAGO DE LAS ATALAYAS II	MANZANA 52 CASA 8
DIVISION I	14	SANTIAGO DE LAS ATALAYAS II	MANZANA 51 CASA 8	DIVISION I	15	SANTIAGO DE LAS ATALAYAS II	MANZANA 52 CASA 9
DIVISION I	14	SANTIAGO DE LAS ATALAYAS II	MANZANA 51 CASA 9	DIVISION I	15	SANTIAGO DE LAS ATALAYAS II	MANZANA 52 CASA 10
DIVISION I	14	SANTIAGO DE LAS ATALAYAS II	MANZANA 51 CASA 10	DIVISION I	15	SANTIAGO DE LAS ATALAYAS II	MANZANA 52 CASA 11
DIVISION I	14	SANTIAGO DE LAS ATALAYAS II	MANZANA 51 CASA 11	DIVISION I	15	SANTIAGO DE LAS ATALAYAS II	MANZANA 52 CASA 12
DIVISION I	14	SANTIAGO DE LAS ATALAYAS II	MANZANA 51 CASA 12	DIVISION I	15	SANTIAGO DE LAS ATALAYAS II	MANZANA 52 CASA 13
DIVISION I	14	SANTIAGO DE LAS ATALAYAS II	MANZANA 51 CASA 13	DIVISION I	15	SANTIAGO DE LAS ATALAYAS II	MANZANA 52 CASA 14
DIVISION I	14	SANTIAGO DE LAS ATALAYAS II	MANZANA 51 CASA 14	DIVISION I	15	SANTIAGO DE LAS ATALAYAS II	MANZANA 52 CASA 15
DIVISION I	14	SANTIAGO DE LAS ATALAYAS II	MANZANA 51 CASA 15	DIVISION I	15	SANTIAGO DE LAS ATALAYAS II	MANZANA 52 CASA 16
DIVISION I	14	SANTIAGO DE LAS ATALAYAS II	MANZANA 51 CASA 16	DIVISION I	15	SANTIAGO DE LAS ATALAYAS II	MANZANA 52 CASA 17
DIVISION I	14	SANTIAGO DE LAS ATALAYAS II	MANZANA 51 CASA 17	DIVISION I	15	SANTIAGO DE LAS ATALAYAS II	MANZANA 52 CASA 18
DIVISION I	14	SANTIAGO DE LAS ATALAYAS II	MANZANA 51 CASA 18	DIVISION I	15	SANTIAGO DE LAS ATALAYAS II	MANZANA 52 CASA 19





ALCALDÍA MAYOR
DE BOGOTÁ D.C.

Estado


Prevención y

Atención Emergencias

ANEXO 1.

CONSOLIDADO DE AFECTACIÓN DIRECTA 6.673 PREDIOS EN LA LOCALIDAD DE BOSÁ

CUADRANTE	MZ	NOMBRE DEL CONJUNTO	DIRECCION	CUADRANTE	MZ	NOMBRE DEL CONJUNTO	DIRECCION
DIVISION I	14	SANTIAGO DE LAS ATALAYAS II	MANZANA 51 CASA 18	DIVISION I	15	SANTIAGO DE LAS ATALAYAS II	MANZANA 52 CASA 19
DIVISION I	14	SANTIAGO DE LAS ATALAYAS II	MANZANA 51 CASA 19	DIVISION I	15	SANTIAGO DE LAS ATALAYAS II	MANZANA 52 CASA 20
DIVISION I	14	SANTIAGO DE LAS ATALAYAS II	MANZANA 51 CASA 20	DIVISION I	15	SANTIAGO DE LAS ATALAYAS II	MANZANA 52 CASA 21
DIVISION I	14	SANTIAGO DE LAS ATALAYAS II	MANZANA 51 CASA 21	DIVISION I	15	SANTIAGO DE LAS ATALAYAS II	MANZANA 52 CASA 22
DIVISION I	14	SANTIAGO DE LAS ATALAYAS II	MANZANA 51 CASA 22	DIVISION I	15	SANTIAGO DE LAS ATALAYAS II	MANZANA 52 CASA 23
DIVISION I	14	SANTIAGO DE LAS ATALAYAS II	MANZANA 51 CASA 23	DIVISION I	15	SANTIAGO DE LAS ATALAYAS II	MANZANA 52 CASA 24
DIVISION I	14	SANTIAGO DE LAS ATALAYAS II	MANZANA 51 CASA 24	DIVISION I	15	SANTIAGO DE LAS ATALAYAS II	MANZANA 52 CASA 25
DIVISION I	14	SANTIAGO DE LAS ATALAYAS II	MANZANA 51 CASA 25	DIVISION I	15	SANTIAGO DE LAS ATALAYAS II	MANZANA 52 CASA 26
DIVISION I	14	SANTIAGO DE LAS ATALAYAS II	MANZANA 51 CASA 26	DIVISION I	15	SANTIAGO DE LAS ATALAYAS II	MANZANA 52 CASA 27
DIVISION I	14	SANTIAGO DE LAS ATALAYAS II	MANZANA 51 CASA 27	DIVISION I	15	SANTIAGO DE LAS ATALAYAS II	MANZANA 52 CASA 28
DIVISION I	14	SANTIAGO DE LAS ATALAYAS II	MANZANA 51 CASA 28	DIVISION I	15	SANTIAGO DE LAS ATALAYAS II	MANZANA 52 CASA 29
DIVISION I	14	SANTIAGO DE LAS ATALAYAS II	MANZANA 51 CASA 29	DIVISION I	15	SANTIAGO DE LAS ATALAYAS II	MANZANA 52 CASA 30
DIVISION I	14	SANTIAGO DE LAS ATALAYAS II	MANZANA 51 CASA 30	DIVISION I	15	SANTIAGO DE LAS ATALAYAS II	MANZANA 52 CASA 31
DIVISION I	14	SANTIAGO DE LAS ATALAYAS II	MANZANA 51 CASA 31	DIVISION I	15	SANTIAGO DE LAS ATALAYAS II	MANZANA 52 CASA 32
DIVISION I	14	SANTIAGO DE LAS ATALAYAS II	MANZANA 51 CASA 32	DIVISION I	15	SANTIAGO DE LAS ATALAYAS II	MANZANA 52 CASA 33
DIVISION I	14	SANTIAGO DE LAS ATALAYAS II	MANZANA 51 CASA 33	DIVISION I	15	SANTIAGO DE LAS ATALAYAS II	MANZANA 52 CASA 34
DIVISION I	14	SANTIAGO DE LAS ATALAYAS II	MANZANA 51 CASA 34	DIVISION I	15	SANTIAGO DE LAS ATALAYAS II	MANZANA 52 CASA 35
DIVISION I	14	SANTIAGO DE LAS ATALAYAS II	MANZANA 51 CASA 35	DIVISION I	15	SANTIAGO DE LAS ATALAYAS II	MANZANA 52 CASA 36
DIVISION I	14	SANTIAGO DE LAS ATALAYAS II	MANZANA 51 CASA 36	DIVISION I	15	SANTIAGO DE LAS ATALAYAS II	MANZANA 52 CASA 37
DIVISION I	14	SANTIAGO DE LAS ATALAYAS II	MANZANA 51 CASA 37	DIVISION I	15	SANTIAGO DE LAS ATALAYAS II	MANZANA 52 CASA 38
DIVISION I	14	SANTIAGO DE LAS ATALAYAS II	MANZANA 51 CASA 38	DIVISION I	15	SANTIAGO DE LAS ATALAYAS II	MANZANA 52 CASA 39
DIVISION I	14	SANTIAGO DE LAS ATALAYAS II	MANZANA 51 CASA 39	DIVISION I	15	SANTIAGO DE LAS ATALAYAS II	MANZANA 52 CASA 40
DIVISION I	14	SANTIAGO DE LAS ATALAYAS II	MANZANA 51 CASA 40	DIVISION I	15	SANTIAGO DE LAS ATALAYAS II	MANZANA 52 CASA 41
DIVISION I	14	SANTIAGO DE LAS ATALAYAS II	MANZANA 51 CASA 41	DIVISION I	15	SANTIAGO DE LAS ATALAYAS II	MANZANA 52 CASA 42
DIVISION I	14	SANTIAGO DE LAS ATALAYAS II	MANZANA 51 CASA 42	DIVISION I	15	SANTIAGO DE LAS ATALAYAS II	MANZANA 52 CASA 43
DIVISION I	14	SANTIAGO DE LAS ATALAYAS II	MANZANA 51 CASA 43	DIVISION I	15	SANTIAGO DE LAS ATALAYAS II	MANZANA 52 CASA 44
DIVISION I	15	SANTIAGO DE LAS ATALAYAS II	MANZANA 52 CASA 1	DIVISION I	15	SANTIAGO DE LAS ATALAYAS II	MANZANA 52 CASA 45
DIVISION I	16	SANTIAGO DE LAS ATALAYAS II	MANZANA 53 CASA 1	DIVISION I	17	SANTIAGO DE LAS ATALAYAS II	MANZANA 54 CASA 3
DIVISION I	16	SANTIAGO DE LAS ATALAYAS II	MANZANA 53 CASA 2	DIVISION I	17	SANTIAGO DE LAS ATALAYAS II	MANZANA 54 CASA 4
DIVISION I	16	SANTIAGO DE LAS ATALAYAS II	MANZANA 53 CASA 3	DIVISION I	17	SANTIAGO DE LAS ATALAYAS II	MANZANA 54 CASA 5
DIVISION I	16	SANTIAGO DE LAS ATALAYAS II	MANZANA 53 CASA 4	DIVISION I	17	SANTIAGO DE LAS ATALAYAS II	MANZANA 54 CASA 6
DIVISION I	16	SANTIAGO DE LAS ATALAYAS II	MANZANA 53 CASA 5	DIVISION I	17	SANTIAGO DE LAS ATALAYAS II	MANZANA 54 CASA 7
DIVISION I	16	SANTIAGO DE LAS ATALAYAS II	MANZANA 53 CASA 6	DIVISION I	17	SANTIAGO DE LAS ATALAYAS II	MANZANA 54 CASA 8
DIVISION I	16	SANTIAGO DE LAS ATALAYAS II	MANZANA 53 CASA 7	DIVISION I	17	SANTIAGO DE LAS ATALAYAS II	MANZANA 54 CASA 9
DIVISION I	16	SANTIAGO DE LAS ATALAYAS II	MANZANA 53 CASA 8	DIVISION I	17	SANTIAGO DE LAS ATALAYAS II	MANZANA 54 CASA 10
DIVISION I	16	SANTIAGO DE LAS ATALAYAS II	MANZANA 53 CASA 9	DIVISION I	17	SANTIAGO DE LAS ATALAYAS II	MANZANA 54 CASA 11
DIVISION I	16	SANTIAGO DE LAS ATALAYAS II	MANZANA 53 CASA 10	DIVISION I	17	SANTIAGO DE LAS ATALAYAS II	MANZANA 54 CASA 12
DIVISION I	16	SANTIAGO DE LAS ATALAYAS II	MANZANA 53 CASA 11	DIVISION I	17	SANTIAGO DE LAS ATALAYAS II	MANZANA 54 CASA 13
DIVISION I	16	SANTIAGO DE LAS ATALAYAS II	MANZANA 53 CASA 12	DIVISION I	17	SANTIAGO DE LAS ATALAYAS II	MANZANA 54 CASA 14
DIVISION I	16	SANTIAGO DE LAS ATALAYAS II	MANZANA 53 CASA 13	DIVISION I	17	SANTIAGO DE LAS ATALAYAS II	MANZANA 54 CASA 15
DIVISION I	16	SANTIAGO DE LAS ATALAYAS II	MANZANA 53 CASA 14	DIVISION I	17	SANTIAGO DE LAS ATALAYAS II	MANZANA 54 CASA 16





ALCALDIA MAYOR
DE BOGOTÁ D.C.

Fondo


Prevención y

Atención Emergencias

ANEXO 1.

CONSOLIDADO DE AFECTACIÓN DIRECTA 6.673 PREDIOS EN LA LOCALIDAD DE BOSA

CUADRANTE	MZ	NOMBRE DEL CONJUNTO	DIRECCION	CUADRANTE	MZ	NOMBRE DEL CONJUNTO	DIRECCION
DIVISION I	16	SANTIAGO DE LAS ATALAYAS II	MANZANA 53 CASA 15	DIVISION I	17	SANTIAGO DE LAS ATALAYAS II	MANZANA 54 CASA 17
DIVISION I	16	SANTIAGO DE LAS ATALAYAS II	MANZANA 53 CASA 16	DIVISION I	17	SANTIAGO DE LAS ATALAYAS II	MANZANA 54 CASA 18
DIVISION I	16	SANTIAGO DE LAS ATALAYAS II	MANZANA 53 CASA 17	DIVISION I	17	SANTIAGO DE LAS ATALAYAS II	MANZANA 54 CASA 19
DIVISION I	16	SANTIAGO DE LAS ATALAYAS II	MANZANA 53 CASA 18	DIVISION I	17	SANTIAGO DE LAS ATALAYAS II	MANZANA 54 CASA 20
DIVISION I	16	SANTIAGO DE LAS ATALAYAS II	MANZANA 53 CASA 19	DIVISION I	17	SANTIAGO DE LAS ATALAYAS II	MANZANA 54 CASA 21
DIVISION I	16	SANTIAGO DE LAS ATALAYAS II	MANZANA 53 CASA 20	DIVISION I	17	SANTIAGO DE LAS ATALAYAS II	MANZANA 54 CASA 22
DIVISION I	16	SANTIAGO DE LAS ATALAYAS II	MANZANA 53 CASA 21	DIVISION I	17	SANTIAGO DE LAS ATALAYAS II	MANZANA 54 CASA 23
DIVISION I	16	SANTIAGO DE LAS ATALAYAS II	MANZANA 53 CASA 22	DIVISION I	17	SANTIAGO DE LAS ATALAYAS II	MANZANA 54 CASA 24
DIVISION I	16	SANTIAGO DE LAS ATALAYAS II	MANZANA 53 CASA 23	DIVISION I	17	SANTIAGO DE LAS ATALAYAS II	MANZANA 54 CASA 25
DIVISION I	16	SANTIAGO DE LAS ATALAYAS II	MANZANA 53 CASA 24	DIVISION I	17	SANTIAGO DE LAS ATALAYAS II	MANZANA 54 CASA 26
DIVISION I	16	SANTIAGO DE LAS ATALAYAS II	MANZANA 53 CASA 25	DIVISION I	17	SANTIAGO DE LAS ATALAYAS II	MANZANA 54 CASA 27
DIVISION I	16	SANTIAGO DE LAS ATALAYAS II	MANZANA 53 CASA 26	DIVISION I	17	SANTIAGO DE LAS ATALAYAS II	MANZANA 54 CASA 28
DIVISION I	16	SANTIAGO DE LAS ATALAYAS II	MANZANA 53 CASA 27	DIVISION I	17	SANTIAGO DE LAS ATALAYAS II	MANZANA 54 CASA 29
DIVISION I	16	SANTIAGO DE LAS ATALAYAS II	MANZANA 53 CASA 28	DIVISION I	17	SANTIAGO DE LAS ATALAYAS II	MANZANA 54 CASA 30
DIVISION I	16	SANTIAGO DE LAS ATALAYAS II	MANZANA 53 CASA 29	DIVISION I	17	SANTIAGO DE LAS ATALAYAS II	MANZANA 54 CASA 31
DIVISION I	16	SANTIAGO DE LAS ATALAYAS II	MANZANA 53 CASA 30	DIVISION I	17	SANTIAGO DE LAS ATALAYAS II	MANZANA 54 CASA 32
DIVISION I	16	SANTIAGO DE LAS ATALAYAS II	MANZANA 53 CASA 31	DIVISION I	17	SANTIAGO DE LAS ATALAYAS II	MANZANA 54 CASA 33
DIVISION I	16	SANTIAGO DE LAS ATALAYAS II	MANZANA 53 CASA 32	DIVISION I	17	SANTIAGO DE LAS ATALAYAS II	MANZANA 54 CASA 34
DIVISION I	16	SANTIAGO DE LAS ATALAYAS II	MANZANA 53 CASA 33	DIVISION I	17	SANTIAGO DE LAS ATALAYAS II	MANZANA 54 CASA 35
DIVISION I	16	SANTIAGO DE LAS ATALAYAS II	MANZANA 53 CASA 34	DIVISION I	17	SANTIAGO DE LAS ATALAYAS II	MANZANA 54 CASA 36
DIVISION I	16	SANTIAGO DE LAS ATALAYAS II	MANZANA 53 CASA 35	DIVISION I	17	SANTIAGO DE LAS ATALAYAS II	MANZANA 54 CASA 37
DIVISION I	16	SANTIAGO DE LAS ATALAYAS II	MANZANA 53 CASA 36	DIVISION I	17	SANTIAGO DE LAS ATALAYAS II	MANZANA 54 CASA 38
DIVISION I	16	SANTIAGO DE LAS ATALAYAS II	MANZANA 53 CASA 37	DIVISION I	17	SANTIAGO DE LAS ATALAYAS II	MANZANA 54 CASA 39
DIVISION I	16	SANTIAGO DE LAS ATALAYAS II	MANZANA 53 CASA 38	DIVISION I	17	SANTIAGO DE LAS ATALAYAS II	MANZANA 54 CASA 40
DIVISION I	16	SANTIAGO DE LAS ATALAYAS II	MANZANA 53 CASA 39	DIVISION I	17	SANTIAGO DE LAS ATALAYAS II	MANZANA 54 CASA 41
DIVISION I	16	SANTIAGO DE LAS ATALAYAS II	MANZANA 53 CASA 40	DIVISION I	17	SANTIAGO DE LAS ATALAYAS II	MANZANA 54 CASA 42
DIVISION I	16	SANTIAGO DE LAS ATALAYAS II	MANZANA 53 CASA 41	DIVISION I	17	SANTIAGO DE LAS ATALAYAS II	MANZANA 54 CASA 43
DIVISION I	16	SANTIAGO DE LAS ATALAYAS II	MANZANA 53 CASA 42	DIVISION I	17	SANTIAGO DE LAS ATALAYAS II	MANZANA 54 CASA 44
DIVISION I	16	SANTIAGO DE LAS ATALAYAS II	MANZANA 53 CASA 43	DIVISION I	17	SANTIAGO DE LAS ATALAYAS II	MANZANA 54 CASA 45
DIVISION I	16	SANTIAGO DE LAS ATALAYAS II	MANZANA 53 CASA 44	DIVISION I	17	SANTIAGO DE LAS ATALAYAS II	MANZANA 54 CASA 46
DIVISION I	16	SANTIAGO DE LAS ATALAYAS II	MANZANA 53 CASA 45	DIVISION I	17	SANTIAGO DE LAS ATALAYAS II	MANZANA 54 CASA 47
DIVISION I	16	SANTIAGO DE LAS ATALAYAS II	MANZANA 53 CASA 46	DIVISION I	17	SANTIAGO DE LAS ATALAYAS II	MANZANA 54 CASA 48
DIVISION I	16	SANTIAGO DE LAS ATALAYAS II	MANZANA 53 CASA 47	DIVISION I	17	SANTIAGO DE LAS ATALAYAS II	MANZANA 54 CASA 49
DIVISION I	17	SANTIAGO DE LAS ATALAYAS II	MANZANA 54 CASA 1	DIVISION I	17	SANTIAGO DE LAS ATALAYAS II	MANZANA 54 CASA 50
DIVISION I	17	SANTIAGO DE LAS ATALAYAS II	MANZANA 54 CASA 2				
DIVISION I	18	SANTIAGO DE LAS ATALAYAS II	MANZANA 55 CASA 1	DIVISION I	19	SANTIAGO DE LAS ATALAYAS II	MANZANA 59 CASA 1
DIVISION I	18	SANTIAGO DE LAS ATALAYAS II	MANZANA 55 CASA 2	DIVISION I	19	SANTIAGO DE LAS ATALAYAS II	MANZANA 59 CASA 2
DIVISION I	18	SANTIAGO DE LAS ATALAYAS II	MANZANA 55 CASA 3	DIVISION I	19	SANTIAGO DE LAS ATALAYAS II	MANZANA 59 CASA 3
DIVISION I	18	SANTIAGO DE LAS ATALAYAS II	MANZANA 55 CASA 4	DIVISION I	19	SANTIAGO DE LAS ATALAYAS II	MANZANA 59 CASA 4
DIVISION I	18	SANTIAGO DE LAS ATALAYAS II	MANZANA 55 CASA 5	DIVISION I	19	SANTIAGO DE LAS ATALAYAS II	MANZANA 59 CASA 5
DIVISION I	18	SANTIAGO DE LAS ATALAYAS II	MANZANA 55 CASA 6	DIVISION I	19	SANTIAGO DE LAS ATALAYAS II	MANZANA 59 CASA 6



GOBIERNO DE LA CIUDAD

DI-6103

Diagonal 47 No. 77A -09 Interior 11 - Commutador: 4292801 Fax: 4292833 - Bogotá D.C. - Colombia

Página Web: www.fopae.gov.co y www.sire.gov.co

mail: fopae@fopae.gov.co



ALCALDÍA MAYOR
DE BOGOTÁ D.C.

Fondo
Prevención y
Atención Emergencias

ANEXO 1.

CONSOLIDADO DE AFECTACIÓN DIRECTA 6.673 PREDIOS EN LA LOCALIDAD DE BOSA

CUADRANTE	MZ	NOMBRE DEL CONJUNTO	DIRECCION	CUADRANTE	MZ	NOMBRE DEL CONJUNTO	DIRECCION
DIVISION I	18	SANTIAGO DE LAS ATALAYAS II	MANZANA 58 CASA 7	DIVISION I	19	SANTIAGO DE LAS ATALAYAS II	MANZANA 59 CASA 7
DIVISION I	18	SANTIAGO DE LAS ATALAYAS II	MANZANA 58 CASA 8	DIVISION I	19	SANTIAGO DE LAS ATALAYAS II	MANZANA 59 CASA 8
DIVISION I	18	SANTIAGO DE LAS ATALAYAS II	MANZANA 58 CASA 9	DIVISION I	19	SANTIAGO DE LAS ATALAYAS II	MANZANA 59 CASA 9
DIVISION I	18	SANTIAGO DE LAS ATALAYAS II	MANZANA 58 CASA 10	DIVISION I	19	SANTIAGO DE LAS ATALAYAS II	MANZANA 59 CASA 10
DIVISION I	18	SANTIAGO DE LAS ATALAYAS II	MANZANA 58 CASA 11	DIVISION I	19	SANTIAGO DE LAS ATALAYAS II	MANZANA 59 CASA 11
DIVISION I	18	SANTIAGO DE LAS ATALAYAS II	MANZANA 58 CASA 12	DIVISION I	19	SANTIAGO DE LAS ATALAYAS II	MANZANA 59 CASA 12
DIVISION I	18	SANTIAGO DE LAS ATALAYAS II	MANZANA 58 CASA 13	DIVISION I	19	SANTIAGO DE LAS ATALAYAS II	MANZANA 59 CASA 13
DIVISION I	18	SANTIAGO DE LAS ATALAYAS II	MANZANA 58 CASA 14	DIVISION I	19	SANTIAGO DE LAS ATALAYAS II	MANZANA 59 CASA 14
DIVISION I	18	SANTIAGO DE LAS ATALAYAS II	MANZANA 58 CASA 15	DIVISION I	19	SANTIAGO DE LAS ATALAYAS II	MANZANA 59 CASA 15
DIVISION I	18	SANTIAGO DE LAS ATALAYAS II	MANZANA 58 CASA 16	DIVISION I	19	SANTIAGO DE LAS ATALAYAS II	MANZANA 59 CASA 16
DIVISION I	18	SANTIAGO DE LAS ATALAYAS II	MANZANA 58 CASA 17	DIVISION I	19	SANTIAGO DE LAS ATALAYAS II	MANZANA 59 CASA 17
DIVISION I	18	SANTIAGO DE LAS ATALAYAS II	MANZANA 58 CASA 18	DIVISION I	19	SANTIAGO DE LAS ATALAYAS II	MANZANA 59 CASA 18
DIVISION I	18	SANTIAGO DE LAS ATALAYAS II	MANZANA 58 CASA 19	DIVISION I	19	SANTIAGO DE LAS ATALAYAS II	MANZANA 59 CASA 19
DIVISION I	18	SANTIAGO DE LAS ATALAYAS II	MANZANA 58 CASA 20	DIVISION I	19	SANTIAGO DE LAS ATALAYAS II	MANZANA 59 CASA 20
DIVISION I	18	SANTIAGO DE LAS ATALAYAS II	MANZANA 58 CASA 21	DIVISION I	19	SANTIAGO DE LAS ATALAYAS II	MANZANA 59 CASA 21
DIVISION I	18	SANTIAGO DE LAS ATALAYAS II	MANZANA 58 CASA 22	DIVISION I	19	SANTIAGO DE LAS ATALAYAS II	MANZANA 59 CASA 22
DIVISION I	18	SANTIAGO DE LAS ATALAYAS II	MANZANA 58 CASA 23	DIVISION I	19	SANTIAGO DE LAS ATALAYAS II	MANZANA 59 CASA 23
DIVISION I	18	SANTIAGO DE LAS ATALAYAS II	MANZANA 58 CASA 24	DIVISION I	19	SANTIAGO DE LAS ATALAYAS II	MANZANA 59 CASA 24
DIVISION I	18	SANTIAGO DE LAS ATALAYAS II	MANZANA 58 CASA 25	DIVISION I	19	SANTIAGO DE LAS ATALAYAS II	MANZANA 59 CASA 25
DIVISION I	18	SANTIAGO DE LAS ATALAYAS II	MANZANA 58 CASA 26	DIVISION I	19	SANTIAGO DE LAS ATALAYAS II	MANZANA 59 CASA 26
DIVISION I	18	SANTIAGO DE LAS ATALAYAS II	MANZANA 58 CASA 27	DIVISION I	19	SANTIAGO DE LAS ATALAYAS II	MANZANA 59 CASA 27
DIVISION I	18	SANTIAGO DE LAS ATALAYAS II	MANZANA 58 CASA 28	DIVISION I	19	SANTIAGO DE LAS ATALAYAS II	MANZANA 59 CASA 28
DIVISION I	18	SANTIAGO DE LAS ATALAYAS II	MANZANA 58 CASA 29	DIVISION I	19	SANTIAGO DE LAS ATALAYAS II	MANZANA 59 CASA 29
DIVISION I	18	SANTIAGO DE LAS ATALAYAS II	MANZANA 58 CASA 30	DIVISION I	19	SANTIAGO DE LAS ATALAYAS II	MANZANA 59 CASA 30
DIVISION I	18	SANTIAGO DE LAS ATALAYAS II	MANZANA 58 CASA 31	DIVISION I	19	SANTIAGO DE LAS ATALAYAS II	MANZANA 59 CASA 31
DIVISION I	18	SANTIAGO DE LAS ATALAYAS II	MANZANA 58 CASA 32	DIVISION I	19	SANTIAGO DE LAS ATALAYAS II	MANZANA 59 CASA 32
DIVISION I	18	SANTIAGO DE LAS ATALAYAS II	MANZANA 58 CASA 33	DIVISION I	19	SANTIAGO DE LAS ATALAYAS II	MANZANA 59 CASA 33
DIVISION I	18	SANTIAGO DE LAS ATALAYAS II	MANZANA 58 CASA 34	DIVISION I	19	SANTIAGO DE LAS ATALAYAS II	MANZANA 59 CASA 34
DIVISION I	18	SANTIAGO DE LAS ATALAYAS II	MANZANA 58 CASA 35	DIVISION I	19	SANTIAGO DE LAS ATALAYAS II	MANZANA 59 CASA 35
DIVISION I	18	SANTIAGO DE LAS ATALAYAS II	MANZANA 58 CASA 36	DIVISION I	19	SANTIAGO DE LAS ATALAYAS II	MANZANA 59 CASA 36
DIVISION I	18	SANTIAGO DE LAS ATALAYAS II	MANZANA 58 CASA 37	DIVISION I	19	SANTIAGO DE LAS ATALAYAS II	MANZANA 59 CASA 37
DIVISION I	18	SANTIAGO DE LAS ATALAYAS II	MANZANA 58 CASA 38	DIVISION I	19	SANTIAGO DE LAS ATALAYAS II	MANZANA 59 CASA 38
DIVISION I	18	SANTIAGO DE LAS ATALAYAS II	MANZANA 58 CASA 39	DIVISION I	19	SANTIAGO DE LAS ATALAYAS II	MANZANA 59 CASA 39
DIVISION I	18	SANTIAGO DE LAS ATALAYAS II	MANZANA 58 CASA 40	DIVISION I	19	SANTIAGO DE LAS ATALAYAS II	MANZANA 59 CASA 40
DIVISION I	18	SANTIAGO DE LAS ATALAYAS II	MANZANA 58 CASA 41	DIVISION I	19	SANTIAGO DE LAS ATALAYAS II	MANZANA 59 CASA 41
DIVISION I	18	SANTIAGO DE LAS ATALAYAS II	MANZANA 58 CASA 42	DIVISION I	19	SANTIAGO DE LAS ATALAYAS II	MANZANA 59 CASA 42
DIVISION I	18	SANTIAGO DE LAS ATALAYAS II	MANZANA 58 CASA 43	DIVISION I	19	SANTIAGO DE LAS ATALAYAS II	MANZANA 59 CASA 43
DIVISION I	18	SANTIAGO DE LAS ATALAYAS II	MANZANA 58 CASA 44	DIVISION I	19	SANTIAGO DE LAS ATALAYAS II	MANZANA 59 CASA 44
DIVISION I	18	SANTIAGO DE LAS ATALAYAS II	MANZANA 58 CASA 45	DIVISION I	19	SANTIAGO DE LAS ATALAYAS II	MANZANA 59 CASA 45
DIVISION I	18	SANTIAGO DE LAS ATALAYAS II	MANZANA 58 CASA 46	DIVISION I	19	SANTIAGO DE LAS ATALAYAS II	MANZANA 59 CASA 46
DIVISION I	18	SANTIAGO DE LAS ATALAYAS II	MANZANA 58 CASA 47	DIVISION I	19	SANTIAGO DE LAS ATALAYAS II	MANZANA 59 CASA 47



GOBIERNO DE LA CIUDAD



ALCALDIA MAYOR
DE BOGOTÁ D.C.
Fondo
Preventivo y
Atención Emergencias

ANEXO 1. CONSOLIDADO DE AFECTACIÓN DIRECTA 6.673 PREDIOS EN LA LOCALIDAD DE BOSA

CUADRANTE	MZ	NOMBRE DEL CONJUNTO	DIRECCION	CUADRANTE	MZ	NOMBRE DEL CONJUNTO	DIRECCION
DIVISION I	18	SANTIAGO DE LAS ATALAYAS II	MANZANA 58 CASA 48				
DIVISION I	20	SANTIAGO DE LAS ATALAYAS II	MANZANA 60 CASA 1	DIVISION I	21	SANTIAGO DE LAS ATALAYAS II	MANZANA 57 CASA 1
DIVISION I	20	SANTIAGO DE LAS ATALAYAS II	MANZANA 60 CASA 2	DIVISION I	21	SANTIAGO DE LAS ATALAYAS II	MANZANA 57 CASA 2
DIVISION I	20	SANTIAGO DE LAS ATALAYAS II	MANZANA 60 CASA 3	DIVISION I	21	SANTIAGO DE LAS ATALAYAS II	MANZANA 57 CASA 3
DIVISION I	20	SANTIAGO DE LAS ATALAYAS II	MANZANA 60 CASA 4	DIVISION I	21	SANTIAGO DE LAS ATALAYAS II	MANZANA 57 CASA 4
DIVISION I	20	SANTIAGO DE LAS ATALAYAS II	MANZANA 60 CASA 5	DIVISION I	21	SANTIAGO DE LAS ATALAYAS II	MANZANA 57 CASA 5
DIVISION I	20	SANTIAGO DE LAS ATALAYAS II	MANZANA 60 CASA 6	DIVISION I	21	SANTIAGO DE LAS ATALAYAS II	MANZANA 57 CASA 6
DIVISION I	20	SANTIAGO DE LAS ATALAYAS II	MANZANA 60 CASA 7	DIVISION I	21	SANTIAGO DE LAS ATALAYAS II	MANZANA 57 CASA 7
DIVISION I	20	SANTIAGO DE LAS ATALAYAS II	MANZANA 60 CASA 8	DIVISION I	21	SANTIAGO DE LAS ATALAYAS II	MANZANA 57 CASA 8
DIVISION I	20	SANTIAGO DE LAS ATALAYAS II	MANZANA 60 CASA 9	DIVISION I	21	SANTIAGO DE LAS ATALAYAS II	MANZANA 57 CASA 9
DIVISION I	20	SANTIAGO DE LAS ATALAYAS II	MANZANA 60 CASA 10	DIVISION I	21	SANTIAGO DE LAS ATALAYAS II	MANZANA 57 CASA 10
DIVISION I	20	SANTIAGO DE LAS ATALAYAS II	MANZANA 60 CASA 11	DIVISION I	21	SANTIAGO DE LAS ATALAYAS II	MANZANA 57 CASA 11
DIVISION I	20	SANTIAGO DE LAS ATALAYAS II	MANZANA 60 CASA 12	DIVISION I	21	SANTIAGO DE LAS ATALAYAS II	MANZANA 57 CASA 12
DIVISION I	20	SANTIAGO DE LAS ATALAYAS II	MANZANA 60 CASA 13	DIVISION I	21	SANTIAGO DE LAS ATALAYAS II	MANZANA 57 CASA 13
DIVISION I	20	SANTIAGO DE LAS ATALAYAS II	MANZANA 60 CASA 14	DIVISION I	21	SANTIAGO DE LAS ATALAYAS II	MANZANA 57 CASA 14
DIVISION I	20	SANTIAGO DE LAS ATALAYAS II	MANZANA 60 CASA 15	DIVISION I	21	SANTIAGO DE LAS ATALAYAS II	MANZANA 57 CASA 15
DIVISION I	20	SANTIAGO DE LAS ATALAYAS II	MANZANA 60 CASA 16	DIVISION I	21	SANTIAGO DE LAS ATALAYAS II	MANZANA 57 CASA 16
DIVISION I	20	SANTIAGO DE LAS ATALAYAS II	MANZANA 60 CASA 17	DIVISION I	21	SANTIAGO DE LAS ATALAYAS II	MANZANA 57 CASA 17
DIVISION I	20	SANTIAGO DE LAS ATALAYAS II	MANZANA 60 CASA 18	DIVISION I	21	SANTIAGO DE LAS ATALAYAS II	MANZANA 57 CASA 18
DIVISION I	20	SANTIAGO DE LAS ATALAYAS II	MANZANA 60 CASA 19	DIVISION I	21	SANTIAGO DE LAS ATALAYAS II	MANZANA 57 CASA 19
DIVISION I	20	SANTIAGO DE LAS ATALAYAS II	MANZANA 60 CASA 20	DIVISION I	21	SANTIAGO DE LAS ATALAYAS II	MANZANA 57 CASA 20
DIVISION I	20	SANTIAGO DE LAS ATALAYAS II	MANZANA 60 CASA 21	DIVISION I	21	SANTIAGO DE LAS ATALAYAS II	MANZANA 57 CASA 21
DIVISION I	20	SANTIAGO DE LAS ATALAYAS II	MANZANA 60 CASA 22	DIVISION I	21	SANTIAGO DE LAS ATALAYAS II	MANZANA 57 CASA 22
DIVISION I	20	SANTIAGO DE LAS ATALAYAS II	MANZANA 60 CASA 23	DIVISION I	21	SANTIAGO DE LAS ATALAYAS II	MANZANA 57 CASA 23
DIVISION I	20	SANTIAGO DE LAS ATALAYAS II	MANZANA 60 CASA 24	DIVISION I	21	SANTIAGO DE LAS ATALAYAS II	MANZANA 57 CASA 24
DIVISION I	20	SANTIAGO DE LAS ATALAYAS II	MANZANA 60 CASA 25	DIVISION I	21	SANTIAGO DE LAS ATALAYAS II	MANZANA 57 CASA 25
DIVISION I	20	SANTIAGO DE LAS ATALAYAS II	MANZANA 60 CASA 26	DIVISION I	21	SANTIAGO DE LAS ATALAYAS II	MANZANA 57 CASA 26
DIVISION I	20	SANTIAGO DE LAS ATALAYAS II	MANZANA 60 CASA 27	DIVISION I	21	SANTIAGO DE LAS ATALAYAS II	MANZANA 57 CASA 27
DIVISION I	20	SANTIAGO DE LAS ATALAYAS II	MANZANA 60 CASA 28	DIVISION I	21	SANTIAGO DE LAS ATALAYAS II	MANZANA 57 CASA 28
DIVISION I	20	SANTIAGO DE LAS ATALAYAS II	MANZANA 60 CASA 29	DIVISION I	21	SANTIAGO DE LAS ATALAYAS II	MANZANA 57 CASA 29
DIVISION I	20	SANTIAGO DE LAS ATALAYAS II	MANZANA 60 CASA 30	DIVISION I	21	SANTIAGO DE LAS ATALAYAS II	MANZANA 57 CASA 30
DIVISION I	20	SANTIAGO DE LAS ATALAYAS II	MANZANA 60 CASA 31	DIVISION I	21	SANTIAGO DE LAS ATALAYAS II	MANZANA 57 CASA 31
DIVISION I	20	SANTIAGO DE LAS ATALAYAS II	MANZANA 60 CASA 32	DIVISION I	21	SANTIAGO DE LAS ATALAYAS II	MANZANA 57 CASA 32
DIVISION I	20	SANTIAGO DE LAS ATALAYAS II	MANZANA 60 CASA 33	DIVISION I	21	SANTIAGO DE LAS ATALAYAS II	MANZANA 57 CASA 33
DIVISION I	20	SANTIAGO DE LAS ATALAYAS II	MANZANA 60 CASA 34	DIVISION I	21	SANTIAGO DE LAS ATALAYAS II	MANZANA 57 CASA 34
DIVISION I	20	SANTIAGO DE LAS ATALAYAS II	MANZANA 60 CASA 35	DIVISION I	21	SANTIAGO DE LAS ATALAYAS II	MANZANA 57 CASA 35
DIVISION I	20	SANTIAGO DE LAS ATALAYAS II	MANZANA 60 CASA 36	DIVISION I	21	SANTIAGO DE LAS ATALAYAS II	MANZANA 57 CASA 36
DIVISION I	20	SANTIAGO DE LAS ATALAYAS II	MANZANA 60 CASA 37	DIVISION I	21	SANTIAGO DE LAS ATALAYAS II	MANZANA 57 CASA 37
DIVISION I	20	SANTIAGO DE LAS ATALAYAS II	MANZANA 60 CASA 38	DIVISION I	21	SANTIAGO DE LAS ATALAYAS II	MANZANA 57 CASA 38
DIVISION I	20	SANTIAGO DE LAS ATALAYAS II	MANZANA 60 CASA 39	DIVISION I	21	SANTIAGO DE LAS ATALAYAS II	MANZANA 57 CASA 39
DIVISION I	20	SANTIAGO DE LAS ATALAYAS II	MANZANA 60 CASA 40	DIVISION I	21	SANTIAGO DE LAS ATALAYAS II	MANZANA 57 CASA 40





ALCALDÍA MAYOR
DE BOGOTÁ D.C.

Frente

Prevención y

Atención Emergencias

ANEXO 1. CONSOLIDADO DE AFECTACIÓN DIRECTA 6.673 PREDIOS EN LA LOCALIDAD DE BOSA

CUADRANTE	MZ	NOMBRE DEL CONJUNTO	DIRECCION	CUADRANTE	MZ	NOMBRE DEL CONJUNTO	DIRECCION
DIVISION I	20	SANTIAGO DE LAS ATALAYAS II	MANZANA 60 CASA 41	DIVISION I	21	SANTIAGO DE LAS ATALAYAS II	MANZANA 57 CASA 41
DIVISION I	20	SANTIAGO DE LAS ATALAYAS II	MANZANA 60 CASA 42	DIVISION I	21	SANTIAGO DE LAS ATALAYAS II	MANZANA 57 CASA 42
DIVISION I	20	SANTIAGO DE LAS ATALAYAS II	MANZANA 60 CASA 43	DIVISION I	21	SANTIAGO DE LAS ATALAYAS II	MANZANA 57 CASA 43
DIVISION I	20	SANTIAGO DE LAS ATALAYAS II	MANZANA 60 CASA 44	DIVISION I	21	SANTIAGO DE LAS ATALAYAS II	MANZANA 57 CASA 44
DIVISION I	20	SANTIAGO DE LAS ATALAYAS II	MANZANA 60 CASA 45				
DIVISION I	26		CL 59 SUR 100 04	DIVISION I	78		KR 103A 58 52 SUR
DIVISION I	26		CL 59 SUR 100 10	DIVISION I	78		KR 103A 58 48 SUR
DIVISION I	26		KR 100 A 58 78	DIVISION I	78		CL 58 SUR 102C 21
DIVISION I	27		CL 59 SUR 100 A 04	DIVISION I	78		CL 58 SUR 102C 15
DIVISION I	27		CL 59 SUR 100 A 10	DIVISION I	78		CL 58 SUR 102C 09
DIVISION I	27		CL 59 SUR 100 A 22	DIVISION I	78		CL 58 SUR 102C 03
DIVISION I	28		CL 59 SUR 101 06	DIVISION I	78		KR 102C 58 17 SUR
DIVISION I	28		CL 59 SUR 101 20	DIVISION I	78		KR 102C 58 23 SUR
DIVISION I	77		CL 59 SUR 102B 04	DIVISION I	78		KR 102C 58 27 SUR
DIVISION I	77		CL 59 SUR 102B 10	DIVISION I	78		KR 102C 58 35 SUR
DIVISION I	77		KR 102C 58 75 SUR	DIVISION I	78		KR 102C 58 41 SUR
DIVISION I	77		KR 102C 58 72 SUR	DIVISION I	78		KR 102C 58 77 SUR
DIVISION I	77		KR 102C 58 55 SUR	DIVISION I	78		KR 102A 56 47 SUR
DIVISION I	77		KR 102C 58 60 SUR	DIVISION I	83		CL 59 SUR 105B 04
DIVISION I	77		KR 102C 58 54 SUR	DIVISION I	83		CL 59 SUR 105B 10
DIVISION I	77		KR 102C 58 43 SUR	DIVISION I	83		CL 59 SUR 105B 14
DIVISION I	77		KR 102B 58 42 SUR	DIVISION I	83		KR 102A 58 42 SUR
DIVISION I	77		KR 102C 58 20 SUR	DIVISION I	83		KR 102A 58 54 SUR
DIVISION I	77		KR 102B 58 17 SUR	DIVISION I	83		KR 102 58 48 SUR
DIVISION I	77		KR 102B 58 23 SUR	DIVISION I	83		KR 105 58 42 SUR
DIVISION I	77		KR 102B 58 29 SUR	DIVISION I	83		KR 105 58 36 SUR
DIVISION I	77		KR 102B 58 33 SUR	DIVISION I	83		CL 58 BIS SUR 105B 21
DIVISION I	77		KR 102B 58 41 SUR	DIVISION I	83		CL 58 BIS SUR 105B 09
DIVISION I	77		KR 102B 58 47 SUR	DIVISION I	83		KR 105B 58 39 SUR
DIVISION I	77		KR 102B 58 53 SUR	DIVISION I	83		KR 105B 58 35 SUR
DIVISION I	78		CL 59 SUR 102C 04	DIVISION I	83		KR 105B 58 41 SUR
DIVISION I	78		CL 59 SUR 102C 10	DIVISION I	83		KR 105B 58 71 SUR
DIVISION I	78		CL 59 SUR 102C 16	DIVISION I	83		KR 105B 58 77 SUR
DIVISION I	78		CL 59 SUR 102C 22	DIVISION I	83		KR 105 58 72 SUR
DIVISION I	78		KR 103A 58 78 SUR	DIVISION I	83		KR 106 58 70 SUR
DIVISION I	78		KR 103A 58 70 SUR	DIVISION I	83		CL 58 BIS SUR 105B 17
DIVISION I	78		KR 103A 58 64 SUR	DIVISION I	83		CL 58 BIS SUR 105B 05
DIVISION I	78		KR 103A 58 60 SUR				
DIVISION II	12	QUINTAS DEL RECREO ETAPA 5	CL 71 SUR 102 51 CASA 1	DIVISION II	12	QUINTAS DEL RECREO ETAPA 5	CL 71 SUR 102 51 CASA 125
DIVISION II	12	QUINTAS DEL RECREO ETAPA 5	CL 71 SUR 102 51 CASA 2	DIVISION II	12	QUINTAS DEL RECREO ETAPA 5	CL 71 SUR 102 51 CASA 126
DIVISION II	12	QUINTAS DEL RECREO ETAPA 5	CL 71 SUR 102 51 CASA 3	DIVISION II	12	QUINTAS DEL RECREO ETAPA 5	CL 71 SUR 102 51 CASA 127



GOBIERNO DE LA CIUDAD



ALCALDÍA MAYOR
DE BOGOTÁ D.C.

Envió:
Prevención y
Atención Emergencias

ANEXO 1. CONSOLIDADO DE AFECTACIÓN DIRECTA 6.673 PREDIOS EN LA LOCALIDAD DE BOSA

CUADRANTE	MZ	NOMBRE DEL CONJUNTO	DIRECCION	CUADRANTE	MZ	NOMBRE DEL CONJUNTO	DIRECCION
DIVISION II	12	QUINTAS DEL RECREO ETAPA 5	CL 71 SUR 102 51 CASA 86	DIVISION II	12	QUINTAS DEL RECREO ETAPA 5	CL 71 SUR 102 51 CASA 210
DIVISION II	12	QUINTAS DEL RECREO ETAPA 5	CL 71 SUR 102 51 CASA 87	DIVISION II	12	QUINTAS DEL RECREO ETAPA 5	CL 71 SUR 102 51 CASA 211
DIVISION II	12	QUINTAS DEL RECREO ETAPA 5	CL 71 SUR 102 51 CASA 88	DIVISION II	12	QUINTAS DEL RECREO ETAPA 5	CL 71 SUR 102 51 CASA 212
DIVISION II	12	QUINTAS DEL RECREO ETAPA 5	CL 71 SUR 102 51 CASA 89	DIVISION II	12	QUINTAS DEL RECREO ETAPA 5	CL 71 SUR 102 51 CASA 213
DIVISION II	12	QUINTAS DEL RECREO ETAPA 5	CL 71 SUR 102 51 CASA 90	DIVISION II	12	QUINTAS DEL RECREO ETAPA 5	CL 71 SUR 102 51 CASA 214
DIVISION II	12	QUINTAS DEL RECREO ETAPA 5	CL 71 SUR 102 51 CASA 91	DIVISION II	12	QUINTAS DEL RECREO ETAPA 5	CL 71 SUR 102 51 CASA 215
DIVISION II	12	QUINTAS DEL RECREO ETAPA 5	CL 71 SUR 102 51 CASA 92	DIVISION II	12	QUINTAS DEL RECREO ETAPA 5	CL 71 SUR 102 51 CASA 216
DIVISION II	12	QUINTAS DEL RECREO ETAPA 5	CL 71 SUR 102 51 CASA 93	DIVISION II	12	QUINTAS DEL RECREO ETAPA 5	CL 71 SUR 102 51 CASA 217
DIVISION II	12	QUINTAS DEL RECREO ETAPA 5	CL 71 SUR 102 51 CASA 94	DIVISION II	12	QUINTAS DEL RECREO ETAPA 5	CL 71 SUR 102 51 CASA 218
DIVISION II	12	QUINTAS DEL RECREO ETAPA 5	CL 71 SUR 102 51 CASA 95	DIVISION II	12	QUINTAS DEL RECREO ETAPA 5	CL 71 SUR 102 51 CASA 219
DIVISION II	12	QUINTAS DEL RECREO ETAPA 5	CL 71 SUR 102 51 CASA 96	DIVISION II	12	QUINTAS DEL RECREO ETAPA 5	CL 71 SUR 102 51 CASA 220
DIVISION II	12	QUINTAS DEL RECREO ETAPA 5	CL 71 SUR 102 51 CASA 97	DIVISION II	12	QUINTAS DEL RECREO ETAPA 5	CL 71 SUR 102 51 CASA 221
DIVISION II	12	QUINTAS DEL RECREO ETAPA 5	CL 71 SUR 102 51 CASA 98	DIVISION II	12	QUINTAS DEL RECREO ETAPA 5	CL 71 SUR 102 51 CASA 222
DIVISION II	12	QUINTAS DEL RECREO ETAPA 5	CL 71 SUR 102 51 CASA 99	DIVISION II	12	QUINTAS DEL RECREO ETAPA 5	CL 71 SUR 102 51 CASA 223
DIVISION II	12	QUINTAS DEL RECREO ETAPA 5	CL 71 SUR 102 51 CASA 100	DIVISION II	12	QUINTAS DEL RECREO ETAPA 5	CL 71 SUR 102 51 CASA 224
DIVISION II	12	QUINTAS DEL RECREO ETAPA 5	CL 71 SUR 102 51 CASA 101	DIVISION II	12	QUINTAS DEL RECREO ETAPA 5	CL 71 SUR 102 51 CASA 225
DIVISION II	12	QUINTAS DEL RECREO ETAPA 5	CL 71 SUR 102 51 CASA 102	DIVISION II	12	QUINTAS DEL RECREO ETAPA 5	CL 71 SUR 102 51 CASA 226
DIVISION II	12	QUINTAS DEL RECREO ETAPA 5	CL 71 SUR 102 51 CASA 103	DIVISION II	12	QUINTAS DEL RECREO ETAPA 5	CL 71 SUR 102 51 CASA 227
DIVISION II	12	QUINTAS DEL RECREO ETAPA 5	CL 71 SUR 102 51 CASA 104	DIVISION II	12	QUINTAS DEL RECREO ETAPA 5	CL 71 SUR 102 51 CASA 228
DIVISION II	12	QUINTAS DEL RECREO ETAPA 5	CL 71 SUR 102 51 CASA 105	DIVISION II	12	QUINTAS DEL RECREO ETAPA 5	CL 71 SUR 102 51 CASA 229
DIVISION II	12	QUINTAS DEL RECREO ETAPA 5	CL 71 SUR 102 51 CASA 106	DIVISION II	12	QUINTAS DEL RECREO ETAPA 5	CL 71 SUR 102 51 CASA 230
DIVISION II	12	QUINTAS DEL RECREO ETAPA 5	CL 71 SUR 102 51 CASA 107	DIVISION II	12	QUINTAS DEL RECREO ETAPA 5	CL 71 SUR 102 51 CASA 231
DIVISION II	12	QUINTAS DEL RECREO ETAPA 5	CL 71 SUR 102 51 CASA 108	DIVISION II	12	QUINTAS DEL RECREO ETAPA 5	CL 71 SUR 102 51 CASA 232
DIVISION II	12	QUINTAS DEL RECREO ETAPA 5	CL 71 SUR 102 51 CASA 109	DIVISION II	12	QUINTAS DEL RECREO ETAPA 5	CL 71 SUR 102 51 CASA 233
DIVISION II	12	QUINTAS DEL RECREO ETAPA 5	CL 71 SUR 102 51 CASA 110	DIVISION II	12	QUINTAS DEL RECREO ETAPA 5	CL 71 SUR 102 51 CASA 234
DIVISION II	12	QUINTAS DEL RECREO ETAPA 5	CL 71 SUR 102 51 CASA 111	DIVISION II	12	QUINTAS DEL RECREO ETAPA 5	CL 71 SUR 102 51 CASA 235
DIVISION II	12	QUINTAS DEL RECREO ETAPA 5	CL 71 SUR 102 51 CASA 112	DIVISION II	12	QUINTAS DEL RECREO ETAPA 5	CL 71 SUR 102 51 CASA 236
DIVISION II	12	QUINTAS DEL RECREO ETAPA 5	CL 71 SUR 102 51 CASA 113	DIVISION II	12	QUINTAS DEL RECREO ETAPA 5	CL 71 SUR 102 51 CASA 237
DIVISION II	12	QUINTAS DEL RECREO ETAPA 5	CL 71 SUR 102 51 CASA 114	DIVISION II	12	QUINTAS DEL RECREO ETAPA 5	CL 71 SUR 102 51 CASA 238
DIVISION II	12	QUINTAS DEL RECREO ETAPA 5	CL 71 SUR 102 51 CASA 115	DIVISION II	12	QUINTAS DEL RECREO ETAPA 5	CL 71 SUR 102 51 CASA 239
DIVISION II	12	QUINTAS DEL RECREO ETAPA 5	CL 71 SUR 102 51 CASA 116	DIVISION II	12	QUINTAS DEL RECREO ETAPA 5	CL 71 SUR 102 51 CASA 240
DIVISION II	12	QUINTAS DEL RECREO ETAPA 5	CL 71 SUR 102 51 CASA 117	DIVISION II	12	QUINTAS DEL RECREO ETAPA 5	CL 71 SUR 102 51 CASA 241
DIVISION II	12	QUINTAS DEL RECREO ETAPA 5	CL 71 SUR 102 51 CASA 118	DIVISION II	12	QUINTAS DEL RECREO ETAPA 5	CL 71 SUR 102 51 CASA 242
DIVISION II	12	QUINTAS DEL RECREO ETAPA 5	CL 71 SUR 102 51 CASA 119	DIVISION II	12	QUINTAS DEL RECREO ETAPA 5	CL 71 SUR 102 51 CASA 243
DIVISION II	12	QUINTAS DEL RECREO ETAPA 5	CL 71 SUR 102 51 CASA 120	DIVISION II	12	QUINTAS DEL RECREO ETAPA 5	CL 71 SUR 102 51 CASA 244
DIVISION II	12	QUINTAS DEL RECREO ETAPA 5	CL 71 SUR 102 51 CASA 121	DIVISION II	12	QUINTAS DEL RECREO ETAPA 5	CL 71 SUR 102 51 CASA 245
DIVISION II	12	QUINTAS DEL RECREO ETAPA 5	CL 71 SUR 102 51 CASA 122	DIVISION II	12	QUINTAS DEL RECREO ETAPA 5	CL 71 SUR 102 51 CASA 246
DIVISION II	12	QUINTAS DEL RECREO ETAPA 5	CL 71 SUR 102 51 CASA 123	DIVISION II	12	QUINTAS DEL RECREO ETAPA 5	CL 71 SUR 102 51 CASA 247
DIVISION II	12	QUINTAS DEL RECREO ETAPA 5	CL 71 SUR 102 51 CASA 124	DIVISION II	12	QUINTAS DEL RECREO ETAPA 5	CL 71 SUR 102 51 CASA 248
DIVISION II	16	VILLAS DE VISCAYA SUPERLOTE 5	KR 103 74 14 SUR CASA 1	DIVISION II	16	VILLAS DE VISCAYA SUPERLOTE 4	KR 103 75 56 SUR CASA 112
DIVISION II	16	VILLAS DE VISCAYA SUPERLOTE 5	KR 103 74 14 SUR CASA 2	DIVISION II	16	VILLAS DE VISCAYA SUPERLOTE 4	KR 103 75 56 SUR CASA 113



Diagonal 47 No. 77A -09 Interior 11 - Conmutador: 4292801 Fax. 4292833 - Bogotá D.C. - Colombia
 Página Web: www.fopae.gov.co y www.sifre.gov.co mail: fopae@fopae.gov.co

DI-6103



ALCALDÍA MAYOR
DE BOGOTÁ D.C.

Previsión y
Atención Emergencias

ANEXO 1. CONSOLIDADO DE AFECTACIÓN DIRECTA 5.673 PREDIOS EN LA LOCALIDAD DE BOSA

CUADRANTE	MZ	HOMBRE DEL CONJUNTO	DIRECCION	MZ	NOMBRE DEL CONJUNTO	DIRECCION
DIVISION II	16	VILLAS DE VISCAYA SUPERLOTE 4	KR 103 75 56 SUR CASA 83	16	VILLAS DE VISCAYA SUPERLOTE 1	KR 103 75 55 SUR CASA 204
DIVISION II	16	VILLAS DE VISCAYA SUPERLOTE 4	KR 103 75 56 SUR CASA 84	16	VILLAS DE VISCAYA SUPERLOTE 1	KR 103 75 55 SUR CASA 205
DIVISION II	16	VILLAS DE VISCAYA SUPERLOTE 4	KR 103 75 56 SUR CASA 85	16	VILLAS DE VISCAYA SUPERLOTE 1	KR 103 75 55 SUR CASA 206
DIVISION II	16	VILLAS DE VISCAYA SUPERLOTE 4	KR 103 75 56 SUR CASA 86	16	VILLAS DE VISCAYA SUPERLOTE 1	KR 103 75 55 SUR CASA 207
DIVISION II	16	VILLAS DE VISCAYA SUPERLOTE 4	KR 103 75 56 SUR CASA 87	16	VILLAS DE VISCAYA SUPERLOTE 1	KR 103 75 55 SUR CASA 208
DIVISION II	16	VILLAS DE VISCAYA SUPERLOTE 4	KR 103 75 56 SUR CASA 88	16	VILLAS DE VISCAYA SUPERLOTE 1	KR 103 75 55 SUR CASA 209
DIVISION II	16	VILLAS DE VISCAYA SUPERLOTE 4	KR 103 75 56 SUR CASA 89	16	VILLAS DE VISCAYA SUPERLOTE 1	KR 103 75 55 SUR CASA 210
DIVISION II	16	VILLAS DE VISCAYA SUPERLOTE 4	KR 103 75 56 SUR CASA 90	16	VILLAS DE VISCAYA SUPERLOTE 1	KR 103 75 55 SUR CASA 211
DIVISION II	16	VILLAS DE VISCAYA SUPERLOTE 4	KR 103 75 56 SUR CASA 91	16	VILLAS DE VISCAYA SUPERLOTE 1	KR 103 75 55 SUR CASA 212
DIVISION II	16	VILLAS DE VISCAYA SUPERLOTE 4	KR 103 75 56 SUR CASA 92	16	VILLAS DE VISCAYA SUPERLOTE 1	KR 103 75 55 SUR CASA 213
DIVISION II	16	VILLAS DE VISCAYA SUPERLOTE 4	KR 103 75 56 SUR CASA 93	16	VILLAS DE VISCAYA SUPERLOTE 1	KR 103 75 55 SUR CASA 214
DIVISION II	16	VILLAS DE VISCAYA SUPERLOTE 4	KR 103 75 56 SUR CASA 94	16	VILLAS DE VISCAYA SUPERLOTE 1	KR 103 75 55 SUR CASA 215
DIVISION II	16	VILLAS DE VISCAYA SUPERLOTE 4	KR 103 75 56 SUR CASA 95	16	VILLAS DE VISCAYA SUPERLOTE 1	KR 103 75 55 SUR CASA 216
DIVISION II	16	VILLAS DE VISCAYA SUPERLOTE 4	KR 103 75 56 SUR CASA 96	16	VILLAS DE VISCAYA SUPERLOTE 1	KR 103 75 55 SUR CASA 217
DIVISION II	16	VILLAS DE VISCAYA SUPERLOTE 4	KR 103 75 56 SUR CASA 97	16	VILLAS DE VISCAYA SUPERLOTE 1	KR 103 75 55 SUR CASA 218
DIVISION II	16	VILLAS DE VISCAYA SUPERLOTE 4	KR 103 75 56 SUR CASA 98	16	VILLAS DE VISCAYA SUPERLOTE 1	KR 103 75 55 SUR CASA 219
DIVISION II	16	VILLAS DE VISCAYA SUPERLOTE 4	KR 103 75 56 SUR CASA 99	16	VILLAS DE VISCAYA SUPERLOTE 1	KR 103 75 55 SUR CASA 220
DIVISION II	16	VILLAS DE VISCAYA SUPERLOTE 4	KR 103 75 56 SUR CASA 100	16	VILLAS DE VISCAYA SUPERLOTE 1	KR 103 75 55 SUR CASA 221
DIVISION II	16	VILLAS DE VISCAYA SUPERLOTE 4	KR 103 75 56 SUR CASA 101	16	VILLAS DE VISCAYA SUPERLOTE 1	KR 103 75 55 SUR CASA 222
DIVISION II	16	VILLAS DE VISCAYA SUPERLOTE 4	KR 103 75 56 SUR CASA 102	16	VILLAS DE VISCAYA SUPERLOTE 1	KR 103 75 55 SUR CASA 223
DIVISION II	16	VILLAS DE VISCAYA SUPERLOTE 4	KR 103 75 56 SUR CASA 103	16	VILLAS DE VISCAYA SUPERLOTE 1	KR 103 75 55 SUR CASA 224
DIVISION II	16	VILLAS DE VISCAYA SUPERLOTE 4	KR 103 75 56 SUR CASA 104	16	VILLAS DE VISCAYA SUPERLOTE 1	KR 103 75 55 SUR CASA 225
DIVISION II	16	VILLAS DE VISCAYA SUPERLOTE 4	KR 103 75 56 SUR CASA 105	16	VILLAS DE VISCAYA SUPERLOTE 1	KR 103 75 55 SUR CASA 226
DIVISION II	16	VILLAS DE VISCAYA SUPERLOTE 4	KR 103 75 56 SUR CASA 106	16	VILLAS DE VISCAYA SUPERLOTE 1	KR 103 75 55 SUR CASA 227
DIVISION II	16	VILLAS DE VISCAYA SUPERLOTE 4	KR 103 75 56 SUR CASA 107	16	VILLAS DE VISCAYA SUPERLOTE 1	KR 103 75 55 SUR CASA 228
DIVISION II	16	VILLAS DE VISCAYA SUPERLOTE 4	KR 103 75 56 SUR CASA 108	16	VILLAS DE VISCAYA SUPERLOTE 1	KR 103 75 55 SUR CASA 229
DIVISION II	16	VILLAS DE VISCAYA SUPERLOTE 4	KR 103 75 56 SUR CASA 109	16	VILLAS DE VISCAYA SUPERLOTE 1	KR 103 75 55 SUR CASA 230
DIVISION II	16	VILLAS DE VISCAYA SUPERLOTE 4	KR 103 75 56 SUR CASA 110	16	VILLAS DE VISCAYA SUPERLOTE 1	KR 103 75 55 SUR CASA 231
DIVISION II	16	VILLAS DE VISCAYA SUPERLOTE 4	KR 103 75 56 SUR CASA 111	16	VILLAS DE VISCAYA SUPERLOTE 1	KR 103 75 55 SUR CASA 232
DIVISION II	27	RECREO RESERVADO 3	CL 65 SUR 100 A 40 CASA 191	27	RECREO RESERVADO 3	CL 65 SUR 100 A 40 CASA 202
DIVISION II	27	RECREO RESERVADO 3	CL 65 SUR 100 A 40 CASA 162	27	RECREO RESERVADO 3	CL 65 SUR 100 A 40 CASA 203
DIVISION II	27	RECREO RESERVADO 3	CL 65 SUR 100 A 40 CASA 163	27	RECREO RESERVADO 3	CL 65 SUR 100 A 40 CASA 204
DIVISION II	27	RECREO RESERVADO 3	CL 65 SUR 100 A 40 CASA 164	27	RECREO RESERVADO 3	CL 65 SUR 100 A 40 CASA 205
DIVISION II	27	RECREO RESERVADO 3	CL 65 SUR 100 A 40 CASA 165	27	RECREO RESERVADO 3	CL 65 SUR 100 A 40 CASA 206
DIVISION II	27	RECREO RESERVADO 3	CL 65 SUR 100 A 40 CASA 166	27	RECREO RESERVADO 3	CL 65 SUR 100 A 40 CASA 207
DIVISION II	27	RECREO RESERVADO 3	CL 65 SUR 100 A 40 CASA 167	27	RECREO RESERVADO 3	CL 65 SUR 100 A 40 CASA 208
DIVISION II	27	RECREO RESERVADO 3	CL 65 SUR 100 A 40 CASA 168	27	RECREO RESERVADO 3	CL 65 SUR 100 A 40 CASA 209
DIVISION II	27	RECREO RESERVADO 3	CL 65 SUR 100 A 40 CASA 169	27	RECREO RESERVADO 3	CL 65 SUR 100 A 40 CASA 210
DIVISION II	27	RECREO RESERVADO 3	CL 65 SUR 100 A 40 CASA 170	27	RECREO RESERVADO 3	CL 65 SUR 100 A 40 CASA 211
DIVISION II	27	RECREO RESERVADO 3	CL 65 SUR 100 A 40 CASA 171	27	RECREO RESERVADO 3	CL 65 SUR 100 A 40 CASA 212
DIVISION II	27	RECREO RESERVADO 3	CL 65 SUR 100 A 40 CASA 172	27	RECREO RESERVADO 3	CL 65 SUR 100 A 40 CASA 213





ALCALDÍA MAYOR
DE BOGOTÁ D.C.

SECRETARÍA

Prevención y
Atención Emergencias

ANEXO 1. CONSOLIDADO DE AFECTACIÓN DIRECTA 6.673 PREDIOS EN LA LOCALIDAD DE BOSA

CUADRANTE	MZ	NOMBRE DEL CONJUNTO	DIRECCION	CUADRANTE	MZ	NOMBRE DEL CONJUNTO	DIRECCION
DIVISION II	27	RECREO RESERVADO 3	CL 65 SUR 100 A 40 CASA 173	DIVISION II	27	RECREO RESERVADO 3	CL 65 SUR 100 A 40 CASA 214
DIVISION II	27	RECREO RESERVADO 3	CL 65 SUR 100 A 40 CASA 174	DIVISION II	27	RECREO RESERVADO 3	CL 65 SUR 100 A 40 CASA 215
DIVISION II	27	RECREO RESERVADO 3	CL 65 SUR 100 A 40 CASA 175	DIVISION II	27	RECREO RESERVADO 3	CL 65 SUR 100 A 40 CASA 216
DIVISION II	27	RECREO RESERVADO 3	CL 65 SUR 100 A 40 CASA 176	DIVISION II	27	RECREO RESERVADO 3	CL 65 SUR 100 A 40 CASA 217
DIVISION II	27	RECREO RESERVADO 3	CL 65 SUR 100 A 40 CASA 177	DIVISION II	27	RECREO RESERVADO 3	CL 65 SUR 100 A 40 CASA 218
DIVISION II	27	RECREO RESERVADO 3	CL 65 SUR 100 A 40 CASA 178	DIVISION II	27	RECREO RESERVADO 3	CL 65 SUR 100 A 40 CASA 219
DIVISION II	27	RECREO RESERVADO 3	CL 65 SUR 100 A 40 CASA 179	DIVISION II	27	RECREO RESERVADO 3	CL 65 SUR 100 A 40 CASA 220
DIVISION II	27	RECREO RESERVADO 3	CL 65 SUR 100 A 40 CASA 180	DIVISION II	27	RECREO RESERVADO 3	CL 65 SUR 100 A 40 CASA 221
DIVISION II	27	RECREO RESERVADO 3	CL 65 SUR 100 A 40 CASA 181	DIVISION II	27	RECREO RESERVADO 3	CL 65 SUR 100 A 40 CASA 222
DIVISION II	27	RECREO RESERVADO 3	CL 65 SUR 100 A 40 CASA 182	DIVISION II	27	RECREO RESERVADO 3	CL 65 SUR 100 A 40 CASA 223
DIVISION II	27	RECREO RESERVADO 3	CL 65 SUR 100 A 40 CASA 183	DIVISION II	27	RECREO RESERVADO 3	CL 65 SUR 100 A 40 CASA 224
DIVISION II	27	RECREO RESERVADO 3	CL 65 SUR 100 A 40 CASA 184	DIVISION II	27	RECREO RESERVADO 3	CL 65 SUR 100 A 40 CASA 225
DIVISION II	27	RECREO RESERVADO 3	CL 65 SUR 100 A 40 CASA 185	DIVISION II	27	RECREO RESERVADO 3	CL 65 SUR 100 A 40 CASA 226
DIVISION II	27	RECREO RESERVADO 3	CL 65 SUR 100 A 40 CASA 186	DIVISION II	27	RECREO RESERVADO 3	CL 65 SUR 100 A 40 CASA 227
DIVISION II	27	RECREO RESERVADO 3	CL 65 SUR 100 A 40 CASA 187	DIVISION II	27	RECREO RESERVADO 3	CL 65 SUR 100 A 40 CASA 228
DIVISION II	27	RECREO RESERVADO 3	CL 65 SUR 100 A 40 CASA 188	DIVISION II	27	RECREO RESERVADO 3	CL 65 SUR 100 A 40 CASA 229
DIVISION II	27	RECREO RESERVADO 3	CL 65 SUR 100 A 40 CASA 189	DIVISION II	27	RECREO RESERVADO 3	CL 65 SUR 100 A 40 CASA 230
DIVISION II	27	RECREO RESERVADO 3	CL 65 SUR 100 A 40 CASA 190	DIVISION II	27	RECREO RESERVADO 3	CL 65 SUR 100 A 40 CASA 231
DIVISION II	27	RECREO RESERVADO 3	CL 65 SUR 100 A 40 CASA 191	DIVISION II	27	RECREO RESERVADO 3	CL 65 SUR 100 A 40 CASA 232
DIVISION II	27	RECREO RESERVADO 3	CL 65 SUR 100 A 40 CASA 192	DIVISION II	27	RECREO RESERVADO 3	CL 65 SUR 100 A 40 CASA 233
DIVISION II	27	RECREO RESERVADO 3	CL 65 SUR 100 A 40 CASA 193	DIVISION II	27	RECREO RESERVADO 3	CL 65 SUR 100 A 40 CASA 234
DIVISION II	27	RECREO RESERVADO 3	CL 65 SUR 100 A 40 CASA 194	DIVISION II	27	RECREO RESERVADO 3	CL 65 SUR 100 A 40 CASA 235
DIVISION II	27	RECREO RESERVADO 3	CL 65 SUR 100 A 40 CASA 195	DIVISION II	27	RECREO RESERVADO 3	CL 65 SUR 100 A 40 CASA 236
DIVISION II	27	RECREO RESERVADO 3	CL 65 SUR 100 A 40 CASA 196	DIVISION II	27	RECREO RESERVADO 3	CL 65 SUR 100 A 40 CASA 237
DIVISION II	27	RECREO RESERVADO 3	CL 65 SUR 100 A 40 CASA 197	DIVISION II	27	RECREO RESERVADO 3	CL 65 SUR 100 A 40 CASA 238
DIVISION II	27	RECREO RESERVADO 3	CL 65 SUR 100 A 40 CASA 198	DIVISION II	27	RECREO RESERVADO 3	CL 65 SUR 100 A 40 CASA 239
DIVISION II	27	RECREO RESERVADO 3	CL 65 SUR 100 A 40 CASA 199	DIVISION II	27	RECREO RESERVADO 3	CL 65 SUR 100 A 40 CASA 240
DIVISION II	27	RECREO RESERVADO 3	CL 65 SUR 100 A 40 CASA 200	DIVISION II	27	RECREO RESERVADO 3	CL 65 SUR 100 A 40 CASA 241
DIVISION II	27	RECREO RESERVADO 3	CL 65 SUR 100 A 40 CASA 201	DIVISION II	27	RECREO RESERVADO 3	CL 65 SUR 100 A 40 CASA 242
DIVISION II	28	LICEO CIUDAD CAPITAL	KR 100 CON CL 65 SUR	DIVISION II	27	RECREO RESERVADO 3	CL 65 SUR 100 A 40 CASA 243
DIVISION II	30	RECREO RESERVADO 1	KR 102 69 51 SUR CASA 1	DIVISION II	30	RECREO RESERVADO 1	KR 102 69 51 SUR CASA 141
DIVISION II	30	RECREO RESERVADO 1	KR 102 69 51 SUR CASA 2	DIVISION II	30	RECREO RESERVADO 1	KR 102 69 51 SUR CASA 142
DIVISION II	30	RECREO RESERVADO 1	KR 102 69 51 SUR CASA 3	DIVISION II	30	RECREO RESERVADO 1	KR 102 69 51 SUR CASA 143
DIVISION II	30	RECREO RESERVADO 1	KR 102 69 51 SUR CASA 4	DIVISION II	30	RECREO RESERVADO 1	KR 102 69 51 SUR CASA 144
DIVISION II	30	RECREO RESERVADO 1	KR 102 69 51 SUR CASA 5	DIVISION II	30	RECREO RESERVADO 1	KR 102 69 51 SUR CASA 145
DIVISION II	30	RECREO RESERVADO 1	KR 102 69 51 SUR CASA 6	DIVISION II	30	RECREO RESERVADO 1	KR 102 69 51 SUR CASA 146
DIVISION II	30	RECREO RESERVADO 1	KR 102 69 51 SUR CASA 7	DIVISION II	30	RECREO RESERVADO 1	KR 102 69 51 SUR CASA 147
DIVISION II	30	RECREO RESERVADO 1	KR 102 69 51 SUR CASA 8	DIVISION II	30	RECREO RESERVADO 1	KR 102 69 51 SUR CASA 148
DIVISION II	30	RECREO RESERVADO 1	KR 102 69 51 SUR CASA 9	DIVISION II	30	RECREO RESERVADO 1	KR 102 69 51 SUR CASA 149
DIVISION II	30	RECREO RESERVADO 1	KR 102 69 51 SUR CASA 10	DIVISION II	30	RECREO RESERVADO 1	KR 102 69 51 SUR CASA 150
DIVISION II	30	RECREO RESERVADO 1	KR 102 69 51 SUR CASA 11	DIVISION II	30	RECREO RESERVADO 1	KR 102 69 51 SUR CASA 151





ALCALDÍA MAYOR
DE BOGOTÁ D.C.

Plan de
Prevención y

Atención Emergencias

ANEXO 1. CONSOLIDADO DE AFECTACIÓN DIRECTA 6.673 PREDIOS EN LA LOCALIDAD DE BOSA

CUADRANTE	MZ	NOMBRE DEL CONJUNTO	DIRECCION	CUADRANTE	MZ	NOMBRE DEL CONJUNTO	DIRECCION
DIVISION II	30	RECREO RESERVADO 1	KR 102 69 51 SUR CASA 12	DIVISION II	30	RECREO RESERVADO 1	KR 102 69 51 SUR CASA 152
DIVISION II	30	RECREO RESERVADO 1	KR 102 69 51 SUR CASA 13	DIVISION II	30	RECREO RESERVADO 1	KR 102 69 51 SUR CASA 153
DIVISION II	30	RECREO RESERVADO 1	KR 102 69 51 SUR CASA 14	DIVISION II	30	RECREO RESERVADO 1	KR 102 69 51 SUR CASA 154
DIVISION II	30	RECREO RESERVADO 1	KR 102 69 51 SUR CASA 15	DIVISION II	30	RECREO RESERVADO 1	KR 102 69 51 SUR CASA 155
DIVISION II	30	RECREO RESERVADO 1	KR 102 69 51 SUR CASA 16	DIVISION II	30	RECREO RESERVADO 1	KR 102 69 51 SUR CASA 156
DIVISION II	30	RECREO RESERVADO 1	KR 102 69 51 SUR CASA 17	DIVISION II	30	RECREO RESERVADO 1	KR 102 69 51 SUR CASA 157
DIVISION II	30	RECREO RESERVADO 1	KR 102 69 51 SUR CASA 18	DIVISION II	30	RECREO RESERVADO 1	KR 102 69 51 SUR CASA 158
DIVISION II	30	RECREO RESERVADO 1	KR 102 69 51 SUR CASA 19	DIVISION II	30	RECREO RESERVADO 1	KR 102 69 51 SUR CASA 159
DIVISION II	30	RECREO RESERVADO 1	KR 102 69 51 SUR CASA 20	DIVISION II	30	RECREO RESERVADO 1	KR 102 69 51 SUR CASA 160
DIVISION II	30	RECREO RESERVADO 1	KR 102 69 51 SUR CASA 21	DIVISION II	30	RECREO RESERVADO 1	KR 102 69 51 SUR CASA 161
DIVISION II	30	RECREO RESERVADO 1	KR 102 69 51 SUR CASA 22	DIVISION II	30	RECREO RESERVADO 1	KR 102 69 51 SUR CASA 162
DIVISION II	30	RECREO RESERVADO 1	KR 102 69 51 SUR CASA 23	DIVISION II	30	RECREO RESERVADO 1	KR 102 69 51 SUR CASA 163
DIVISION II	30	RECREO RESERVADO 1	KR 102 69 51 SUR CASA 24	DIVISION II	30	RECREO RESERVADO 1	KR 102 69 51 SUR CASA 164
DIVISION II	30	RECREO RESERVADO 1	KR 102 69 51 SUR CASA 25	DIVISION II	30	RECREO RESERVADO 1	KR 102 69 51 SUR CASA 165
DIVISION II	30	RECREO RESERVADO 1	KR 102 69 51 SUR CASA 26	DIVISION II	30	RECREO RESERVADO 1	KR 102 69 51 SUR CASA 166
DIVISION II	30	RECREO RESERVADO 1	KR 102 69 51 SUR CASA 27	DIVISION II	30	RECREO RESERVADO 1	KR 102 69 51 SUR CASA 167
DIVISION II	30	RECREO RESERVADO 1	KR 102 69 51 SUR CASA 28	DIVISION II	30	RECREO RESERVADO 1	KR 102 69 51 SUR CASA 168
DIVISION II	30	RECREO RESERVADO 1	KR 102 69 51 SUR CASA 29	DIVISION II	30	RECREO RESERVADO 1	KR 102 69 51 SUR CASA 169
DIVISION II	30	RECREO RESERVADO 1	KR 102 69 51 SUR CASA 30	DIVISION II	30	RECREO RESERVADO 1	KR 102 69 51 SUR CASA 170
DIVISION II	30	RECREO RESERVADO 1	KR 102 69 51 SUR CASA 31	DIVISION II	30	RECREO RESERVADO 1	KR 102 69 51 SUR CASA 171
DIVISION II	30	RECREO RESERVADO 1	KR 102 69 51 SUR CASA 32	DIVISION II	30	RECREO RESERVADO 1	KR 102 69 51 SUR CASA 172
DIVISION II	30	RECREO RESERVADO 1	KR 102 69 51 SUR CASA 33	DIVISION II	30	RECREO RESERVADO 1	KR 102 69 51 SUR CASA 173
DIVISION II	30	RECREO RESERVADO 1	KR 102 69 51 SUR CASA 34	DIVISION II	30	RECREO RESERVADO 1	KR 102 69 51 SUR CASA 174
DIVISION II	30	RECREO RESERVADO 1	KR 102 69 51 SUR CASA 35	DIVISION II	30	RECREO RESERVADO 1	KR 102 69 51 SUR CASA 175
DIVISION II	30	RECREO RESERVADO 1	KR 102 69 51 SUR CASA 36	DIVISION II	30	RECREO RESERVADO 1	KR 102 69 51 SUR CASA 176
DIVISION II	30	RECREO RESERVADO 1	KR 102 69 51 SUR CASA 37	DIVISION II	30	RECREO RESERVADO 1	KR 102 69 51 SUR CASA 177
DIVISION II	30	RECREO RESERVADO 1	KR 102 69 51 SUR CASA 38	DIVISION II	30	RECREO RESERVADO 1	KR 102 69 51 SUR CASA 178
DIVISION II	30	RECREO RESERVADO 1	KR 102 69 51 SUR CASA 39	DIVISION II	30	RECREO RESERVADO 1	KR 102 69 51 SUR CASA 179
DIVISION II	30	RECREO RESERVADO 1	KR 102 69 51 SUR CASA 40	DIVISION II	30	RECREO RESERVADO 1	KR 102 69 51 SUR CASA 180
DIVISION II	30	RECREO RESERVADO 1	KR 102 69 51 SUR CASA 41	DIVISION II	30	RECREO RESERVADO 1	KR 102 69 51 SUR CASA 181
DIVISION II	30	RECREO RESERVADO 1	KR 102 69 51 SUR CASA 42	DIVISION II	30	RECREO RESERVADO 1	KR 102 69 51 SUR CASA 182
DIVISION II	30	RECREO RESERVADO 1	KR 102 69 51 SUR CASA 43	DIVISION II	30	RECREO RESERVADO 1	KR 102 69 51 SUR CASA 183
DIVISION II	30	RECREO RESERVADO 1	KR 102 69 51 SUR CASA 44	DIVISION II	30	RECREO RESERVADO 1	KR 102 69 51 SUR CASA 184
DIVISION II	30	RECREO RESERVADO 1	KR 102 69 51 SUR CASA 45	DIVISION II	30	RECREO RESERVADO 1	KR 102 69 51 SUR CASA 185
DIVISION II	30	RECREO RESERVADO 1	KR 102 69 51 SUR CASA 46	DIVISION II	30	RECREO RESERVADO 1	KR 102 69 51 SUR CASA 186
DIVISION II	30	RECREO RESERVADO 1	KR 102 69 51 SUR CASA 47	DIVISION II	30	RECREO RESERVADO 1	KR 102 69 51 SUR CASA 187
DIVISION II	30	RECREO RESERVADO 1	KR 102 69 51 SUR CASA 48	DIVISION II	30	RECREO RESERVADO 1	KR 102 69 51 SUR CASA 188
DIVISION II	30	RECREO RESERVADO 1	KR 102 69 51 SUR CASA 49	DIVISION II	30	RECREO RESERVADO 1	KR 102 69 51 SUR CASA 189
DIVISION II	30	RECREO RESERVADO 1	KR 102 69 51 SUR CASA 50	DIVISION II	30	RECREO RESERVADO 1	KR 102 69 51 SUR CASA 190
DIVISION II	30	RECREO RESERVADO 1	KR 102 69 51 SUR CASA 51	DIVISION II	30	RECREO RESERVADO 1	KR 102 69 51 SUR CASA 191
DIVISION II	30	RECREO RESERVADO 1	KR 102 69 51 SUR CASA 52	DIVISION II	30	RECREO RESERVADO 1	KR 102 69 51 SUR CASA 192





ALCALDÍA MAYOR
DE BOGOTÁ D.C.

FOPAE

Prevención y
Atención Emergencias

ANEXO 1. CONSOLIDADO DE AFECTACIÓN DIRECTA 6.673 PREDIOS EN LA LOCALIDAD DE BOSA

CUADRANTE	MZ	NOMBRE DEL CONJUNTO	DIRECCION	CUADRANTE	MZ	NOMBRE DEL CONJUNTO	DIRECCION
DIVISION II	30	RECREO RESERVADO 1	KR 102.69.51 SUR CASA 53	DIVISION II	30	RECREO RESERVADO 1	KR 102.69.51 SUR CASA 183
DIVISION II	30	RECREO RESERVADO 1	KR 102.69.51 SUR CASA 54	DIVISION II	30	RECREO RESERVADO 1	KR 102.69.51 SUR CASA 184
DIVISION II	30	RECREO RESERVADO 1	KR 102.69.51 SUR CASA 55	DIVISION II	30	RECREO RESERVADO 1	KR 102.69.51 SUR CASA 185
DIVISION II	30	RECREO RESERVADO 1	KR 102.69.51 SUR CASA 56	DIVISION II	30	RECREO RESERVADO 1	KR 102.69.51 SUR CASA 186
DIVISION II	30	RECREO RESERVADO 1	KR 102.69.51 SUR CASA 57	DIVISION II	30	RECREO RESERVADO 1	KR 102.69.51 SUR CASA 187
DIVISION II	30	RECREO RESERVADO 1	KR 102.69.51 SUR CASA 58	DIVISION II	30	RECREO RESERVADO 1	KR 102.69.51 SUR CASA 188
DIVISION II	30	RECREO RESERVADO 1	KR 102.69.51 SUR CASA 59	DIVISION II	30	RECREO RESERVADO 1	KR 102.69.51 SUR CASA 189
DIVISION II	30	RECREO RESERVADO 1	KR 102.69.51 SUR CASA 60	DIVISION II	30	RECREO RESERVADO 1	KR 102.69.51 SUR CASA 200
DIVISION II	30	RECREO RESERVADO 1	KR 102.69.51 SUR CASA 61	DIVISION II	30	RECREO RESERVADO 1	KR 102.69.51 SUR CASA 201
DIVISION II	30	RECREO RESERVADO 1	KR 102.69.51 SUR CASA 62	DIVISION II	30	RECREO RESERVADO 1	KR 102.69.51 SUR CASA 202
DIVISION II	30	RECREO RESERVADO 1	KR 102.69.51 SUR CASA 63	DIVISION II	30	RECREO RESERVADO 1	KR 102.69.51 SUR CASA 203
DIVISION II	30	RECREO RESERVADO 1	KR 102.69.51 SUR CASA 64	DIVISION II	30	RECREO RESERVADO 1	KR 102.69.51 SUR CASA 204
DIVISION II	30	RECREO RESERVADO 1	KR 102.69.51 SUR CASA 65	DIVISION II	30	RECREO RESERVADO 1	KR 102.69.51 SUR CASA 205
DIVISION II	30	RECREO RESERVADO 1	KR 102.69.51 SUR CASA 66	DIVISION II	30	RECREO RESERVADO 1	KR 102.69.51 SUR CASA 206
DIVISION II	30	RECREO RESERVADO 1	KR 102.69.51 SUR CASA 67	DIVISION II	30	RECREO RESERVADO 1	KR 102.69.51 SUR CASA 207
DIVISION II	30	RECREO RESERVADO 1	KR 102.69.51 SUR CASA 68	DIVISION II	30	RECREO RESERVADO 1	KR 102.69.51 SUR CASA 208
DIVISION II	30	RECREO RESERVADO 1	KR 102.69.51 SUR CASA 69	DIVISION II	30	RECREO RESERVADO 1	KR 102.69.51 SUR CASA 209
DIVISION II	30	RECREO RESERVADO 1	KR 102.69.51 SUR CASA 70	DIVISION II	30	RECREO RESERVADO 1	KR 102.69.51 SUR CASA 210
DIVISION II	30	RECREO RESERVADO 1	KR 102.69.51 SUR CASA 71	DIVISION II	30	RECREO RESERVADO 1	KR 102.69.51 SUR CASA 211
DIVISION II	30	RECREO RESERVADO 1	KR 102.69.51 SUR CASA 72	DIVISION II	30	RECREO RESERVADO 1	KR 102.69.51 SUR CASA 212
DIVISION II	30	RECREO RESERVADO 1	KR 102.69.51 SUR CASA 73	DIVISION II	30	RECREO RESERVADO 1	KR 102.69.51 SUR CASA 213
DIVISION II	30	RECREO RESERVADO 1	KR 102.69.51 SUR CASA 74	DIVISION II	30	RECREO RESERVADO 1	KR 102.69.51 SUR CASA 214
DIVISION II	30	RECREO RESERVADO 1	KR 102.69.51 SUR CASA 75	DIVISION II	30	RECREO RESERVADO 1	KR 102.69.51 SUR CASA 215
DIVISION II	30	RECREO RESERVADO 1	KR 102.69.51 SUR CASA 76	DIVISION II	30	RECREO RESERVADO 1	KR 102.69.51 SUR CASA 216
DIVISION II	30	RECREO RESERVADO 1	KR 102.69.51 SUR CASA 77	DIVISION II	30	RECREO RESERVADO 1	KR 102.69.51 SUR CASA 217
DIVISION II	30	RECREO RESERVADO 1	KR 102.69.51 SUR CASA 78	DIVISION II	30	RECREO RESERVADO 1	KR 102.69.51 SUR CASA 218
DIVISION II	30	RECREO RESERVADO 1	KR 102.69.51 SUR CASA 79	DIVISION II	30	RECREO RESERVADO 1	KR 102.69.51 SUR CASA 219
DIVISION II	30	RECREO RESERVADO 1	KR 102.69.51 SUR CASA 80	DIVISION II	30	RECREO RESERVADO 1	KR 102.69.51 SUR CASA 220
DIVISION II	30	RECREO RESERVADO 1	KR 102.69.51 SUR CASA 81	DIVISION II	30	RECREO RESERVADO 1	KR 102.69.51 SUR CASA 221
DIVISION II	30	RECREO RESERVADO 1	KR 102.69.51 SUR CASA 82	DIVISION II	30	RECREO RESERVADO 1	KR 102.69.51 SUR CASA 222
DIVISION II	30	RECREO RESERVADO 1	KR 102.69.51 SUR CASA 83	DIVISION II	30	RECREO RESERVADO 1	KR 102.69.51 SUR CASA 223
DIVISION II	30	RECREO RESERVADO 1	KR 102.69.51 SUR CASA 84	DIVISION II	30	RECREO RESERVADO 1	KR 102.69.51 SUR CASA 224
DIVISION II	30	RECREO RESERVADO 1	KR 102.69.51 SUR CASA 85	DIVISION II	30	RECREO RESERVADO 1	KR 102.69.51 SUR CASA 225
DIVISION II	30	RECREO RESERVADO 1	KR 102.69.51 SUR CASA 86	DIVISION II	30	RECREO RESERVADO 1	KR 102.69.51 SUR CASA 226
DIVISION II	30	RECREO RESERVADO 1	KR 102.69.51 SUR CASA 87	DIVISION II	30	RECREO RESERVADO 1	KR 102.69.51 SUR CASA 227
DIVISION II	30	RECREO RESERVADO 1	KR 102.69.51 SUR CASA 88	DIVISION II	30	RECREO RESERVADO 1	KR 102.69.51 SUR CASA 228
DIVISION II	30	RECREO RESERVADO 1	KR 102.69.51 SUR CASA 89	DIVISION II	30	RECREO RESERVADO 1	KR 102.69.51 SUR CASA 229
DIVISION II	30	RECREO RESERVADO 1	KR 102.69.51 SUR CASA 90	DIVISION II	30	RECREO RESERVADO 1	KR 102.69.51 SUR CASA 230
DIVISION II	30	RECREO RESERVADO 1	KR 102.69.51 SUR CASA 91	DIVISION II	30	RECREO RESERVADO 1	KR 102.69.51 SUR CASA 231
DIVISION II	30	RECREO RESERVADO 1	KR 102.69.51 SUR CASA 92	DIVISION II	30	RECREO RESERVADO 1	KR 102.69.51 SUR CASA 232
DIVISION II	30	RECREO RESERVADO 1	KR 102.69.51 SUR CASA 93	DIVISION II	30	RECREO RESERVADO 1	KR 102.69.51 SUR CASA 233






ALCALDIA MAYOR
DE BOGOTÁ D.C.
Prevención y
Atención Emergencias

ANEXO 1. CONSOLIDADO DE AFECTACIÓN DIRECTA 6.673 PREDIOS EN LA LOCALIDAD DE BOSQA

CUADRANTE	MZ	NOMBRE DEL CONJUNTO	DIRECCION	CUADRANTE	MZ	NOMBRE DEL CONJUNTO	DIRECCION
DIVISION II	31	CONJUNTO RESIDENCIAL RECRO DE SAN IGNACIO	CL 69 SUR 104 18 CASA 118	DIVISION II	31	CONJUNTO RESIDENCIAL RECRO DE SAN IGNACIO	CL 69 SUR 104 18 CASA 242
DIVISION II	31	CONJUNTO RESIDENCIAL RECRO DE SAN IGNACIO	CL 69 SUR 104 18 CASA 119	DIVISION II	31	CONJUNTO RESIDENCIAL RECRO DE SAN IGNACIO	CL 69 SUR 104 18 CASA 243
DIVISION II	31	CONJUNTO RESIDENCIAL RECRO DE SAN IGNACIO	CL 69 SUR 104 18 CASA 120	DIVISION II	31	CONJUNTO RESIDENCIAL RECRO DE SAN IGNACIO	CL 69 SUR 104 18 CASA 244
DIVISION II	31	CONJUNTO RESIDENCIAL RECRO DE SAN IGNACIO	CL 69 SUR 104 18 CASA 121	DIVISION II	31	CONJUNTO RESIDENCIAL RECRO DE SAN IGNACIO	CL 69 SUR 104 18 CASA 245
DIVISION II	31	CONJUNTO RESIDENCIAL RECRO DE SAN IGNACIO	CL 69 SUR 104 18 CASA 122	DIVISION II	31	CONJUNTO RESIDENCIAL RECRO DE SAN IGNACIO	CL 69 SUR 104 18 CASA 246
DIVISION II	31	CONJUNTO RESIDENCIAL RECRO DE SAN IGNACIO	CL 69 SUR 104 18 CASA 123	DIVISION II	31	CONJUNTO RESIDENCIAL RECRO DE SAN IGNACIO	CL 69 SUR 104 18 CASA 247
DIVISION II	31	CONJUNTO RESIDENCIAL RECRO DE SAN IGNACIO	CL 69 SUR 104 18 CASA 124	DIVISION II	31	CONJUNTO RESIDENCIAL RECRO DE SAN IGNACIO	CL 69 SUR 104 18 CASA 248
DIVISION II	33	RECRO RESERVADO 2	KR 105 B 65 81 SUR CASA 1	DIVISION II	33	RECRO RESERVADO 2	KR 105 B 65 81 SUR CASA 87
DIVISION II	33	RECRO RESERVADO 2	KR 105 B 65 81 SUR CASA 2	DIVISION II	33	RECRO RESERVADO 2	KR 105 B 65 81 SUR CASA 88
DIVISION II	33	RECRO RESERVADO 2	KR 105 B 65 81 SUR CASA 3	DIVISION II	33	RECRO RESERVADO 2	KR 105 B 65 81 SUR CASA 89
DIVISION II	33	RECRO RESERVADO 2	KR 105 B 65 81 SUR CASA 4	DIVISION II	33	RECRO RESERVADO 2	KR 105 B 65 81 SUR CASA 90
DIVISION II	33	RECRO RESERVADO 2	KR 105 B 65 81 SUR CASA 5	DIVISION II	33	RECRO RESERVADO 2	KR 105 B 65 81 SUR CASA 91
DIVISION II	33	RECRO RESERVADO 2	KR 105 B 65 81 SUR CASA 6	DIVISION II	33	RECRO RESERVADO 2	KR 105 B 65 81 SUR CASA 92
DIVISION II	33	RECRO RESERVADO 2	KR 105 B 65 81 SUR CASA 7	DIVISION II	33	RECRO RESERVADO 2	KR 105 B 65 81 SUR CASA 93
DIVISION II	33	RECRO RESERVADO 2	KR 105 B 65 81 SUR CASA 8	DIVISION II	33	RECRO RESERVADO 2	KR 105 B 65 81 SUR CASA 94
DIVISION II	33	RECRO RESERVADO 2	KR 105 B 65 81 SUR CASA 9	DIVISION II	33	RECRO RESERVADO 2	KR 105 B 65 81 SUR CASA 95
DIVISION II	33	RECRO RESERVADO 2	KR 105 B 65 81 SUR CASA 10	DIVISION II	33	RECRO RESERVADO 2	KR 105 B 65 81 SUR CASA 96
DIVISION II	33	RECRO RESERVADO 2	KR 105 B 65 81 SUR CASA 11	DIVISION II	33	RECRO RESERVADO 2	KR 105 B 65 81 SUR CASA 97
DIVISION II	33	RECRO RESERVADO 2	KR 105 B 65 81 SUR CASA 12	DIVISION II	33	RECRO RESERVADO 2	KR 105 B 65 81 SUR CASA 98
DIVISION II	33	RECRO RESERVADO 2	KR 105 B 65 81 SUR CASA 13	DIVISION II	33	RECRO RESERVADO 2	KR 105 B 65 81 SUR CASA 99
DIVISION II	33	RECRO RESERVADO 2	KR 105 B 65 81 SUR CASA 14	DIVISION II	33	RECRO RESERVADO 2	KR 105 B 65 81 SUR CASA 100
DIVISION II	33	RECRO RESERVADO 2	KR 105 B 65 81 SUR CASA 15	DIVISION II	33	RECRO RESERVADO 2	KR 105 B 65 81 SUR CASA 101
DIVISION II	33	RECRO RESERVADO 2	KR 105 B 65 81 SUR CASA 16	DIVISION II	33	RECRO RESERVADO 2	KR 105 B 65 81 SUR CASA 102
DIVISION II	33	RECRO RESERVADO 2	KR 105 B 65 81 SUR CASA 17	DIVISION II	33	RECRO RESERVADO 2	KR 105 B 65 81 SUR CASA 103
DIVISION II	33	RECRO RESERVADO 2	KR 105 B 65 81 SUR CASA 18	DIVISION II	33	RECRO RESERVADO 2	KR 105 B 65 81 SUR CASA 104
DIVISION II	33	RECRO RESERVADO 2	KR 105 B 65 81 SUR CASA 19	DIVISION II	33	RECRO RESERVADO 2	KR 105 B 65 81 SUR CASA 105
DIVISION II	33	RECRO RESERVADO 2	KR 105 B 65 81 SUR CASA 20	DIVISION II	33	RECRO RESERVADO 2	KR 105 B 65 81 SUR CASA 106
DIVISION II	33	RECRO RESERVADO 2	KR 105 B 65 81 SUR CASA 21	DIVISION II	33	RECRO RESERVADO 2	KR 105 B 65 81 SUR CASA 107
DIVISION II	33	RECRO RESERVADO 2	KR 105 B 65 81 SUR CASA 22	DIVISION II	33	RECRO RESERVADO 2	KR 105 B 65 81 SUR CASA 108
DIVISION II	33	RECRO RESERVADO 2	KR 105 B 65 81 SUR CASA 23	DIVISION II	33	RECRO RESERVADO 2	KR 105 B 65 81 SUR CASA 109
DIVISION II	33	RECRO RESERVADO 2	KR 105 B 65 81 SUR CASA 24	DIVISION II	33	RECRO RESERVADO 2	KR 105 B 65 81 SUR CASA 110
DIVISION II	33	RECRO RESERVADO 2	KR 105 B 65 81 SUR CASA 25	DIVISION II	33	RECRO RESERVADO 2	KR 105 B 65 81 SUR CASA 111
DIVISION II	33	RECRO RESERVADO 2	KR 105 B 65 81 SUR CASA 26	DIVISION II	33	RECRO RESERVADO 2	KR 105 B 65 81 SUR CASA 112
DIVISION II	33	RECRO RESERVADO 2	KR 105 B 65 81 SUR CASA 27	DIVISION II	33	RECRO RESERVADO 2	KR 105 B 65 81 SUR CASA 113
DIVISION II	33	RECRO RESERVADO 2	KR 105 B 65 81 SUR CASA 28	DIVISION II	33	RECRO RESERVADO 2	KR 105 B 65 81 SUR CASA 114
DIVISION II	33	RECRO RESERVADO 2	KR 105 B 65 81 SUR CASA 29	DIVISION II	33	RECRO RESERVADO 2	KR 105 B 65 81 SUR CASA 115
DIVISION II	33	RECRO RESERVADO 2	KR 105 B 65 81 SUR CASA 30	DIVISION II	33	RECRO RESERVADO 2	KR 105 B 65 81 SUR CASA 116
DIVISION II	33	RECRO RESERVADO 2	KR 105 B 65 81 SUR CASA 31	DIVISION II	33	RECRO RESERVADO 2	KR 105 B 65 81 SUR CASA 117
DIVISION II	33	RECRO RESERVADO 2	KR 105 B 65 81 SUR CASA 32	DIVISION II	33	RECRO RESERVADO 2	KR 105 B 65 81 SUR CASA 118
DIVISION II	33	RECRO RESERVADO 2	KR 105 B 65 81 SUR CASA 33	DIVISION II	33	RECRO RESERVADO 2	KR 105 B 65 81 SUR CASA 119
DIVISION II	33	RECRO RESERVADO 2	KR 105 B 65 81 SUR CASA 34	DIVISION II	33	RECRO RESERVADO 2	KR 105 B 65 81 SUR CASA 120



Diagonal 47 No. 77A -09 Interior 11 - Conmutador: 4292801 Fax. 4292833 - Bogotá D.C. - Colombia
 Página Web: www.fopae.gov.co y www.sire.gov.co mail: fopae@fopae.gov.co



ALCALDÍA MAYOR
DE BOGOTÁ D.C.
FOPAE
Prevención y
Atención Emergencias

ANEXO 1. CONSOLIDADO DE AFECTACIÓN DIRECTA 5.673 PREDIOS EN LA LOCALIDAD DE BOSA

CUADRANTE	MZ	NOMBRE DEL CONJUNTO	DIRECCION	CUADRANTE	MZ	NOMBRE DEL CONJUNTO	DIRECCION
DIVISION II	33	RECREC RESERVADO 2	KR 105 B 65 81 SUR CASA 76	DIVISION II	33	RECREC RESERVADO 2	KR 105 B 65 81 SUR CASA 162
DIVISION II	33	RECREC RESERVADO 2	KR 105 B 65 81 SUR CASA 77	DIVISION II	33	RECREC RESERVADO 2	KR 105 B 65 81 SUR CASA 163
DIVISION II	33	RECREC RESERVADO 2	KR 105 B 65 81 SUR CASA 78	DIVISION II	33	RECREC RESERVADO 2	KR 105 B 65 81 SUR CASA 164
DIVISION II	33	RECREC RESERVADO 2	KR 105 B 65 81 SUR CASA 79	DIVISION II	33	RECREC RESERVADO 2	KR 105 B 65 81 SUR CASA 165
DIVISION II	33	RECREC RESERVADO 2	KR 105 B 65 81 SUR CASA 80	DIVISION II	33	RECREC RESERVADO 2	KR 105 B 65 81 SUR CASA 166
DIVISION II	33	RECREC RESERVADO 2	KR 105 B 65 81 SUR CASA 81	DIVISION II	33	RECREC RESERVADO 2	KR 105 B 65 81 SUR CASA 167
DIVISION II	33	RECREC RESERVADO 2	KR 105 B 65 81 SUR CASA 82	DIVISION II	33	RECREC RESERVADO 2	KR 105 B 65 81 SUR CASA 168
DIVISION II	33	RECREC RESERVADO 2	KR 105 B 65 81 SUR CASA 83	DIVISION II	33	RECREC RESERVADO 2	KR 105 B 65 81 SUR CASA 169
DIVISION II	33	RECREC RESERVADO 2	KR 105 B 65 81 SUR CASA 84	DIVISION II	33	RECREC RESERVADO 2	KR 105 B 65 81 SUR CASA 170
DIVISION II	33	RECREC RESERVADO 2	KR 105 B 65 81 SUR CASA 85	DIVISION II	33	RECREC RESERVADO 2	KR 105 B 65 81 SUR CASA 171
DIVISION II	33	RECREC RESERVADO 2	KR 105 B 65 81 SUR CASA 86				
DIVISION II	34	RECREC RESERVADO 3	CL 65 SUR 104 40 CASA 1	DIVISION II	34	RECREC RESERVADO 3	CL 65 SUR 104 40 CASA 41
DIVISION II	34	RECREC RESERVADO 3	CL 65 SUR 104 40 CASA 2	DIVISION II	34	RECREC RESERVADO 3	CL 65 SUR 104 40 CASA 42
DIVISION II	34	RECREC RESERVADO 3	CL 65 SUR 104 40 CASA 3	DIVISION II	34	RECREC RESERVADO 3	CL 65 SUR 104 40 CASA 43
DIVISION II	34	RECREC RESERVADO 3	CL 65 SUR 104 40 CASA 4	DIVISION II	34	RECREC RESERVADO 3	CL 65 SUR 104 40 CASA 44
DIVISION II	34	RECREC RESERVADO 3	CL 65 SUR 104 40 CASA 5	DIVISION II	34	RECREC RESERVADO 3	CL 65 SUR 104 40 CASA 45
DIVISION II	34	RECREC RESERVADO 3	CL 65 SUR 104 40 CASA 6	DIVISION II	34	RECREC RESERVADO 3	CL 65 SUR 104 40 CASA 46
DIVISION II	34	RECREC RESERVADO 3	CL 65 SUR 104 40 CASA 7	DIVISION II	34	RECREC RESERVADO 3	CL 65 SUR 104 40 CASA 47
DIVISION II	34	RECREC RESERVADO 3	CL 65 SUR 104 40 CASA 8	DIVISION II	34	RECREC RESERVADO 3	CL 65 SUR 104 40 CASA 48
DIVISION II	34	RECREC RESERVADO 3	CL 65 SUR 104 40 CASA 9	DIVISION II	34	RECREC RESERVADO 3	CL 65 SUR 104 40 CASA 49
DIVISION II	34	RECREC RESERVADO 3	CL 65 SUR 104 40 CASA 10	DIVISION II	34	RECREC RESERVADO 3	CL 65 SUR 104 40 CASA 50
DIVISION II	34	RECREC RESERVADO 3	CL 65 SUR 104 40 CASA 11	DIVISION II	34	RECREC RESERVADO 3	CL 65 SUR 104 40 CASA 51
DIVISION II	34	RECREC RESERVADO 3	CL 65 SUR 104 40 CASA 12	DIVISION II	34	RECREC RESERVADO 3	CL 65 SUR 104 40 CASA 52
DIVISION II	34	RECREC RESERVADO 3	CL 65 SUR 104 40 CASA 13	DIVISION II	34	RECREC RESERVADO 3	CL 65 SUR 104 40 CASA 53
DIVISION II	34	RECREC RESERVADO 3	CL 65 SUR 104 40 CASA 14	DIVISION II	34	RECREC RESERVADO 3	CL 65 SUR 104 40 CASA 54
DIVISION II	34	RECREC RESERVADO 3	CL 65 SUR 104 40 CASA 15	DIVISION II	34	RECREC RESERVADO 3	CL 65 SUR 104 40 CASA 55
DIVISION II	34	RECREC RESERVADO 3	CL 65 SUR 104 40 CASA 16	DIVISION II	34	RECREC RESERVADO 3	CL 65 SUR 104 40 CASA 56
DIVISION II	34	RECREC RESERVADO 3	CL 65 SUR 104 40 CASA 17	DIVISION II	34	RECREC RESERVADO 3	CL 65 SUR 104 40 CASA 57
DIVISION II	34	RECREC RESERVADO 3	CL 65 SUR 104 40 CASA 18	DIVISION II	34	RECREC RESERVADO 3	CL 65 SUR 104 40 CASA 58
DIVISION II	34	RECREC RESERVADO 3	CL 65 SUR 104 40 CASA 19	DIVISION II	34	RECREC RESERVADO 3	CL 65 SUR 104 40 CASA 59
DIVISION II	34	RECREC RESERVADO 3	CL 65 SUR 104 40 CASA 20	DIVISION II	34	RECREC RESERVADO 3	CL 65 SUR 104 40 CASA 60
DIVISION II	34	RECREC RESERVADO 3	CL 65 SUR 104 40 CASA 21	DIVISION II	34	RECREC RESERVADO 3	CL 65 SUR 104 40 CASA 61
DIVISION II	34	RECREC RESERVADO 3	CL 65 SUR 104 40 CASA 22	DIVISION II	34	RECREC RESERVADO 3	CL 65 SUR 104 40 CASA 62
DIVISION II	34	RECREC RESERVADO 3	CL 65 SUR 104 40 CASA 23	DIVISION II	34	RECREC RESERVADO 3	CL 65 SUR 104 40 CASA 63
DIVISION II	34	RECREC RESERVADO 3	CL 65 SUR 104 40 CASA 24	DIVISION II	34	RECREC RESERVADO 3	CL 65 SUR 104 40 CASA 64
DIVISION II	34	RECREC RESERVADO 3	CL 65 SUR 104 40 CASA 25	DIVISION II	34	RECREC RESERVADO 3	CL 65 SUR 104 40 CASA 65
DIVISION II	34	RECREC RESERVADO 3	CL 65 SUR 104 40 CASA 26	DIVISION II	34	RECREC RESERVADO 3	CL 65 SUR 104 40 CASA 66
DIVISION II	34	RECREC RESERVADO 3	CL 65 SUR 104 40 CASA 27	DIVISION II	34	RECREC RESERVADO 3	CL 65 SUR 104 40 CASA 67
DIVISION II	34	RECREC RESERVADO 3	CL 65 SUR 104 40 CASA 28	DIVISION II	34	RECREC RESERVADO 3	CL 65 SUR 104 40 CASA 68
DIVISION II	34	RECREC RESERVADO 3	CL 65 SUR 104 40 CASA 29	DIVISION II	34	RECREC RESERVADO 3	CL 65 SUR 104 40 CASA 69
DIVISION II	34	RECREC RESERVADO 3	CL 65 SUR 104 40 CASA 30	DIVISION II	34	RECREC RESERVADO 3	CL 65 SUR 104 40 CASA 70





ALCALDÍA MAYOR
DE BOGOTÁ D.C.

En caso
Prevención y
Atención Emergencias

ANEXO 1. CONSOLIDADO DE AFECTACIÓN DIRECTA 6.673 PREDIOS EN LA LOCALIDAD DE BOSA

CUADRANTE	MZ	NOMBRE DEL CONJUNTO	DIRECCION	CUADRANTE	MZ	NOMBRE DEL CONJUNTO	DIRECCION
DIVISION II	34	RECREO RESERVADO 3	CL 65 SUR 104 40 CASA 31	DIVISION II	34	RECREO RESERVADO 3	CL 65 SUR 104 40 CASA 71
DIVISION II	34	RECREO RESERVADO 3	CL 65 SUR 104 40 CASA 32	DIVISION II	34	RECREO RESERVADO 3	CL 65 SUR 104 40 CASA 72
DIVISION II	34	RECREO RESERVADO 3	CL 65 SUR 104 40 CASA 33	DIVISION II	34	RECREO RESERVADO 3	CL 65 SUR 104 40 CASA 73
DIVISION II	34	RECREO RESERVADO 3	CL 65 SUR 104 40 CASA 34	DIVISION II	34	RECREO RESERVADO 3	CL 65 SUR 104 40 CASA 74
DIVISION II	34	RECREO RESERVADO 3	CL 65 SUR 104 40 CASA 35	DIVISION II	34	RECREO RESERVADO 3	CL 65 SUR 104 40 CASA 75
DIVISION II	34	RECREO RESERVADO 3	CL 65 SUR 104 40 CASA 36	DIVISION II	34	RECREO RESERVADO 3	CL 65 SUR 104 40 CASA 76
DIVISION II	34	RECREO RESERVADO 3	CL 65 SUR 104 40 CASA 37	DIVISION II	34	RECREO RESERVADO 3	CL 65 SUR 104 40 CASA 77
DIVISION II	34	RECREO RESERVADO 3	CL 65 SUR 104 40 CASA 38	DIVISION II	34	RECREO RESERVADO 3	CL 65 SUR 104 40 CASA 78
DIVISION II	34	RECREO RESERVADO 3	CL 65 SUR 104 40 CASA 39	DIVISION II	34	RECREO RESERVADO 3	CL 65 SUR 104 40 CASA 79
DIVISION II	34	RECREO RESERVADO 3	CL 65 SUR 104 40 CASA 40	DIVISION II	34	RECREO RESERVADO 3	CL 65 SUR 104 40 CASA 80
DIVISION II	35	RECREO RESERVADO 3	CL 65 SUR 102 40 CASA 81	DIVISION II	35	RECREO RESERVADO 3	CL 65 SUR 102 40 CASA 121
DIVISION II	35	RECREO RESERVADO 3	CL 65 SUR 102 40 CASA 82	DIVISION II	35	RECREO RESERVADO 3	CL 65 SUR 102 40 CASA 122
DIVISION II	35	RECREO RESERVADO 3	CL 65 SUR 102 40 CASA 83	DIVISION II	35	RECREO RESERVADO 3	CL 65 SUR 102 40 CASA 123
DIVISION II	35	RECREO RESERVADO 3	CL 65 SUR 102 40 CASA 84	DIVISION II	35	RECREO RESERVADO 3	CL 65 SUR 102 40 CASA 124
DIVISION II	35	RECREO RESERVADO 3	CL 65 SUR 102 40 CASA 85	DIVISION II	35	RECREO RESERVADO 3	CL 65 SUR 102 40 CASA 125
DIVISION II	35	RECREO RESERVADO 3	CL 65 SUR 102 40 CASA 86	DIVISION II	35	RECREO RESERVADO 3	CL 65 SUR 102 40 CASA 126
DIVISION II	35	RECREO RESERVADO 3	CL 65 SUR 102 40 CASA 87	DIVISION II	35	RECREO RESERVADO 3	CL 65 SUR 102 40 CASA 127
DIVISION II	35	RECREO RESERVADO 3	CL 65 SUR 102 40 CASA 88	DIVISION II	35	RECREO RESERVADO 3	CL 65 SUR 102 40 CASA 128
DIVISION II	35	RECREO RESERVADO 3	CL 65 SUR 102 40 CASA 89	DIVISION II	35	RECREO RESERVADO 3	CL 65 SUR 102 40 CASA 129
DIVISION II	35	RECREO RESERVADO 3	CL 65 SUR 102 40 CASA 90	DIVISION II	35	RECREO RESERVADO 3	CL 65 SUR 102 40 CASA 130
DIVISION II	35	RECREO RESERVADO 3	CL 65 SUR 102 40 CASA 91	DIVISION II	35	RECREO RESERVADO 3	CL 65 SUR 102 40 CASA 131
DIVISION II	35	RECREO RESERVADO 3	CL 65 SUR 102 40 CASA 92	DIVISION II	35	RECREO RESERVADO 3	CL 65 SUR 102 40 CASA 132
DIVISION II	35	RECREO RESERVADO 3	CL 65 SUR 102 40 CASA 93	DIVISION II	35	RECREO RESERVADO 3	CL 65 SUR 102 40 CASA 133
DIVISION II	35	RECREO RESERVADO 3	CL 65 SUR 102 40 CASA 94	DIVISION II	35	RECREO RESERVADO 3	CL 65 SUR 102 40 CASA 134
DIVISION II	35	RECREO RESERVADO 3	CL 65 SUR 102 40 CASA 95	DIVISION II	35	RECREO RESERVADO 3	CL 65 SUR 102 40 CASA 135
DIVISION II	35	RECREO RESERVADO 3	CL 65 SUR 102 40 CASA 96	DIVISION II	35	RECREO RESERVADO 3	CL 65 SUR 102 40 CASA 136
DIVISION II	35	RECREO RESERVADO 3	CL 65 SUR 102 40 CASA 97	DIVISION II	35	RECREO RESERVADO 3	CL 65 SUR 102 40 CASA 137
DIVISION II	35	RECREO RESERVADO 3	CL 65 SUR 102 40 CASA 98	DIVISION II	35	RECREO RESERVADO 3	CL 65 SUR 102 40 CASA 138
DIVISION II	35	RECREO RESERVADO 3	CL 65 SUR 102 40 CASA 99	DIVISION II	35	RECREO RESERVADO 3	CL 65 SUR 102 40 CASA 139
DIVISION II	35	RECREO RESERVADO 3	CL 65 SUR 102 40 CASA 100	DIVISION II	35	RECREO RESERVADO 3	CL 65 SUR 102 40 CASA 140
DIVISION II	35	RECREO RESERVADO 3	CL 65 SUR 102 40 CASA 101	DIVISION II	35	RECREO RESERVADO 3	CL 65 SUR 102 40 CASA 141
DIVISION II	35	RECREO RESERVADO 3	CL 65 SUR 102 40 CASA 102	DIVISION II	35	RECREO RESERVADO 3	CL 65 SUR 102 40 CASA 142
DIVISION II	35	RECREO RESERVADO 3	CL 65 SUR 102 40 CASA 103	DIVISION II	35	RECREO RESERVADO 3	CL 65 SUR 102 40 CASA 143
DIVISION II	35	RECREO RESERVADO 3	CL 65 SUR 102 40 CASA 104	DIVISION II	35	RECREO RESERVADO 3	CL 65 SUR 102 40 CASA 144
DIVISION II	35	RECREO RESERVADO 3	CL 65 SUR 102 40 CASA 105	DIVISION II	35	RECREO RESERVADO 3	CL 65 SUR 102 40 CASA 145
DIVISION II	35	RECREO RESERVADO 3	CL 65 SUR 102 40 CASA 106	DIVISION II	35	RECREO RESERVADO 3	CL 65 SUR 102 40 CASA 146
DIVISION II	35	RECREO RESERVADO 3	CL 65 SUR 102 40 CASA 107	DIVISION II	35	RECREO RESERVADO 3	CL 65 SUR 102 40 CASA 147
DIVISION II	35	RECREO RESERVADO 3	CL 65 SUR 102 40 CASA 108	DIVISION II	35	RECREO RESERVADO 3	CL 65 SUR 102 40 CASA 148
DIVISION II	35	RECREO RESERVADO 3	CL 65 SUR 102 40 CASA 109	DIVISION II	35	RECREO RESERVADO 3	CL 65 SUR 102 40 CASA 149
DIVISION II	35	RECREO RESERVADO 3	CL 65 SUR 102 40 CASA 110	DIVISION II	35	RECREO RESERVADO 3	CL 65 SUR 102 40 CASA 150
DIVISION II	35	RECREO RESERVADO 3	CL 65 SUR 102 40 CASA 111	DIVISION II	35	RECREO RESERVADO 3	CL 65 SUR 102 40 CASA 151





ALCALDIA MAYOR
DE BOGOTÁ S.A.S.

Estado
Prevencción y
Atención Emergencias

ANEXO 1. CONSOLIDADO DE AFECTACIÓN DIRECTA 6.673 PREDIOS EN LA LOCALIDAD DE BOSA

CUADRANTE	MZ	NOMBRE DEL CONJUNTO	DIRECCION	CUADRANTE	MZ	NOMBRE DEL CONJUNTO	DIRECCION
DIVISION II	35	RECREO RESERVADO 3	CL 65 SUR 102 40 CASA 112	DIVISION II	35	RECREO RESERVADO 3	CL 65 SUR 102 40 CASA 162
DIVISION II	35	RECREO RESERVADO 3	CL 65 SUR 102 40 CASA 113	DIVISION II	35	RECREO RESERVADO 3	CL 65 SUR 102 40 CASA 153
DIVISION II	35	RECREO RESERVADO 3	CL 65 SUR 102 40 CASA 114	DIVISION II	35	RECREO RESERVADO 3	CL 65 SUR 102 40 CASA 164
DIVISION II	35	RECREO RESERVADO 3	CL 65 SUR 102 40 CASA 115	DIVISION II	35	RECREO RESERVADO 3	CL 65 SUR 102 40 CASA 165
DIVISION II	35	RECREO RESERVADO 3	CL 65 SUR 102 40 CASA 116	DIVISION II	35	RECREO RESERVADO 3	CL 65 SUR 102 40 CASA 166
DIVISION II	35	RECREO RESERVADO 3	CL 65 SUR 102 40 CASA 117	DIVISION II	35	RECREO RESERVADO 3	CL 65 SUR 102 40 CASA 157
DIVISION II	35	RECREO RESERVADO 3	CL 65 SUR 102 40 CASA 118	DIVISION II	35	RECREO RESERVADO 3	CL 65 SUR 102 40 CASA 168
DIVISION II	35	RECREO RESERVADO 3	CL 65 SUR 102 40 CASA 119	DIVISION II	35	RECREO RESERVADO 3	CL 65 SUR 102 40 CASA 159
DIVISION II	35	RECREO RESERVADO 3	CL 65 SUR 102 40 CASA 120	DIVISION II	35	RECREO RESERVADO 3	CL 65 SUR 102 40 CASA 160
DIVISION II	36	ALAMEDA DE SANTA MONICA ETAPA V	CLL 65 SUR 102 51 CASA 1	DIVISION II	36	ALAMEDA DE SANTA MONICA ETAPA V	CLL 65 SUR 102 51 CASA 121
DIVISION II	36	ALAMEDA DE SANTA MONICA ETAPA V	CLL 65 SUR 102 51 CASA 2	DIVISION II	36	ALAMEDA DE SANTA MONICA ETAPA V	CLL 65 SUR 102 51 CASA 122
DIVISION II	36	ALAMEDA DE SANTA MONICA ETAPA V	CLL 65 SUR 102 51 CASA 3	DIVISION II	36	ALAMEDA DE SANTA MONICA ETAPA V	CLL 65 SUR 102 51 CASA 123
DIVISION II	36	ALAMEDA DE SANTA MONICA ETAPA V	CLL 65 SUR 102 51 CASA 4	DIVISION II	36	ALAMEDA DE SANTA MONICA ETAPA V	CLL 65 SUR 102 51 CASA 124
DIVISION II	36	ALAMEDA DE SANTA MONICA ETAPA V	CLL 65 SUR 102 51 CASA 5	DIVISION II	36	ALAMEDA DE SANTA MONICA ETAPA V	CLL 65 SUR 102 51 CASA 125
DIVISION II	36	ALAMEDA DE SANTA MONICA ETAPA V	CLL 65 SUR 102 51 CASA 6	DIVISION II	36	ALAMEDA DE SANTA MONICA ETAPA V	CLL 65 SUR 102 51 CASA 126
DIVISION II	36	ALAMEDA DE SANTA MONICA ETAPA V	CLL 65 SUR 102 51 CASA 7	DIVISION II	36	ALAMEDA DE SANTA MONICA ETAPA V	CLL 65 SUR 102 51 CASA 127
DIVISION II	36	ALAMEDA DE SANTA MONICA ETAPA V	CLL 65 SUR 102 51 CASA 8	DIVISION II	36	ALAMEDA DE SANTA MONICA ETAPA V	CLL 65 SUR 102 51 CASA 128
DIVISION II	36	ALAMEDA DE SANTA MONICA ETAPA V	CLL 65 SUR 102 51 CASA 9	DIVISION II	36	ALAMEDA DE SANTA MONICA ETAPA V	CLL 65 SUR 102 51 CASA 129
DIVISION II	36	ALAMEDA DE SANTA MONICA ETAPA V	CLL 65 SUR 102 51 CASA 10	DIVISION II	36	ALAMEDA DE SANTA MONICA ETAPA V	CLL 65 SUR 102 51 CASA 130
DIVISION II	36	ALAMEDA DE SANTA MONICA ETAPA V	CLL 65 SUR 102 51 CASA 11	DIVISION II	36	ALAMEDA DE SANTA MONICA ETAPA V	CLL 65 SUR 102 51 CASA 131
DIVISION II	36	ALAMEDA DE SANTA MONICA ETAPA V	CLL 65 SUR 102 51 CASA 12	DIVISION II	36	ALAMEDA DE SANTA MONICA ETAPA V	CLL 65 SUR 102 51 CASA 132
DIVISION II	36	ALAMEDA DE SANTA MONICA ETAPA V	CLL 65 SUR 102 51 CASA 13	DIVISION II	36	ALAMEDA DE SANTA MONICA ETAPA V	CLL 65 SUR 102 51 CASA 133
DIVISION II	36	ALAMEDA DE SANTA MONICA ETAPA V	CLL 65 SUR 102 51 CASA 14	DIVISION II	36	ALAMEDA DE SANTA MONICA ETAPA V	CLL 65 SUR 102 51 CASA 134
DIVISION II	36	ALAMEDA DE SANTA MONICA ETAPA V	CLL 65 SUR 102 51 CASA 15	DIVISION II	36	ALAMEDA DE SANTA MONICA ETAPA V	CLL 65 SUR 102 51 CASA 135
DIVISION II	36	ALAMEDA DE SANTA MONICA ETAPA V	CLL 65 SUR 102 51 CASA 16	DIVISION II	36	ALAMEDA DE SANTA MONICA ETAPA V	CLL 65 SUR 102 51 CASA 136
DIVISION II	36	ALAMEDA DE SANTA MONICA ETAPA V	CLL 65 SUR 102 51 CASA 17	DIVISION II	36	ALAMEDA DE SANTA MONICA ETAPA V	CLL 65 SUR 102 51 CASA 137
DIVISION II	36	ALAMEDA DE SANTA MONICA ETAPA V	CLL 65 SUR 102 51 CASA 18	DIVISION II	36	ALAMEDA DE SANTA MONICA ETAPA V	CLL 65 SUR 102 51 CASA 138
DIVISION II	36	ALAMEDA DE SANTA MONICA ETAPA V	CLL 65 SUR 102 51 CASA 19	DIVISION II	36	ALAMEDA DE SANTA MONICA ETAPA V	CLL 65 SUR 102 51 CASA 139
DIVISION II	36	ALAMEDA DE SANTA MONICA ETAPA V	CLL 65 SUR 102 51 CASA 20	DIVISION II	36	ALAMEDA DE SANTA MONICA ETAPA V	CLL 65 SUR 102 51 CASA 140
DIVISION II	36	ALAMEDA DE SANTA MONICA ETAPA V	CLL 65 SUR 102 51 CASA 21	DIVISION II	36	ALAMEDA DE SANTA MONICA ETAPA V	CLL 65 SUR 102 51 CASA 141
DIVISION II	36	ALAMEDA DE SANTA MONICA ETAPA V	CLL 65 SUR 102 51 CASA 22	DIVISION II	36	ALAMEDA DE SANTA MONICA ETAPA V	CLL 65 SUR 102 51 CASA 142
DIVISION II	36	ALAMEDA DE SANTA MONICA ETAPA V	CLL 65 SUR 102 51 CASA 23	DIVISION II	36	ALAMEDA DE SANTA MONICA ETAPA V	CLL 65 SUR 102 51 CASA 143
DIVISION II	36	ALAMEDA DE SANTA MONICA ETAPA V	CLL 65 SUR 102 51 CASA 24	DIVISION II	36	ALAMEDA DE SANTA MONICA ETAPA V	CLL 65 SUR 102 51 CASA 144
DIVISION II	36	ALAMEDA DE SANTA MONICA ETAPA V	CLL 65 SUR 102 51 CASA 25	DIVISION II	36	ALAMEDA DE SANTA MONICA ETAPA V	CLL 65 SUR 102 51 CASA 145
DIVISION II	36	ALAMEDA DE SANTA MONICA ETAPA V	CLL 65 SUR 102 51 CASA 26	DIVISION II	36	ALAMEDA DE SANTA MONICA ETAPA V	CLL 65 SUR 102 51 CASA 146
DIVISION II	36	ALAMEDA DE SANTA MONICA ETAPA V	CLL 65 SUR 102 51 CASA 27	DIVISION II	36	ALAMEDA DE SANTA MONICA ETAPA V	CLL 65 SUR 102 51 CASA 147
DIVISION II	36	ALAMEDA DE SANTA MONICA ETAPA V	CLL 65 SUR 102 51 CASA 28	DIVISION II	36	ALAMEDA DE SANTA MONICA ETAPA V	CLL 65 SUR 102 51 CASA 148
DIVISION II	36	ALAMEDA DE SANTA MONICA ETAPA V	CLL 65 SUR 102 51 CASA 29	DIVISION II	36	ALAMEDA DE SANTA MONICA ETAPA V	CLL 65 SUR 102 51 CASA 149
DIVISION II	36	ALAMEDA DE SANTA MONICA ETAPA V	CLL 65 SUR 102 51 CASA 30	DIVISION II	36	ALAMEDA DE SANTA MONICA ETAPA V	CLL 65 SUR 102 51 CASA 150
DIVISION II	36	ALAMEDA DE SANTA MONICA ETAPA V	CLL 65 SUR 102 51 CASA 31	DIVISION II	36	ALAMEDA DE SANTA MONICA ETAPA V	CLL 65 SUR 102 51 CASA 151
DIVISION II	36	ALAMEDA DE SANTA MONICA ETAPA V	CLL 65 SUR 102 51 CASA 32	DIVISION II	36	ALAMEDA DE SANTA MONICA ETAPA V	CLL 65 SUR 102 51 CASA 152
DIVISION II	36	ALAMEDA DE SANTA MONICA ETAPA V	CLL 65 SUR 102 51 CASA 33	DIVISION II	36	ALAMEDA DE SANTA MONICA ETAPA V	CLL 65 SUR 102 51 CASA 153



BOGOTÁ POSITIVA
GOBIERNO DE LA CIUDAD

Diagonal 47 No. 77A -09 Interior 11 - Commutador: 4292801 Fax: 4292833 - Bogotá D.C. - Colombia
 Página Web: www.fopae.gov.co y www.sire.gov.co mail: fopae@fopae.gov.co DI-6103



ALCALDIA MAYOR
DE BOGOTÁ D.C.
Sección
Prevención y
Atención Emergencias

ANEXO 1. CONSOLIDADO DE AFECTACIÓN DIRECTA 6.673 PREDIOS EN LA LOCALIDAD DE BOSQA

CUADRANTE	MZ	NOMBRE DEL CONJUNTO	DIRECCION	CUADRANTE	MZ	NOMBRE DEL CONJUNTO	DIRECCION
DIVISION II	37	AGRUPACION DE VIVIENDA KASAY DE LOS VENADOS	KR 105 B 65 45 SUR CASA 389	DIVISION II	37	AGRUPACION DE VIVIENDA KASAY DE LOS VENADOS	KR 105 B 65 45 SUR CASA 524
DIVISION II	37	AGRUPACION DE VIVIENDA KASAY DE LOS VENADOS	KR 105 B 65 45 SUR CASA 390	DIVISION II	37	AGRUPACION DE VIVIENDA KASAY DE LOS VENADOS	KR 105 B 65 45 SUR CASA 525
DIVISION II	37	AGRUPACION DE VIVIENDA KASAY DE LOS VENADOS	KR 105 B 65 45 SUR CASA 391	DIVISION II	37	AGRUPACION DE VIVIENDA KASAY DE LOS VENADOS	KR 105 B 65 45 SUR CASA 526
DIVISION II	37	AGRUPACION DE VIVIENDA KASAY DE LOS VENADOS	KR 105 B 65 45 SUR CASA 392	DIVISION II	37	AGRUPACION DE VIVIENDA KASAY DE LOS VENADOS	KR 105 B 65 45 SUR CASA 527
DIVISION II	37	AGRUPACION DE VIVIENDA KASAY DE LOS VENADOS	KR 105 B 65 45 SUR CASA 393	DIVISION II	37	AGRUPACION DE VIVIENDA KASAY DE LOS VENADOS	KR 105 B 65 45 SUR CASA 528
DIVISION II	37	AGRUPACION DE VIVIENDA KASAY DE LOS VENADOS	KR 105 B 65 45 SUR CASA 394	DIVISION II	37	AGRUPACION DE VIVIENDA KASAY DE LOS VENADOS	KR 105 B 65 45 SUR CASA 529
DIVISION II	37	AGRUPACION DE VIVIENDA KASAY DE LOS VENADOS	KR 105 B 65 45 SUR CASA 395	DIVISION II	37	AGRUPACION DE VIVIENDA KASAY DE LOS VENADOS	KR 105 B 65 45 SUR CASA 530
DIVISION II	37	AGRUPACION DE VIVIENDA KASAY DE LOS VENADOS	KR 105 B 65 45 SUR CASA 396	DIVISION II	37	AGRUPACION DE VIVIENDA KASAY DE LOS VENADOS	KR 105 B 65 45 SUR CASA 531
DIVISION II	37	AGRUPACION DE VIVIENDA KASAY DE LOS VENADOS	KR 105 B 65 45 SUR CASA 397	DIVISION II	37	AGRUPACION DE VIVIENDA KASAY DE LOS VENADOS	KR 105 B 65 45 SUR CASA 532
DIVISION II	37	AGRUPACION DE VIVIENDA KASAY DE LOS VENADOS	KR 105 B 65 45 SUR CASA 398	DIVISION II	37	AGRUPACION DE VIVIENDA KASAY DE LOS VENADOS	KR 105 B 65 45 SUR CASA 533
DIVISION II	37	AGRUPACION DE VIVIENDA KASAY DE LOS VENADOS	KR 105 B 65 45 SUR CASA 399	DIVISION II	37	AGRUPACION DE VIVIENDA KASAY DE LOS VENADOS	KR 105 B 65 45 SUR CASA 534
DIVISION II	37	AGRUPACION DE VIVIENDA KASAY DE LOS VENADOS	KR 105 B 65 45 SUR CASA 400	DIVISION II	37	AGRUPACION DE VIVIENDA KASAY DE LOS VENADOS	KR 105 B 65 45 SUR CASA 535
DIVISION II	37	AGRUPACION DE VIVIENDA KASAY DE LOS VENADOS	KR 105 B 65 45 SUR CASA 401	DIVISION II	37	AGRUPACION DE VIVIENDA KASAY DE LOS VENADOS	KR 105 B 65 45 SUR CASA 536
DIVISION II	37	AGRUPACION DE VIVIENDA KASAY DE LOS VENADOS	KR 105 B 65 45 SUR CASA 402	DIVISION II	37	AGRUPACION DE VIVIENDA KASAY DE LOS VENADOS	KR 105 B 65 45 SUR CASA 537
DIVISION II	37	AGRUPACION DE VIVIENDA KASAY DE LOS VENADOS	KR 105 B 65 45 SUR CASA 403	DIVISION II	37	AGRUPACION DE VIVIENDA KASAY DE LOS VENADOS	KR 105 B 65 45 SUR CASA 538
DIVISION II	37	AGRUPACION DE VIVIENDA KASAY DE LOS VENADOS	KR 105 B 65 45 SUR CASA 404	DIVISION II	37	AGRUPACION DE VIVIENDA KASAY DE LOS VENADOS	KR 105 B 65 45 SUR CASA 539
DIVISION II	37	AGRUPACION DE VIVIENDA KASAY DE LOS VENADOS	KR 105 B 65 45 SUR CASA 405	DIVISION II	37	AGRUPACION DE VIVIENDA KASAY DE LOS VENADOS	KR 105 B 65 45 SUR CASA 540
DIVISION III	26	BOSA LAS ATALAYAS	MANZANA 22 CASA 7	DIVISION III	26	BOSA LAS ATALAYAS	MANZANA 22 CASA 36
DIVISION III	26	BOSA LAS ATALAYAS	MANZANA 22 CASA 8	DIVISION III	26	BOSA LAS ATALAYAS	MANZANA 22 CASA 37
DIVISION III	26	BOSA LAS ATALAYAS	MANZANA 22 CASA 9	DIVISION III	26	BOSA LAS ATALAYAS	MANZANA 22 CASA 38
DIVISION III	26	BOSA LAS ATALAYAS	MANZANA 22 CASA 10	DIVISION III	26	BOSA LAS ATALAYAS	MANZANA 22 CASA 39
DIVISION III	26	BOSA LAS ATALAYAS	MANZANA 22 CASA 11	DIVISION III	26	BOSA LAS ATALAYAS	MANZANA 22 CASA 40
DIVISION III	26	BOSA LAS ATALAYAS	MANZANA 22 CASA 12	DIVISION III	26	BOSA LAS ATALAYAS	MANZANA 22 CASA 41
DIVISION III	26	BOSA LAS ATALAYAS	MANZANA 22 CASA 13	DIVISION III	26	BOSA LAS ATALAYAS	MANZANA 22 CASA 42
DIVISION III	26	BOSA LAS ATALAYAS	MANZANA 22 CASA 14	DIVISION III	26	BOSA LAS ATALAYAS	MANZANA 22 CASA 43
DIVISION III	26	BOSA LAS ATALAYAS	MANZANA 22 CASA 15	DIVISION III	26	BOSA LAS ATALAYAS	MANZANA 22 CASA 44
DIVISION III	26	BOSA LAS ATALAYAS	MANZANA 22 CASA 16	DIVISION III	26	BOSA LAS ATALAYAS	MANZANA 22 CASA 45
DIVISION III	26	BOSA LAS ATALAYAS	MANZANA 22 CASA 17	DIVISION III	26	BOSA LAS ATALAYAS	MANZANA 22 CASA 46
DIVISION III	26	BOSA LAS ATALAYAS	MANZANA 22 CASA 18	DIVISION III	26	BOSA LAS ATALAYAS	MANZANA 22 CASA 47
DIVISION III	26	BOSA LAS ATALAYAS	MANZANA 22 CASA 19	DIVISION III	26	BOSA LAS ATALAYAS	MANZANA 22 CASA 48
DIVISION III	26	BOSA LAS ATALAYAS	MANZANA 22 CASA 20	DIVISION III	26	BOSA LAS ATALAYAS	MANZANA 22 CASA 49
DIVISION III	26	BOSA LAS ATALAYAS	MANZANA 22 CASA 21	DIVISION III	26	BOSA LAS ATALAYAS	MANZANA 22 CASA 50
DIVISION III	26	BOSA LAS ATALAYAS	MANZANA 22 CASA 22	DIVISION III	26	BOSA LAS ATALAYAS	MANZANA 22 CASA 51
DIVISION III	26	BOSA LAS ATALAYAS	MANZANA 22 CASA 23	DIVISION III	26	BOSA LAS ATALAYAS	MANZANA 22 CASA 52
DIVISION III	26	BOSA LAS ATALAYAS	MANZANA 22 CASA 24	DIVISION III	26	BOSA LAS ATALAYAS	MANZANA 22 CASA 53





ALCALDÍA MAYOR
DE BOGOTÁ D.C.

Centro de
Prevención y
Atención Emergencias

ANEXO 1. CONSOLIDADO DE AFECTACIÓN DIRECTA 6.673 PREDIOS EN LA LOCALIDAD DE BOSOA

CUADRANTE	MZ	NOMBRE DEL CONJUNTO	DIRECCION	CUADRANTE	MZ	NOMBRE DEL CONJUNTO	DIRECCION
DIVISION III	86	BOSA LAS ATALAYAS	MANZANA 33 CASA 6	DIVISION III	86	BOSA LAS ATALAYAS	MANZANA 33 CASA 38
DIVISION III	86	BOSA LAS ATALAYAS	MANZANA 33 CASA 7	DIVISION III	86	BOSA LAS ATALAYAS	MANZANA 33 CASA 39
DIVISION III	86	BOSA LAS ATALAYAS	MANZANA 33 CASA 8	DIVISION III	86	BOSA LAS ATALAYAS	MANZANA 33 CASA 40
DIVISION III	86	BOSA LAS ATALAYAS	MANZANA 33 CASA 9	DIVISION III	86	BOSA LAS ATALAYAS	MANZANA 33 CASA 41
DIVISION III	86	BOSA LAS ATALAYAS	MANZANA 33 CASA 10	DIVISION III	86	BOSA LAS ATALAYAS	MANZANA 33 CASA 42
DIVISION III	86	BOSA LAS ATALAYAS	MANZANA 33 CASA 11	DIVISION III	86	BOSA LAS ATALAYAS	MANZANA 33 CASA 43
DIVISION III	86	BOSA LAS ATALAYAS	MANZANA 33 CASA 12	DIVISION III	86	BOSA LAS ATALAYAS	MANZANA 33 CASA 44
DIVISION III	86	BOSA LAS ATALAYAS	MANZANA 33 CASA 13	DIVISION III	86	BOSA LAS ATALAYAS	MANZANA 33 CASA 45
DIVISION III	86	BOSA LAS ATALAYAS	MANZANA 33 CASA 14	DIVISION III	86	BOSA LAS ATALAYAS	MANZANA 33 CASA 46
DIVISION III	86	BOSA LAS ATALAYAS	MANZANA 33 CASA 15	DIVISION III	86	BOSA LAS ATALAYAS	MANZANA 33 CASA 47
DIVISION III	86	BOSA LAS ATALAYAS	MANZANA 33 CASA 16	DIVISION III	86	BOSA LAS ATALAYAS	MANZANA 33 CASA 48
DIVISION III	86	BOSA LAS ATALAYAS	MANZANA 33 CASA 17	DIVISION III	86	BOSA LAS ATALAYAS	MANZANA 33 CASA 49
DIVISION III	86	BOSA LAS ATALAYAS	MANZANA 33 CASA 18	DIVISION III	86	BOSA LAS ATALAYAS	MANZANA 33 CASA 50
DIVISION III	86	BOSA LAS ATALAYAS	MANZANA 33 CASA 19	DIVISION III	86	BOSA LAS ATALAYAS	MANZANA 33 CASA 51
DIVISION III	86	BOSA LAS ATALAYAS	MANZANA 33 CASA 20	DIVISION III	86	BOSA LAS ATALAYAS	MANZANA 33 CASA 52
DIVISION III	86	BOSA LAS ATALAYAS	MANZANA 33 CASA 21	DIVISION III	86	BOSA LAS ATALAYAS	MANZANA 33 CASA 53
DIVISION III	86	BOSA LAS ATALAYAS	MANZANA 33 CASA 22	DIVISION III	86	BOSA LAS ATALAYAS	MANZANA 33 CASA 54
DIVISION III	86	BOSA LAS ATALAYAS	MANZANA 33 CASA 23	DIVISION III	86	BOSA LAS ATALAYAS	MANZANA 33 CASA 55
DIVISION III	86	BOSA LAS ATALAYAS	MANZANA 33 CASA 24	DIVISION III	86	BOSA LAS ATALAYAS	MANZANA 33 CASA 56
DIVISION III	86	BOSA LAS ATALAYAS	MANZANA 33 CASA 25	DIVISION III	86	BOSA LAS ATALAYAS	MANZANA 33 CASA 57
DIVISION III	86	BOSA LAS ATALAYAS	MANZANA 33 CASA 26	DIVISION III	86	BOSA LAS ATALAYAS	MANZANA 33 CASA 58
DIVISION III	86	BOSA LAS ATALAYAS	MANZANA 33 CASA 27	DIVISION III	86	BOSA LAS ATALAYAS	MANZANA 33 CASA 59
DIVISION III	86	BOSA LAS ATALAYAS	MANZANA 33 CASA 28	DIVISION III	86	BOSA LAS ATALAYAS	MANZANA 33 CASA 60
DIVISION III	86	BOSA LAS ATALAYAS	MANZANA 33 CASA 29	DIVISION III	86	BOSA LAS ATALAYAS	MANZANA 33 CASA 61
DIVISION III	86	BOSA LAS ATALAYAS	MANZANA 33 CASA 30	DIVISION III	86	BOSA LAS ATALAYAS	MANZANA 33 CASA 62
DIVISION III	86	BOSA LAS ATALAYAS	MANZANA 33 CASA 31	DIVISION III	86	BOSA LAS ATALAYAS	MANZANA 33 CASA 63
DIVISION III	86	BOSA LAS ATALAYAS	MANZANA 33 CASA 32	DIVISION III	86	BOSA LAS ATALAYAS	MANZANA 33 CASA 64
DIVISION III	87	BOSA LAS ATALAYAS	MANZANA 32 CASA 1	DIVISION III	87	BOSA LAS ATALAYAS	MANZANA 32 CASA 31
DIVISION III	87	BOSA LAS ATALAYAS	MANZANA 32 CASA 2	DIVISION III	87	BOSA LAS ATALAYAS	MANZANA 32 CASA 32
DIVISION III	87	BOSA LAS ATALAYAS	MANZANA 32 CASA 3	DIVISION III	87	BOSA LAS ATALAYAS	MANZANA 32 CASA 33
DIVISION III	87	BOSA LAS ATALAYAS	MANZANA 32 CASA 4	DIVISION III	87	BOSA LAS ATALAYAS	MANZANA 32 CASA 34
DIVISION III	87	BOSA LAS ATALAYAS	MANZANA 32 CASA 5	DIVISION III	87	BOSA LAS ATALAYAS	MANZANA 32 CASA 35
DIVISION III	87	BOSA LAS ATALAYAS	MANZANA 32 CASA 6	DIVISION III	87	BOSA LAS ATALAYAS	MANZANA 32 CASA 36
DIVISION III	87	BOSA LAS ATALAYAS	MANZANA 32 CASA 7	DIVISION III	87	BOSA LAS ATALAYAS	MANZANA 32 CASA 37
DIVISION III	87	BOSA LAS ATALAYAS	MANZANA 32 CASA 8	DIVISION III	87	BOSA LAS ATALAYAS	MANZANA 32 CASA 38
DIVISION III	87	BOSA LAS ATALAYAS	MANZANA 32 CASA 9	DIVISION III	87	BOSA LAS ATALAYAS	MANZANA 32 CASA 39
DIVISION III	87	BOSA LAS ATALAYAS	MANZANA 32 CASA 10	DIVISION III	87	BOSA LAS ATALAYAS	MANZANA 32 CASA 40
DIVISION III	87	BOSA LAS ATALAYAS	MANZANA 32 CASA 11	DIVISION III	87	BOSA LAS ATALAYAS	MANZANA 32 CASA 41
DIVISION III	87	BOSA LAS ATALAYAS	MANZANA 32 CASA 12	DIVISION III	87	BOSA LAS ATALAYAS	MANZANA 32 CASA 42
DIVISION III	87	BOSA LAS ATALAYAS	MANZANA 32 CASA 13	DIVISION III	87	BOSA LAS ATALAYAS	MANZANA 32 CASA 43
DIVISION III	87	BOSA LAS ATALAYAS	MANZANA 32 CASA 14	DIVISION III	87	BOSA LAS ATALAYAS	MANZANA 32 CASA 44
DIVISION III	87	BOSA LAS ATALAYAS	MANZANA 32 CASA 15	DIVISION III	87	BOSA LAS ATALAYAS	MANZANA 32 CASA 45
DIVISION III	87	BOSA LAS ATALAYAS	MANZANA 32 CASA 16	DIVISION III	87	BOSA LAS ATALAYAS	MANZANA 32 CASA 46
DIVISION III	87	BOSA LAS ATALAYAS	MANZANA 32 CASA 17	DIVISION III	87	BOSA LAS ATALAYAS	MANZANA 32 CASA 47





ALCALDÍA MAYOR
DE BOGOTÁ D.C.

Estado

Prevención y
Atención Emergencias

ANEXO 1. CONSOLIDADO DE AFECTACIÓN DIRECTA 5.673 PREDIOS EN LA LOCALIDAD DE BOSOA

CUADRANTE	MZ	NOMBRE DEL CONJUNTO	DIRECCIÓN	CUADRANTE	MZ	NOMBRE DEL CONJUNTO	DIRECCIÓN
DIVISION III	87	BOSA LAS ATALAYAS	MANZANA 32 CASA 15	DIVISION III	87	BOSA LAS ATALAYAS	MANZANA 32 CASA 48
DIVISION III	87	BOSA LAS ATALAYAS	MANZANA 32 CASA 16	DIVISION III	87	BOSA LAS ATALAYAS	MANZANA 32 CASA 49
DIVISION III	87	BOSA LAS ATALAYAS	MANZANA 32 CASA 17	DIVISION III	87	BOSA LAS ATALAYAS	MANZANA 32 CASA 50
DIVISION III	87	BOSA LAS ATALAYAS	MANZANA 32 CASA 18	DIVISION III	87	BOSA LAS ATALAYAS	MANZANA 32 CASA 51
DIVISION III	87	BOSA LAS ATALAYAS	MANZANA 32 CASA 19	DIVISION III	87	BOSA LAS ATALAYAS	MANZANA 32 CASA 52
DIVISION III	87	BOSA LAS ATALAYAS	MANZANA 32 CASA 20	DIVISION III	87	BOSA LAS ATALAYAS	MANZANA 32 CASA 53
DIVISION III	87	BOSA LAS ATALAYAS	MANZANA 32 CASA 21	DIVISION III	87	BOSA LAS ATALAYAS	MANZANA 32 CASA 54
DIVISION III	87	BOSA LAS ATALAYAS	MANZANA 32 CASA 22	DIVISION III	87	BOSA LAS ATALAYAS	MANZANA 32 CASA 55
DIVISION III	87	BOSA LAS ATALAYAS	MANZANA 32 CASA 23	DIVISION III	87	BOSA LAS ATALAYAS	MANZANA 32 CASA 56
DIVISION III	87	BOSA LAS ATALAYAS	MANZANA 32 CASA 24	DIVISION III	87	BOSA LAS ATALAYAS	MANZANA 32 CASA 57
DIVISION III	87	BOSA LAS ATALAYAS	MANZANA 32 CASA 25	DIVISION III	87	BOSA LAS ATALAYAS	MANZANA 32 CASA 58
DIVISION III	87	BOSA LAS ATALAYAS	MANZANA 32 CASA 26	DIVISION III	87	BOSA LAS ATALAYAS	MANZANA 32 CASA 59
DIVISION III	87	BOSA LAS ATALAYAS	MANZANA 32 CASA 27	DIVISION III	87	BOSA LAS ATALAYAS	MANZANA 32 CASA 60
DIVISION III	87	BOSA LAS ATALAYAS	MANZANA 32 CASA 28	DIVISION III	87	BOSA LAS ATALAYAS	MANZANA 32 CASA 61
DIVISION III	87	BOSA LAS ATALAYAS	MANZANA 32 CASA 29	DIVISION III	87	BOSA LAS ATALAYAS	MANZANA 32 CASA 62
DIVISION III	87	BOSA LAS ATALAYAS	MANZANA 32 CASA 30	DIVISION III	87	BOSA LAS ATALAYAS	MANZANA 32 CASA 63
DIVISION III	87	BOSA LAS ATALAYAS	MANZANA 32 CASA 31	DIVISION III	87	BOSA LAS ATALAYAS	MANZANA 32 CASA 64
DIVISION III	87	BOSA LAS ATALAYAS	MANZANA 32 CASA 32	DIVISION III	87	BOSA LAS ATALAYAS	MANZANA 32 CASA 65
DIVISION III	87	BOSA LAS ATALAYAS	MANZANA 32 CASA 33	DIVISION III	87	BOSA LAS ATALAYAS	MANZANA 32 CASA 66
DIVISION III	88	BOSA LAS ATALAYAS	MANZANA 41 CASA 1	DIVISION III	88	BOSA LAS ATALAYAS	MANZANA 41 CASA 35
DIVISION III	88	BOSA LAS ATALAYAS	MANZANA 41 CASA 2	DIVISION III	88	BOSA LAS ATALAYAS	MANZANA 41 CASA 36
DIVISION III	88	BOSA LAS ATALAYAS	MANZANA 41 CASA 3	DIVISION III	88	BOSA LAS ATALAYAS	MANZANA 41 CASA 37
DIVISION III	88	BOSA LAS ATALAYAS	MANZANA 41 CASA 4	DIVISION III	88	BOSA LAS ATALAYAS	MANZANA 41 CASA 38
DIVISION III	88	BOSA LAS ATALAYAS	MANZANA 41 CASA 5	DIVISION III	88	BOSA LAS ATALAYAS	MANZANA 41 CASA 40
DIVISION III	88	BOSA LAS ATALAYAS	MANZANA 41 CASA 6	DIVISION III	88	BOSA LAS ATALAYAS	MANZANA 41 CASA 41
DIVISION III	88	BOSA LAS ATALAYAS	MANZANA 41 CASA 7	DIVISION III	88	BOSA LAS ATALAYAS	MANZANA 41 CASA 42
DIVISION III	88	BOSA LAS ATALAYAS	MANZANA 41 CASA 8	DIVISION III	88	BOSA LAS ATALAYAS	MANZANA 41 CASA 43
DIVISION III	88	BOSA LAS ATALAYAS	MANZANA 41 CASA 9	DIVISION III	88	BOSA LAS ATALAYAS	MANZANA 41 CASA 44
DIVISION III	88	BOSA LAS ATALAYAS	MANZANA 41 CASA 10	DIVISION III	88	BOSA LAS ATALAYAS	MANZANA 41 CASA 45
DIVISION III	88	BOSA LAS ATALAYAS	MANZANA 41 CASA 11	DIVISION III	88	BOSA LAS ATALAYAS	MANZANA 41 CASA 46
DIVISION III	88	BOSA LAS ATALAYAS	MANZANA 41 CASA 12	DIVISION III	88	BOSA LAS ATALAYAS	MANZANA 41 CASA 47
DIVISION III	88	BOSA LAS ATALAYAS	MANZANA 41 CASA 13	DIVISION III	88	BOSA LAS ATALAYAS	MANZANA 41 CASA 48
DIVISION III	88	BOSA LAS ATALAYAS	MANZANA 41 CASA 14	DIVISION III	88	BOSA LAS ATALAYAS	MANZANA 41 CASA 49
DIVISION III	88	BOSA LAS ATALAYAS	MANZANA 41 CASA 15	DIVISION III	88	BOSA LAS ATALAYAS	MANZANA 41 CASA 50
DIVISION III	88	BOSA LAS ATALAYAS	MANZANA 41 CASA 16	DIVISION III	88	BOSA LAS ATALAYAS	MANZANA 41 CASA 51
DIVISION III	88	BOSA LAS ATALAYAS	MANZANA 41 CASA 17	DIVISION III	88	BOSA LAS ATALAYAS	MANZANA 41 CASA 52
DIVISION III	88	BOSA LAS ATALAYAS	MANZANA 41 CASA 18	DIVISION III	88	BOSA LAS ATALAYAS	MANZANA 41 CASA 53
DIVISION III	88	BOSA LAS ATALAYAS	MANZANA 41 CASA 19	DIVISION III	88	BOSA LAS ATALAYAS	MANZANA 41 CASA 54
DIVISION III	88	BOSA LAS ATALAYAS	MANZANA 41 CASA 20	DIVISION III	88	BOSA LAS ATALAYAS	MANZANA 41 CASA 55
DIVISION III	88	BOSA LAS ATALAYAS	MANZANA 41 CASA 21	DIVISION III	88	BOSA LAS ATALAYAS	MANZANA 41 CASA 56
DIVISION III	88	BOSA LAS ATALAYAS	MANZANA 41 CASA 22	DIVISION III	88	BOSA LAS ATALAYAS	MANZANA 41 CASA 57





ALCALDÍA MAYOR
DE BOGOTÁ D.C.

Excmo.
Prevarción y
Atención Emergencias

ANEXO 1. CONSOLIDADO DE AFECTACIÓN DIRECTA 5.673 PREDIOS EN LA LOCALIDAD DE BOSA

CUADRANTE	MZ	NOMBRE DEL CONJUNTO	DIRECCIÓN	CUADRANTE	MZ	NOMBRE DEL CONJUNTO	DIRECCIÓN
DIVISION III	88	BOSA LAS ATALAYAS	MANZANA 41 CASA 23	DIVISION III	88	BOSA LAS ATALAYAS	MANZANA 41 CASA 58
DIVISION III	88	BOSA LAS ATALAYAS	MANZANA 41 CASA 24	DIVISION III	88	BOSA LAS ATALAYAS	MANZANA 41 CASA 59
DIVISION III	88	BOSA LAS ATALAYAS	MANZANA 41 CASA 25	DIVISION III	88	BOSA LAS ATALAYAS	MANZANA 41 CASA 60
DIVISION III	88	BOSA LAS ATALAYAS	MANZANA 41 CASA 26	DIVISION III	88	BOSA LAS ATALAYAS	MANZANA 41 CASA 61
DIVISION III	88	BOSA LAS ATALAYAS	MANZANA 41 CASA 27	DIVISION III	88	BOSA LAS ATALAYAS	MANZANA 41 CASA 62
DIVISION III	88	BOSA LAS ATALAYAS	MANZANA 41 CASA 28	DIVISION III	88	BOSA LAS ATALAYAS	MANZANA 41 CASA 63
DIVISION III	88	BOSA LAS ATALAYAS	MANZANA 41 CASA 29	DIVISION III	88	BOSA LAS ATALAYAS	MANZANA 41 CASA 64
DIVISION III	88	BOSA LAS ATALAYAS	MANZANA 41 CASA 30	DIVISION III	88	BOSA LAS ATALAYAS	MANZANA 41 CASA 65
DIVISION III	88	BOSA LAS ATALAYAS	MANZANA 41 CASA 31	DIVISION III	88	BOSA LAS ATALAYAS	MANZANA 41 CASA 66
DIVISION III	88	BOSA LAS ATALAYAS	MANZANA 41 CASA 32	DIVISION III	88	BOSA LAS ATALAYAS	MANZANA 41 CASA 67
DIVISION III	88	BOSA LAS ATALAYAS	MANZANA 41 CASA 33	DIVISION III	88	BOSA LAS ATALAYAS	MANZANA 41 CASA 68
DIVISION III	88	BOSA LAS ATALAYAS	MANZANA 41 CASA 34	DIVISION III	88	BOSA LAS ATALAYAS	MANZANA 41 CASA 69
DIVISION III	88	BOSA LAS ATALAYAS	MANZANA 41 CASA 35	DIVISION III	88	BOSA LAS ATALAYAS	MANZANA 41 CASA 70
DIVISION III	89	BOSA LAS ATALAYAS	MANZANA 42 CASA 1	DIVISION III	89	BOSA LAS ATALAYAS	MANZANA 42 CASA 35
DIVISION III	89	BOSA LAS ATALAYAS	MANZANA 42 CASA 2	DIVISION III	89	BOSA LAS ATALAYAS	MANZANA 42 CASA 36
DIVISION III	89	BOSA LAS ATALAYAS	MANZANA 42 CASA 3	DIVISION III	89	BOSA LAS ATALAYAS	MANZANA 42 CASA 37
DIVISION III	89	BOSA LAS ATALAYAS	MANZANA 42 CASA 4	DIVISION III	89	BOSA LAS ATALAYAS	MANZANA 42 CASA 38
DIVISION III	89	BOSA LAS ATALAYAS	MANZANA 42 CASA 5	DIVISION III	89	BOSA LAS ATALAYAS	MANZANA 42 CASA 39
DIVISION III	89	BOSA LAS ATALAYAS	MANZANA 42 CASA 6	DIVISION III	89	BOSA LAS ATALAYAS	MANZANA 42 CASA 40
DIVISION III	89	BOSA LAS ATALAYAS	MANZANA 42 CASA 7	DIVISION III	89	BOSA LAS ATALAYAS	MANZANA 42 CASA 41
DIVISION III	89	BOSA LAS ATALAYAS	MANZANA 42 CASA 8	DIVISION III	89	BOSA LAS ATALAYAS	MANZANA 42 CASA 42
DIVISION III	89	BOSA LAS ATALAYAS	MANZANA 42 CASA 9	DIVISION III	89	BOSA LAS ATALAYAS	MANZANA 42 CASA 43
DIVISION III	89	BOSA LAS ATALAYAS	MANZANA 42 CASA 10	DIVISION III	89	BOSA LAS ATALAYAS	MANZANA 42 CASA 44
DIVISION III	89	BOSA LAS ATALAYAS	MANZANA 42 CASA 11	DIVISION III	89	BOSA LAS ATALAYAS	MANZANA 42 CASA 45
DIVISION III	89	BOSA LAS ATALAYAS	MANZANA 42 CASA 12	DIVISION III	89	BOSA LAS ATALAYAS	MANZANA 42 CASA 46
DIVISION III	89	BOSA LAS ATALAYAS	MANZANA 42 CASA 13	DIVISION III	89	BOSA LAS ATALAYAS	MANZANA 42 CASA 47
DIVISION III	89	BOSA LAS ATALAYAS	MANZANA 42 CASA 14	DIVISION III	89	BOSA LAS ATALAYAS	MANZANA 42 CASA 48
DIVISION III	89	BOSA LAS ATALAYAS	MANZANA 42 CASA 15	DIVISION III	89	BOSA LAS ATALAYAS	MANZANA 42 CASA 49
DIVISION III	89	BOSA LAS ATALAYAS	MANZANA 42 CASA 16	DIVISION III	89	BOSA LAS ATALAYAS	MANZANA 42 CASA 50
DIVISION III	89	BOSA LAS ATALAYAS	MANZANA 42 CASA 17	DIVISION III	89	BOSA LAS ATALAYAS	MANZANA 42 CASA 51
DIVISION III	89	BOSA LAS ATALAYAS	MANZANA 42 CASA 18	DIVISION III	89	BOSA LAS ATALAYAS	MANZANA 42 CASA 52
DIVISION III	89	BOSA LAS ATALAYAS	MANZANA 42 CASA 19	DIVISION III	89	BOSA LAS ATALAYAS	MANZANA 42 CASA 53
DIVISION III	89	BOSA LAS ATALAYAS	MANZANA 42 CASA 20	DIVISION III	89	BOSA LAS ATALAYAS	MANZANA 42 CASA 54
DIVISION III	89	BOSA LAS ATALAYAS	MANZANA 42 CASA 21	DIVISION III	89	BOSA LAS ATALAYAS	MANZANA 42 CASA 55
DIVISION III	89	BOSA LAS ATALAYAS	MANZANA 42 CASA 22	DIVISION III	89	BOSA LAS ATALAYAS	MANZANA 42 CASA 56
DIVISION III	89	BOSA LAS ATALAYAS	MANZANA 42 CASA 23	DIVISION III	89	BOSA LAS ATALAYAS	MANZANA 42 CASA 57
DIVISION III	89	BOSA LAS ATALAYAS	MANZANA 42 CASA 24	DIVISION III	89	BOSA LAS ATALAYAS	MANZANA 42 CASA 58
DIVISION III	89	BOSA LAS ATALAYAS	MANZANA 42 CASA 25	DIVISION III	89	BOSA LAS ATALAYAS	MANZANA 42 CASA 59
DIVISION III	89	BOSA LAS ATALAYAS	MANZANA 42 CASA 26	DIVISION III	89	BOSA LAS ATALAYAS	MANZANA 42 CASA 60
DIVISION III	89	BOSA LAS ATALAYAS	MANZANA 42 CASA 27	DIVISION III	89	BOSA LAS ATALAYAS	MANZANA 42 CASA 61
DIVISION III	89	BOSA LAS ATALAYAS	MANZANA 42 CASA 28	DIVISION III	89	BOSA LAS ATALAYAS	MANZANA 42 CASA 62
DIVISION III	89	BOSA LAS ATALAYAS	MANZANA 42 CASA 29	DIVISION III	89	BOSA LAS ATALAYAS	MANZANA 42 CASA 63



